

# COMISIÓN NACIONAL DE ÁREAS NATURALES PROTEGIDAS



Secretaría de Medio Ambiente  
y Recursos Naturales  
Comisión Nacional de  
Protección



CONANP  
COMISIÓN NACIONAL DE ÁREAS  
NATURALES PROTEGIDAS

## DIRECCIÓN DE REPRESENTATIVIDAD Y CREACIÓN DE NUEVAS ÁREAS PROTEGIDAS

### DIRECCIÓN REGIONAL PENÍNSULA DE YUCATÁN Y CARIBE MEXICANO

EXPEDIENTE DE CONSULTA

MINUTAS

(COPIA)

RB CARIBE MEXICANO

COTEJADO

000001






Secretaría de  
y Recursos  
Comisión

SIN TEXTO


SEMARNAT

SECRETARÍA DE MEDIO AMBIENTE Y ENERGÍA  
CALLE JUAN NÚÑEZ RIVERA



**DIRECCIÓN REGIONAL PENÍNSULA DE YUCATÁN Y CARIBE MEXICANO**  
**HOJA DE REGISTRO DE CIUDADANOS QUE CONSULTAN EL ESTUDIO PREVIO JUSTIFICATIVO**  
**PARA LA DECLARATORIA DE LA RESERVA DE LA BIOSFERA CARIBE MEXICANO**  
**PRIMER FORO RELATIVO AL CONTENIDO TÉCNICO DEL ESTUDIO PREVIO JUSTIFICATIVO (EPJ)**

N°	FECHA DE CONSULTA	NOMBRE COMPLETO	EDAD	MARQUE CON UNA X		NOMBRE DEL PUEBLO INDÍGENA	COMUNIDAD / ORGANIZACIÓN / INSTITUCIÓN / EMPRESA O DEPENDENCIA	MARQUE CON UNA X		CONTACTO TELÉFONO Y CORREO ELECTRÓNICO	FIRMA O INICIALES	IDENTIFICACIÓN OFICIAL QUE LO ACREDITA	VERIFICO APERTURA DE ARCHIVO DIGITAL
				H	M			Sector Público *	Sociedad civil **				
1	10-05-2014	Jazmin Alvarado	52	X			SEPAH LUGUAY TAYAL		X	983832026	[Firma]		
2	10-05-2014	MAURICIO LORA	61	X			SOC COOP LANGOSTEROS		X	9831088074	[Firma]		
3	10/05/2014	Carlos Molina	58	X			SOC. COOP. LANGOSTEROS		X	983184828	[Firma]		
4		Jorge Alvarado	47	X			Long. Caribe		X	983106324	[Firma]		
5		Luis Armando Mayorga	80	X			SOC. COOP. LANGOSTEROS		X	9837333842	[Firma]		
6		Obdón Durán Gómez	39	X			COOP LANGOSTEROS				[Firma]	0805077186	✓
7		Rayán Torres Borge	57	X			Cooperativa Langosteros			9831553477	[Firma]		
8		Manuel Guzmán					Tabares Borge			9831841448	[Firma]		
9		Juan Rosendo Leal					SOC LANGOSTEROS			9831134169	[Firma]		
10		Glennor Lora					LANGOSTEROS			9831390455	[Firma]		



\*Todas aquellas personas que representan o pertenecen a alguna dependencia de gobierno municipal, estatal o federal.  
\*\*Totas aquellas personas que no representan ni pertenecen a los gobiernos municipales, estatales o federales.

000002





DIRECCIÓN REGIONAL PENÍNSULA DE YUCATÁN Y CARIBE MEXICANO  
HOJA DE REGISTRO DE CIUDADANOS QUE CONSULTAN EL ESTUDIO PREVIO JUSTIFICATIVO  
PARA LA DECLARATORIA DE LA RESERVA DE LA BIOSFERA CARIBE MEXICANO  
PRIMER FORO RELATIVO AL CONTENIDO TÉCNICO DEL ESTUDIO PREVIO JUSTIFICATIVO (EPJ)

[illegible]

retaria de Med  
y Recursos Na  
Comisión Naci

\*"Todas aquellas personas que representan o pertenecen a alguna dependencia de gobierno municipal, estatal o federal."

\*Totas aquellas personas que no representen ni pertenezcan a los gobiernos municipales, estatales o federales.



**SEMARNAT**  
SECRETARÍA DE MEDIO AMBIENTE Y RECURSOS NATURALES

DIRECCIÓN REGIONAL PENÍNSULA DE YUCATÁN Y CARIBE MEXICANO  
ANEXO FOTOGRÁFICO DEL FORO REALIZADO


PRESENTACIÓN DEL ESTUDIO PREVIO JUSTIFICATIVO  
PARA LA DECLARATORIA DE LA RESERVA DE LA BIOSFERA CARIBE MEXICANO

SEDE: SOCIEDAD COOPERATIVA DE PRODUCCIÓN PESQUERA LANGOSTEROS DEL CARIBE, 10 DE MAYO DEL 2016.

Ambergris




**CONANP**  
COMISIÓN NACIONAL DE ÁREAS NATURALES PROTEGIDAS



COTEJADO







DIRECCIÓN REGIONAL PENÍNSULA DE YUCATÁN Y CARIBE MEXICANO  
REUNIÓN DE TRABAJO DEL PROCESO DE CONSULTA DE LA  
"RESERVA DE LA BIOSFERA CARIBE MEXICANO"

EN LA CIUDAD DE CHETUMAL, MUNICIPIO DE OTHON P. BLANCO, ESTADO DE QUINTANA ROO, SIENDO LAS 11:00 HORAS DEL DÍA 10 DE MAYO DE 2016, EN PRESENCIA DE LOS MIEMBROS DE LA SOCIEDAD COOPERATIVA DE PRODUCCIÓN PESQUERA LANGOSTEROS DEL CARIBE, DEL SECTOR PESQUERO, SE DIÓ INICIO A LA REUNIÓN INFORMATIVA PARA PRESENTAR EL PROYECTO DE ÁREA NATURAL PROTEGIDA DENOMINADA "RESERVA DE LA BIOSFERA CARIBE MEXICANO"; DERIVADO DEL "AVISO POR EL QUE SE INFORMA AL PÚBLICO EN GENERAL QUE ESTÁ A SU DISPOSICIÓN EL ESTUDIO REALIZADO PARA JUSTIFICAR LA EXPEDICIÓN DEL DECRETO POR EL QUE SE PRETENDE DECLARAR COMO ÁREA NATURAL PROTEGIDA CON EL CARÁCTER DE RESERVA DE LA BIOSFERA A LA REGIÓN CONOCIDA COMO CARIBE MEXICANO, CONSISTENTE EN UNA PORCIÓN TERRESTRE, ASÍ COMO LA PARTE COSTERA Y MARINA FRENTE A LOS MUNICIPIOS DE LÁZARO CÁRDENAS, ISLA MUJERES Y BENITO JUÁREZ; LA PORCIÓN COSTERA COLINDANTE CON EL LÍMITE ESTE DEL PARQUE NACIONAL TULUM Y LA PORCIÓN MARINA FRENTE A LOS MUNICIPIOS DE PUERTO MORELOS, TULUM, SOLIDARIDAD Y COZUMEL, Y LA UBICADA AL ESTE DE LAS RESERVAS DE LA BIOSFERA SIAN KA'AN Y ARRECIFES DE SIAN KA'AN FRENTE AL MUNICIPIO DE FELIPE CARRILLO PUERTO; POR ÚLTIMO LA PORCIÓN MARINA FRENTE A LOS MUNICIPIOS DE BACALAR Y OTHÓN P. BLANCO, TODOS EN EL ESTADO DE QUINTANA ROO, CON UNA SUPERFICIE TOTAL DE 5,662,859.1 HECTÁREAS; CON UNA SUPERFICIE MARINA DE 5,546,076.3 HECTÁREAS Y UNA SUPERFICIE TERRESTRE DE 116,783.8 HECTÁREAS", PUBLICADO EN EL DIARIO OFICIAL DE LA FEDERACIÓN EL 22 DE ABRIL DEL PRESENTE AÑO.

SE DIO CONTINUIDAD A LA ORDEN DEL DÍA:

- SE REALIZÓ EL REGISTRO DE LOS ASISTENTES;
- SE EFECTUÓ LA AUTO PRESENTACIÓN DE LOS PARTICIPANTES;
- BIENVENIDA Y PRESENTACIÓN DE LOS OBJETIVOS DE LA REUNIÓN POR PARTE DEL DIRECTOR BIOLÓGICO JOSÉ JUAN DOMÍNGUEZ CALDERÓN.
- PARTICIPACIÓN DEL SECTOR A TRAVÉS DE LOS MIEMBROS DE LA SOCIEDAD COOPERATIVA DE PRODUCCIÓN PESQUERA LANGOSTEROS DEL CARIBE.
- CONCLUSIONES.

COTEJADO





DIRECCIÓN REGIONAL PENÍNSULA DE YUCATÁN Y CARIBE MEXICANO  
REUNIÓN DE TRABAJO DEL PROCESO DE CONSULTA DE LA  
"RESERVA DE LA BIOSFERA CARIBE MEXICANO"

## PRINCIPALES COMENTARIOS DE LOS PARTICIPANTES.-

Obed Durón Gómez: ¿Se podrá utilizar anzuelos en la RBCM?

José Juan Domínguez Calderón: Se podrá utilizar los anzuelos, siempre y cuando sea una actividad de pesca sustentable apegado a la legislación pesquera vigente.

Jaime Medina Flores: Debemos cerciorarnos de que en el decreto de la RBCM se mencione que del área de punta Herrero a Punta Icup esta concesionada la pesca de langosta a la SCPP Langosteros del Caribe, y que se exente la elaboración de la Manifestación de Impacto Ambiental (MIA) para renovar la concesión.

José Juan Domínguez: Respecto a la concesión, ustedes como socios concesionados, deberán opinar de manera escrita que la RBCM deberá considerar los derechos manifestados en la concesión pesquera presente, con el cual se deberá realizar el análisis de usos identificados y contemplarlo en su decreto, como también pueden manifestar cualquier inquietud que ustedes consideren.

Jaime medina Flores: Vamos a solicitar por escrito que el decreto de la RBCM establezca que las SCPPP que tienen concesiones pesqueras se consideren los derechos y exenten la realización la MIA para su renovación.

Jaime Medina Flores: ¿SEMARNAT participara en vigilancia?

José Juan Domínguez Calderón: Participara en el ordenamiento y para vigilancia esta CONANP y PROFEPA.

Jaime Medina Flores: Considero que se debe clarificar que la vigilancia también la realizara SEMARNAT mediante PROFEPA y CONANP con las atribuciones correspondientes de los inspectores y Guardaparques.

Erika Mariel Hernández Montenegro: Entregó a Erick Xicum Mendoza y a Obed Duron Gómez, 2 discos compactos con el Estudio Técnico Previo Justificativo de la RBCM en formato electrónico.

## CONCLUSIONES:

- I. La SCPP Langosteros del Caribe solicita por escrito que el Decreto de la RBCM considere los derechos establecidos en su concesión pesquera y exenten la realización la MIA para su renovación.
- II. Se clarificara que la vigilancia también será realizada por SEMARNAT mediante PROFEPA y CONANP con las atribuciones correspondientes de los inspectores y Guardaparques.
- III. CONANP entrega la presente minuta a la SCPP para su revisión y firma.

NO HABIENDO OTRO ASUNTO QUE TRATAR, SE DA POR CONCLUIDA LA PRESENTE REUNIÓN INFORMATIVA, SIENDO LAS 13:00 HRAS DEL 10 DE MAYO DEL 2016, ADJUNTÁNDOSE A LA PRESENTE EL REGISTRO Y FIRMA DE LOS QUE EN ELLA INTERVINIERON.

REUNIÓN DE TRABAJO DEL PROCESO DE CONSULTA DE LA PROPUESTA DE ÁREA NATURAL PROTEGIDA  
DENOMINADA "RESERVA DE LA BIOSFERA CARIBE MEXICANO"SECTOR: NAUTICO DE PUERTO AVENTURAS Y PUERTO MORELOS, PESCADORES DE COZUMEL Y  
SEMA

FECHA: 11/05/2016

LUGAR: OPIUMA DE SEMA, CANCUN, Q. ROO

## LISTA DE ASISTENCIA

Núm	Nombre	Marque con una X			Nombre del pueblo indígena	Organización, institución o dependencia	Cargo	Marque con una X		Correo electrónico y teléfono (con clavelada)	Firma
		H	M	S 30 años				SP	SC		
1.-	ALFONSO TORRES	/			-	APSA, A.C.	DIR. GRAL		/	apsa.981124@ymail.com	
2.-	WALTER MEADE	/				PESCADEP	SOCIO		/	9848040523	
3.-	Andrés Valdés	/				CANA Energía	Socio		/	9841172362	
4.-	Rafael Muñoz Becerra	/				SEMA	Socio		/	21valdes@calvaenergy.com	
5.-	AUBERTO INACIO	/				Coop. CIV. Serv. de apoyo	PROCESO Y RECLAMACIONES		/	998.2141423	
6.-	Lilian Segovia Anila	/				Coop. CIV. Serv. de apoyo	Asistente		/	998.1981737	
7.-	Feick Wils Monreal	X				SEMA	Dir. de Ases. ADMVA.		/	lissina.segovia@gmail.com	
8.-	Seigo Ochoa Gonzalez	/				SEMA	Socio		/	crickm13@hotmail.com	
9.-	Pablo Cartena Pech	/				SEMA	Director		/	9841172362	
10.-	Gonzalo Pizana Pech	/				SEMA	Jefe de Pto		/	gonzanrossa@gmail.com	
11.-	Martin Alberto Zetina Zavala	/				Particular			/	9841172362	
12.-	Fidel P. Cárdenas Cetina	/				Particular			/	cardenafidel@gmail.com	

1 H: HOMBRES

2 M: MUJERES

3 SP: Sector público: Todas aquellas personas que representen a alguna dependencia de gobierno municipal, estatal o federal.

4 SC: Sociedad civil: Todas aquellas personas que representen a los gobiernos municipales, estatales o federales.

COPIADO

0000006


$$\frac{d}{dt} \left( \frac{1}{2} m \dot{x}^2 \right) = \frac{1}{2} m \ddot{x}^2 = \frac{1}{2} m \left( \frac{d}{dt} \left( \frac{1}{2} m \dot{x}^2 \right) \right)$$

SECTOR: *NAUTICA DE BUQUE AVENTURAS Y CRUIERA MAYA, S. de RL*

LUGAR: OJIMAS DE SENÁ, AUCUN, APOD


CONFIDENTIAL

[illegible]

# COTELADO



000007



**INTEXTO**





COTEJADO

COPIA  
FOTOGRAFICA

SIN TEXTO











**SIN TEXTO**

no Ambie:  
turales  
al de


COTEJADO

OCALITIO

SIANTEXTIO







**SINTEXTO**








**SIN TEXTO**







COTEJADO

ndien  
les  
le




COPIADO

SIN TEXTO





**SIN TEXTO**





# COTEJADO



COLECCIONADO

SIN TEXTO








00001

**SINTEXTO**





Gobierno del Estado de  
Quintana Roo  
2011-2016



**Resultados**  
CON BENEFICIOS PARA TODOS

SECRETARÍA DE ECOLOGÍA Y MEDIO AMBIENTE



CONANP  
COMISIÓN NACIONAL  
DE ÁREAS NATURALES  
PROTEGIDAS

## REUNIÓN CON COOPERATIVAS PESQUERAS DEL ESTADO DE QUINTANA ROO

**Fecha:** 11 de Mayo de 2016.

**Hora:** 13:00 horas.

**Lugar:** Sala de Juntas de la Secretaría de Ecología y Medio Ambiente.

**Dirección:** Calle Chacá y Laurel, entre Uxmal y Tulum, Smza. 23, Lote 19 Mza. 1, 3er piso, de la ciudad de Cancún Quintana Roo.

### ORDEN DEL DIA

HORARIO	TEMA	INTERVIENE
13:00 - 13:05	Bienvenida	<b>Carlos Rafael Antonio Muñoz Berzunza</b> Secretario de Ecología y Medio Ambiente
13:05 - 13:10	Exposición de Motivos	<b>José Luis Pedro Funes Izaguirre</b> Delegado de la SEMARNAT en Quintana Roo
13:10 - 13:30	Presentación de la propuesta para Decretar como área natural protegida con el carácter de Reserva de la Biosfera a la región conocida como Caribe Mexicano.	<b>Ricardo Gómez Lozano</b> Director Regional Península de Yucatán y Caribe Mexicano de la CONANP.
13:30 - 13:50	Preguntas y acuerdos.	<b>Todos los asistentes</b>
13:50 - 14:00	Lectura de acuerdos y firma del acta	<b>Javier Pérez Navarrete</b> Director de Biodiversidad y Áreas Naturales

COTEJADO

000017



COLEADO

SIN TEXTO



**DIRECCIÓN REGIONAL PENÍNSULA DE YUCATÁN Y CARIBE MEXICANO**

Quintana Roo, Yucatán y Campeche

**REUNIÓN DE TRABAJO DEL PROCESO DE CONSULTA DE LA PROPUESTA DE ÁREA  
NATURAL PROTEGIDA DENOMINADA  
"RESERVA DE LA BIOSFERA CARIBE MEXICANO"**

**SECTOR: NAÚTICO DE PUERTO AVENTURAS Y RIVIERA MAYA, INVERSIONISTAS,  
PESCADORES DE COZUMEL Y GOBIERNO DEL ESTADO DE QUINTANA ROO.**

EN LA CIUDAD DE CANCÚN, MUNICIPIO DE BENITO JUÁREZ, ESTADO DE QUINTANA ROO, SIENDO LAS 13:20 HORAS DEL DÍA 11 DE MAYO DE 2016, EN PRESENCIA DEL SECTOR NAÚTICO DE RIVIERA MAYA, INVERSIONISTAS, PESCADORES DE COZUMEL Y GOBIERNO DEL ESTADO DE QUINTANA ROO, SE DIO INICIO A LA REUNIÓN INFORMATIVA PARA PRESENTAR EL PROYECTO DE ÁREA NATURAL PROTEGIDA DENOMINADA "RESERVA DE LA BIOSFERA CARIBE MEXICANO"; DERIVADO DEL **"AVISO POR EL QUE SE INFORMA AL PÚBLICO EN GENERAL QUE ESTÁ A SU DISPOSICIÓN EL ESTUDIO REALIZADO PARA JUSTIFICAR LA EXPEDICIÓN DEL DECRETO POR EL QUE SE PRETENDE DECLARAR COMO ÁREA NATURAL PROTEGIDA CON EL CARÁCTER DE RESERVA DE LA BIOSFERA A LA REGIÓN CONOCIDA COMO CARIBE MEXICANO, CONSISTENTE EN UNA PORCIÓN TERRESTRE, ASÍ COMO LA PARTE COSTERA Y MARINA FRENTE A LOS MUNICIPIOS DE LÁZARO CÁRDENAS, ISLA MUJERES Y BENITO JUÁREZ; LA PORCIÓN COSTERA COLINDANTE CON EL LÍMITE ESTE DEL PARQUE NACIONAL TULUM Y LA PORCIÓN MARINA FRENTE A LOS MUNICIPIOS DE PUERTO MORELOS, TULUM, SOLIDARIDAD Y COZUMEL, Y LA UBICADA AL ESTE DE LAS RESERVAS DE LA BIOSFERA SIAN K'AN Y ARRECIFES DE SIAN K'AN, FRENTE AL MUNICIPIO DE FELIPE CARRILLO PUERTO, POR ÚLTIMO LA PORCIÓN MARINA FRENTE A LOS MUNICIPIOS DE BACALAR Y OTHÓN P. BLANCO, TODOS EN EL ESTADO DE QUINTANA ROO, CON UNA SUPERFICIE TOTAL DE 5,662,859.1 HECTÁREAS; CON UNA SUPERFICIE MARINA DE 5,546,075.3 HECTÁREAS Y UNA SUPERFICIE TERRESTRE DE 116,783.8 HECTÁREAS"**, PUBLICADO EN EL DIARIO OFICIAL DE LA FEDERACIÓN EL 22 DE ABRIL DEL PRESENTE AÑO.

DURANTE EL PROCESO DE LA REUNION SE TRATARON LOS SIGUIENTES TEMAS:

- PRESENTACIÓN DE LOS PARTICIPANTES;
- BIENVENIDA Y PRESENTACIÓN DE LA PROPUESTA DE ANP "RB CARIBE MEXICANO" POR PARTE DEL DELEGADO DE LA SEMARNAT EN QUINTANA ROO Y EL DIRECTOR REGIONAL PENÍNSULA DE YUCATÁN (CONANP);
- PARTICIPACIÓN Y COMENTARIOS DE LOS ASISTENTES;
- CONCLUSIONES.

**DESARROLLO DE LA REUNION**

El Delegado de la SEMARNAT en Quintana Roo, dio la bienvenida y realizó la introducción de la propuesta de Área Natural Protegida "Reserva de la Biosfera Caribe Mexicano". A continuación, el Director Regional (CONANP) expuso la presentación de la propuesta de Área Natural Protegida "Reserva de la Biosfera Caribe Mexicano" ante los presentes. Posteriormente, los participantes emitieron sus inquietudes, dudas, comentarios y propuestas, las cuales fueron contestadas por el Delegado de SEMARNAT y el Director Regional (CONANP), conjuntamente.



## DIRECCIÓN REGIONAL PENÍNSULA DE YUCATÁN Y CARIBE MEXICANO

Quintana Roo, Yucatán y Campeche

REUNIÓN DE TRABAJO DEL PROCESO DE CONSULTA DE LA PROPUESTA DE ÁREA  
NATURAL PROTEGIDA DENOMINADA  
"RESERVA DE LA BIOSFERA CARIBE MEXICANO"SECTOR: NAÚTICO DE PUERTO AVENTURAS Y RIVIERA MAYA, INVERSIONISTAS,  
PESCADORES DE COZUMEL Y GOBIERNO DEL ESTADO DE QUINTANA ROO.

Las inquietudes y dudas principales fueron las siguientes:

- La ubicación del polígono de la RBCM respecto a las áreas de los interesados
- Respecto al Programa de Manejo, manifiestan su interés en participar en su elaboración cuando se realice dicho proceso
- Los pescadores manifestaron su interés en realizar la vigilancia conjunta, para que se proteja el recurso pesquero
- El sector náutico manifestó que la propuesta viene a atender una necesidad que se venía proponiendo hace tiempo
- Si el establecimiento de la RBCM afectaría a sus actividades de pesca deportiva y como sería el proceso ante CONANP para realizar sus actividades.
- Respecto a la actividad pesquera, si la RBCM les representara una nueva cuota
- El estado que guardarían las Áreas estatales Chacmochuc y Xcacel.
- El procedimiento para que puedan ingresar y/o participar con sus opiniones y consultas sobre la RBCM

## CONCLUSIONES

Los presentes mostraron una actitud positiva ante la iniciativa de la Reserva de la Biósfera Caribe Mexicano e interés en participar activamente en la propuesta de esta Área; asimismo, manifestaron que se sigan promoviendo las actividades de pesca deportiva y de aprovechamiento y que sea considerada su participación conjunta para que se vigilen las actividades en la RBCM

NO HABIENDO OTRO ASUNTO QUE TRATAR, SE DA POR CONCLUIDA LA PRESENTE REUNIÓN DE TRABAJO, SIENDO LAS 15:00 HRAS DEL MISMO DÍA DE SU ELABORACIÓN, FIRMANDO AL MARGEN Y ALCANCE LOS QUE EN ELLA INTERVINIERON.

COTEJADO

DIRECCIÓN REGIONAL PENÍNSULA DE YUCATÁN Y CARIBE MEXICANO  
Quintana Roo, Yucatán y Campeche

REUNIÓN DE TRABAJO DEL PROCESO DE CONSULTA DE LA  
PROPUESTA DE AREA NATURAL PROTEGIDA DENOMINADA  
"RESERVA DE LA BIOSFERA CARIBE MEXICANO"

SECTOR: NAÚTICO DE PUERTO AVENTURAS Y RIVIERA MAYA,  
INVERSIONISTAS, PESCADORES DE COZUMEL, GOBIERNO DEL ESTADO  
DE QUINTANA ROO.

EN LA CIUDAD DE CANCÚN, MUNICIPIO DE BENITO JUÁREZ, ESTADO DE QUINTANA ROO, SIENDO LAS 13:20 HORAS DEL DÍA 11 DE MAYO DE 2016, EN PRESENCIA DEL SECTOR NAÚTICO DE RIVIERA MAYA, INVERSIONISTAS, PESCADORES DE COZUMEL, GOBIERNO DEL ESTADO DE QUINTANA ROO, SE DIO INICIO A LA REUNIÓN INFORMATIVA PARA PRESENTAR EL PROYECTO DE ÁREA NATURAL PROTEGIDA DENOMINADA "RESERVA DE LA BIOSFERA CARIBE MEXICANO"; DERIVADO DEL "AVISO POR EL QUE SE INFORMA AL PÚBLICO EN GENERAL QUE ESTÁ A SU DISPOSICIÓN EL ESTUDIO REALIZADO PARA JUSTIFICAR LA EXPEDICIÓN DEL DECRETO POR EL QUE SE PRETENDE DECLARAR COMO ÁREA NATURAL PROTEGIDA CON EL CARÁCTER DE RESERVA DE LA BIOSFERA A LA REGIÓN CONOCIDA COMO CARIBE MEXICANO, CONSISTENTE EN UNA PORCIÓN TERRESTRE, ASÍ COMO LA PARTE COSTERA Y MARINA FRENTE A LOS MUNICIPIOS DE LÁZARO CÁRDENAS, ISLA MUJERES Y BENITO JUÁREZ; LA PORCIÓN COSTERA COLINDANTE CON EL LÍMITE ESTE DEL PARQUE NACIONAL TULUM Y LA PORCIÓN MARINA FRENTE A LOS MUNICIPIOS DE PUERTO MORELOS, TULUM, SOLIDARIDAD Y COZUMEL, Y LA UBICADA AL ESTE DE LAS RESERVAS DE LA BIOSFERA SIAN KA'AN Y ARRECIFES DE SIAN KA'AN, FRENTE AL MUNICIPIO DE FELIPE CARRILLO PUERTO; POR ÚLTIMO LA PORCIÓN MARINA FRENTE A LOS MUNICIPIOS DE BACALAR Y OTHÓN P. BLANCO, TODOS EN EL ESTADO DE QUINTANA ROO, CON UNA SUPERFICIE TOTAL DE 5,662,859.1 HECTÁREAS; CON UNA SUPERFICIE MARINA DE 5,546,075.3 HECTÁREAS Y UNA SUPERFICIE TERRESTRE DE 116,783.8 HECTÁREAS", PUBLICADO EN EL DIARIO OFICIAL DE LA FEDERACIÓN EL 22 DE ABRIL DEL PRESENTE AÑO.

DURANTE EL PROCESO DE LA REUNION SE TRATARON LOS SIGUIENTES TEMAS:

- LISTA DE ASISTENCIA;
- PRESENTACIÓN DE LOS PARTICIPANTES;
- BIENVENIDA Y PRESENTACIÓN DE LA PROPUESTA DE ANP RB CARIBE MEXICANO POR PARTE DEL DIRECTOR (REGIONAL o Del ANP)
- PARTICIPACIÓN Y COMENTARIOS DE LOS ASISTENTES;
- CONCLUSIONES.

DESARROLLO DE LA REUNION

El Delegado de la SEMARNAT en Quintana Roo, presentó la propuesta de Área Natural Protegida "Reserva de la Biosfera Caribe Mexicano". Posteriormente, los participantes emitieron sus dudas, comentarios y propuestas, las cuales fueron contestadas por el Delegado de SEMARNAT y el Director Regional (CONANP). Las conclusiones de la reunión fueron las siguientes:





## DIRECCIÓN REGIONAL PENÍNSULA DE YUCATÁN Y CARIBE MEXICANO

Quintana Roo, Yucatán y Campeche

REUNIÓN DE TRABAJO DEL PROCESO DE CONSULTA DE LA  
PROPUESTA DE AREA NATURAL PROTEGIDA DENOMINADA  
"RESERVA DE LA BIOSFERA CARIBE MEXICANO"SECTOR: NAÚTICO DE PUERTO AVENTURAS Y RIVIERA MAYA,  
INVERSIONISTAS, PESCADORES DE COZUMEL, GOBIERNO DEL ESTADO  
DE QUINTANA ROO.Fecha de: viernes  
Recursos No  
Comisión Naci

Sector	Inquietudes, dudas, propuestas, comentarios	Respuesta por parte de CONANP-SEMARNAT
Particular		
APSA	<p>1. Iniciativa viene a responder una necesidad del sector náutico que ha venido proponiendo desde hace tiempo (p/xamaha). Faltaba la disposición del gobierno para recibir las aportaciones. Duda: hasta que termina el período de consulta se puede elaborar el programa de manejo?</p> <p>Propuesta: participar por segmento para elaborar el PM y proporcionar información que ya se tiene.</p>	<p>1. El principal objetivo es ordenar de la mano con todos. Lo que se necesita en este momento es el aval de todos para que se decrete el Área Natural Protegida. El decreto tiene información muy general, por lo que la intención es retomar la información que entreguen en sus oficinas para ir alimentando el PM.</p> <p>Tiempos: al 15 de Julio se debe haber integrado el expediente con los avales respectivos de los sectores para iniciar con la MIR (importante para evitar sobrerregulaciones). Si todo sale bien, la intención es presentar en la COP el decreto del ANP y posteriormente inicia el proceso de elaboración y consulta del PM, para la elaboración se requieren mesas de trabajo con sectores.</p> <p>Lo importante de presentar en la COP es que se adquiere un compromiso internacional para que haya una responsabilidad jurídica del estado y la posibilidad de contar con el financiamiento internacional.</p>
Pesca deportiva Pto Aventuras	<p>1. El establecimiento de la RBCM, afectaría la pesca de pez vela?</p> <p>2. Los extranjeros que participan en los torneos de pesca también deben de obtener autorización de CONANP?</p>	<p>1. No. La pesca deportiva de liberación de pez vela es compatible con la Reserva, únicamente la CONANP regulará la actividad turística con una autorización adicional a las que ya tiene.</p> <p>2. Se buscara mecanismos para que no se requiera autorización para este tipo de personas, si no mas bien que los prestadores de servicios sean los que tengan autorización y esta avale a dichas personas.</p>
Inversionista Isla Grande		
Cooperativa de servicios empresariales	<p>1. Periodo en el que se puede consultar el estudio</p> <p>2. Solicita el polígono para revisar las</p>	<p>1. EPJ está a disposición 30 días naturales, sin embargo se pueden recibir opiniones hasta el 15 de Julio. El sector está obligado a dar respuesta por escrito por lo que les pide su consideración para que puedan emitir sus opiniones por escrito en un mes a partir de la exposición.</p>

COTEJADO

## DIRECCIÓN REGIONAL PENÍNSULA DE YUCATÁN Y CARIBE MEXICANO

Quintana Roo, Yucatán y Campeche

REUNIÓN DE TRABAJO DEL PROCESO DE CONSULTA DE LA  
PROPUESTA DE AREA NATURAL PROTEGIDA DENOMINADA  
"RESERVA DE LA BIOSFERA CARIBE MEXICANO"SECTOR: NAÚTICO DE PUERTO AVENTURAS Y RIVIERA MAYA,  
INVERSIONISTAS, PESCADORES DE COZUMEL, GOBIERNO DEL ESTADO  
DE QUINTANA ROO.

	<p>porciones terrestres y la zona federal para saber si sus predios colindan con la Reserva.</p> <p>3. Se pueden meter por escrito opiniones concretas?</p>	<p>2. El polígono no se ha compartido debido a que la información cartográfica no es muy precisa por lo que pudiera causar conflictos. Lo importante es que no habrá porciones terrestres ni ZOFEMAT a excepción de las zonas especificadas en el EPJ. Les pide que nos proporcione la ubicación de sus predios y nosotros les podemos decir dónde se encuentran ubicadas dentro de la RB.</p> <p>Delegado: la RB No abarcará ZOFEMAT (excepto en la especificada) para no entrar en conflicto con los municipios y los estados en materia de recaudación. Sin embargo, si se establecerán convenios con ellos en materia de protección de las playas.</p> <p>3. Si es lo que se está buscando. Secretario SEMA: en este momento es el indicado para la participación de todos, ya que la propuesta se pueda modificar y que garantice que las actividades que se realizan estén consideradas en el decreto.</p>
Cooperativa pesquera Cozumel	<p>1. Les interesa la certificación de la cooperativa pesquera. Pregunta si habrá cuotas de pesca en el futuro?</p> <p>2. En Cozumel no se ha logrado una vigilancia efectiva y conjunta, cómo se lograría en esta RB</p>	<p>1. Se buscará trabajar con las cooperativas los esquemas de aprovechamiento, en caso de algún recurso que vaya disminuyendo y si las cuotas ayudan a la recuperación entonces se buscará trabajar con las cooperativas para establecer dichas cuotas.</p> <p>2. EL beneficio de la RB es que ahora la condición de protección sería igual y homogénea por lo que facilitará el control de los piratas. Por otro lado, se está buscando fortalecer a la conanp con convenios con otras dependencias y por otro lado, apoyarse con la vigilancia participativa</p>
SEMA	Como quedará la condición del área natural protegidas estatales Chacmochuch y Xcacel, s	<p>1. Se tendrá una reunión de trabajo con SEMA específicamente para tratar este tema, debido a que el Estado no tiene atribuciones para la administración y manejo de las áreas marinas. Se está buscando que haya un esquema de colaboración.</p> <p>Delegado: No se va a incluir las áreas estatales ya que</p>

COTEJADO



## DIRECCIÓN REGIONAL PENÍNSULA DE YUCATÁN Y CARIBE MEXICANO

Quintana Roo, Yucatán y Campeche

REUNIÓN DE TRABAJO DEL PROCESO DE CONSULTA DE LA  
PROPUESTA DE AREA NATURAL PROTEGIDA DENOMINADA  
"RESERVA DE LA BIOSFERA CARIBE MEXICANO"SECTOR: NAÚTICO DE PUERTO AVENTURAS Y RIVIERA MAYA,  
INVERSIONISTAS, PESCADORES DE COZUMEL, GOBIERNO DEL ESTADO  
DE QUINTANA ROO.

			legalmente no se puede solapar los polígonos, precisamente por eso se va a trabajar en conjunto con SEMA para definir los polígonos.
--	--	--	--

**CONCLUSIONES** (En este apartado se deberán incluir las solicitudes y propuestas  
consensadas del sector sobre todo aquellas que sean relevantes y que sea complicado resolverse de  
manera inmediata.

Se deberá evitar hacer acuerdos Y/O compromisos.

Las dudas o comentarios que puedan ser resueltas en la misma reunión se atienden, manifestando  
en la minuta el resultado establecido de aquellos que consideren relevantes.

Puede incluirse una conclusión en la que quede especificado que: se reciben sus propuestas y que  
estas serán analizadas técnica y jurídicamente por parte de la CONANP para su posterior  
respuesta.)

Si existen opiniones positivas/comentarios del sector hacia la RB, incluirlas en este apartado.  
Buscar que exista una opinion positiva al proceso de decreto, para manifestarlo así en este apartado,  
de ser negativa o condicionada la postura manifestarlo igualmente.

PRIMERO.- LA XXXXXXXXXXXXX.

SEGUNDO.- LA XXXXXXXXXXXXX.

TERCERO.- TODA XXXXXXXXXXXXX.

CUARTO.- XXXXXXXXXXXXX

QUINTO.- LA XXXXXXXXXXXXX.

NO HABIENDO OTRO ASUNTO QUE TRATAR, SE DA POR CONCLUIDA LA PRESENTE  
REUNIÓN DE TRABAJO, SIENDO LAS XX:XX HRAS DEL MISMO DÍA DE SU ELABORACIÓN,  
FIRMANDO AL MARGEN Y ALCANCE LOS QUE EN ELLA INTERVINIERON.

Participantes:

Página 4 de 5

COPIA



**DIRECCIÓN REGIONAL PENÍNSULA DE YUCATÁN Y CARIBE MEXICANO**  
Quintana Roo, Yucatán y Campeche

**REUNIÓN DE TRABAJO DEL PROCESO DE CONSULTA DE LA  
PROPUESTA DE AREA NATURAL PROTEGIDA DENOMINADA  
"RESERVA DE LA BIOSFERA CARIBE MEXICANO"**

**SECTOR: NAÚTICO DE PUERTO AVENTURAS Y RIVIERA MAYA,  
INVERSIONISTAS, PESCADORES DE COZUMEL, GOBIERNO DEL ESTADO  
DE QUINTANA ROO.**

**Sector náutico Riviera Maya**

**APSA**

**Puerto aventuras (pesca deportiva)**

**Inversionistas (interesados en el desarrollo de isla grande)**

**Cooperativa Servicios empresariales**

**Cooperativa Cozumel (pesca)**

**SEMA**

**COTEJADO**





EXCELLENCE

Secretaría de  
y Recurso  
Comisión



## REUNIÓN DE TRABAJO DEL PROCESO DE CONSULTA DE LA PROPOSICIÓN DE RESERVA DE LA BIOSFERA CARIBE MEXICANO

SECTOR: PRESTADORES DE SERVICIOS TURÍSTICOS DE PLAYA DEL CARME

FECHA: 11-05-16

LUGAR: OFICINA DE SAVING OUR SHAKE'S, A.C.

## LISTA DE ASISTENCIA

Núm	Nombre	Marque con una X			Organización, institución o dependencia	Cargo	Marque con una X		Correo electrónico y teléfono (con clave lada)	Firma
		H	M	≤ 30 años			SP	SC		
1.	Rafael Hernández Cárdenas	X			Asociación de Pesca	Directivo			info@sewinga.com.mx	
2.	Orlando Demiguel Aguilar	X			Yucatán Divers	E.A.			chic-kal@hotmail.com	
3.	Yuan-Yuan Norset					Duena			info@yucatan.com	
4.	AISONSO TORRES				APSA, A.C.	DIR. GRAL			apsa981124@gmail.com	
5.	Martín Zúñiga	X			Aspe A.C.	Asesor			98418040523	
6.	Rosendo NARINZ GONZALEZ	X			Hotel y Restaurantes PESCADOR	Empleado			9841163497	
7.	Nicolás ROLAZ G.	X			Pesca deportiva	Gerente			9841172362	
8.	WALTER MEADE	X			Pesca deportiva	Gerente			9841121990	
9.	Pepe Viruega Mangin	X			Pesca deportiva	Gerente			984-188 511	
10.	Alejandro Ortiz	X			Plataforma de Pesca	Gerente			984 2010114	
11.	Unicel Rincón	X			Plataforma de Pesca	Gerente			803 553 33	
12.	Gerardo Rodríguez	X			Plataforma de Pesca	Gerente			984 122 755	
13.	Roberto Hernández	X			Particular	Prop.			984 114 503	
14.	José Luis	X			Particular	Prop.			984 114 3676	
15.	GERARDO GONZALEZ	X			Plataforma de Pesca	Gerente			984 801 017	
16.	BARRERA BIASI	X			PLUTO DIVE	GERENTE			INFO@PLUTO DIVE	
17.	Manoel José Nolas	X			Produce Biotico	Gerente			984 114 3676	
18.	Francisco Cárdenas				Sindicato de Pesca	Procurador			984 114 3676	

H: HOMBRES

M: MUJERES


SP: Sector público: Todas aquellas personas que representan o pertenecen a alguna dependencia de gobierno municipal, estatal o federal.

SC: Sociedad civil: Todas aquellas personas que no representan ni pertenecen a los gobiernos municipales, estatales o federales.

0000022



# COTEJADO



## REUNIÓN DE TRABAJO DEL PROCESO DE CONSULTA DE LA PROPUESTA DE AREA NATURAL PROTEGIDA DENOMINADA "RESERVA DE LA BIOSFERA CARIBE MEXICANO"

SECTOR: PRESTADORES DE SERVICIOS TURISTICOS DE PLAYA DEL CARMEN,FECHA: 11-05-16LUGAR: OFICINA DE SALUD OCEANICA, A.C.

### LISTA DE ASISTENCIA

Núm	Nombre	Marque con una X			Nombre del pueblo indígena	Organización, institución o dependencia	Cargo	Marque con una X		Correo electrónico y teléfono (con clave lada)	Firma
		H	M	≤ 30 años				SP	SC		
19.-	Angel H. Quintanilla	X				Pescar Carmelita	Diceno			9841515117	
20.-	Vicente Manuel Castro	X				SOCCOINTECH				9841515117	
21.-	Jorge Lora	X				Phantom Divers					
22.-	Jose E. Gomez Jimenez	X				DR. COOP. PESQUERA XANAN HA Y. SOL.					
						COOP. TUR. YAM CANISE					
23.-	Jose Luis Flores Laguerre	X				SEMARNAT	Delegado	X			
24.-	Vicente Rito Dahne	X				PLAYA DIVING CENTER	Diceno				
25.-	Jaine M. Gonzalez Cano	X				CONANP	DIRECTOR ANP	X			
26.-	Gonzalo S. Hernandez	X				S. D. E. R.	Asesor				
27.-	Maria del Rocio Bravo	X				PEPNUM-UT CONANP	embae UT	X			
28.-	Alfonso Vazquez Nizet	X				DR. COOP. PESQUERA XANAN HA Y. SOL.	embae UT	X			
29.-	Ricardo Gomez Lora	X				DR. COOP. PESQUERA XANAN HA Y. SOL.	Director	X			

1 H: HOMBRES

2 M: MUJERES

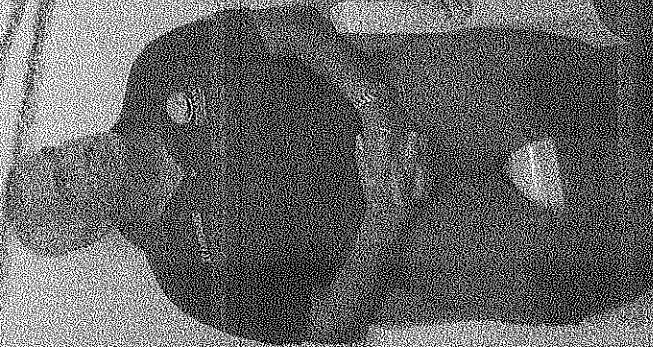
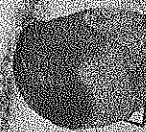
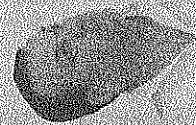

3 SP: Sector público: Todas aquellas personas que representen o pertenezcan a alguna dependencia de gobierno municipal, estatal o federal.

4 SC: Sociedad civil: Todas aquellas personas que no representen ni pertenezcan a los gobiernos municipales, estatales o federales.




## RB CARIBI

- Decreto para establecer un área de conservación única en el país, cuyo liderazgo será de la ANP para conservar los recursos naturales.
- Es la iniciativa de mayor envergadura de 5,6 millones de hectáreas, cualquier otra ANP existente.
- Los actores principales son los gobiernos regionales y locales.
- La mayor contribución nacional de la ANP de la Convención para la conservación de la biodiversidad.



COTEJADO





COLECCIÓN

SI N T E X T O

Secretaría de  
y Recursos  
Comisión



SIN TEXTO

Secretaría d  
y Recur  
Comisi



Avance en el  
nuevo nacionalismo

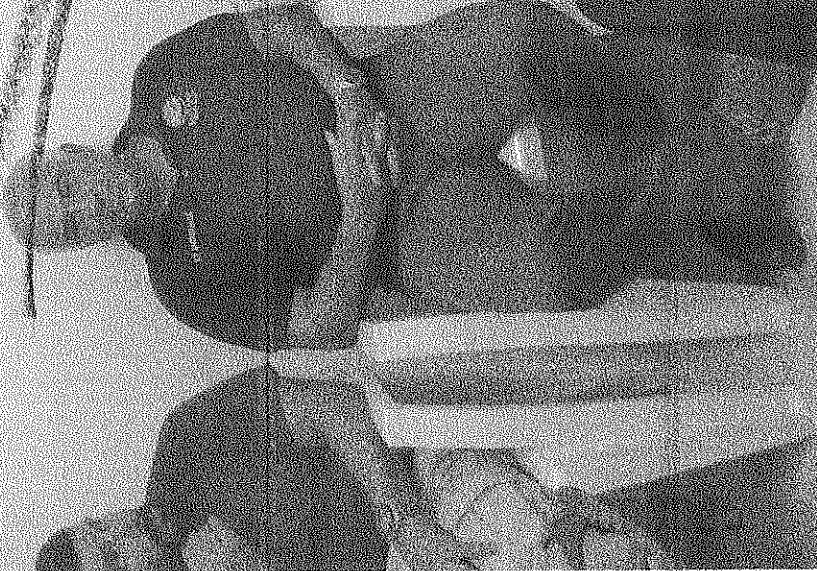
Medio Ambiente  
Natural  
an



Meta Aichi

Objetivo protegido actual (Federal)  
para Vinculación

Objetivo Nacional (Meta para el cumplimiento)



COTEJAD



COLECCIÓN

SIN TEXTO

Secretaría  
y Red  
Comis



000026

SIN TEXTO





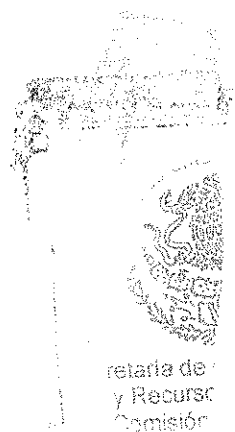
COTEJADO








**SIN TEXTO**



7 de mayo de 2013



**SIN TEXTO**





# COTELIADO






COLECCIÓN

SIN TEXTO






COTENDDO

**SIN TEXTO**

Secretaría  
y Rec  
Comis



# COTEJADO



1000  
1000  
1000



SECRETARIA

SIN TEXTO



Secretaría de  
y Recursos  
Comisaría

1994

# Avance en el cumplimiento de la

meta nacional

Superficie terrestre (ha)	Superficie Marina (ha)
------------------------------	---------------------------

33.394.825	31.499.200
------------	------------

COTELADO

**SIN TEXTO**



Secretaría de  
y Recursos  
Comisión


2017



# LA PROPUESTA

• 5,546,075 hectáreas  
frente a Quintana Roo  
son zonas arrecifales,  
marinos profundos y  
costeras.

• 116,783 hectáreas  
humedales y zonas cos



COTEJADO



COLECCIÓN

SIN TEXTO

Secretaría de  
y Recursos  
Comisión

# zonas núcleo propuestas

## Zonas de crianza y reproducción de juveniles

...sustentarán a las  
...las familias de  
...uco portugues

**SIN TEXTO**







COTEFIADO

COPIA  
DEL  
ORIGINAL


SIN TEXTO











# COTEJADES



SECRET

SIN TEXTO

Secretariat  
by Re





SIN TEXTO





# COTEJADO



Vieja y Nueva  
Nacionalidad






**SINTEXTO**

Secretaría de  
y Recurso  
Comisión

diez años  
naturales  
ción de



Proyecto del Área Natural  
Protección, Manejo y Uso  
Económico Excluido de  
México

COTEJADG

**SINTEXTO**

Secretaría de  
y Recursos  
Comisión




# COTEJADO



Escuela  
Nacional de  
Educación

COLECCIÓN

SIN TEXTO









**SINTEXTO**



Secretaría  
y Rec  
Comir



**SIN TEXTO**

Secretaría de la  
y Recursos  
Comisión




COTEJADO

000044

Ambie  
urales  
nal d

COPIADO

SIN TEXTO









COLECCIÓN

SIN TEXTO

Secretaría de  
y Recursos  
Comisión



**SIN TEXTO**





BENEFICIOS ADICIONALES

SEGOB-

BENEFICIOS EFECTIVA.

conjunta

vigilancia

Programa de

PROFEPA-SEMAR.

desarrollo produ

ectura local.

de vida de la poblac

OPORTUNIDADES


Pro

Me

Me

COTILLADO

**SINTEXTO**







**SIN TEXTO**



Secretaría de  
y Recursos  
Comisión

COTEJAD

000049

Radio Ambiente  
Natural



COLECCIÓN

SIN TEXTO



Secretaría de  
y Recursos  
Comercio





0000050

**SIN TEXTO**







000051



**SIANTEXPO**

Secretaría d  
y Recur  
Comisi



SIN TEXTO




Secretaría de Medicina  
y Recursos Naturales  
Comisión Nacional



Imb  
raie  
al d-

**SIN TEXTO**



Secretaría de Medi  
y Recursos Na  
Comisión Na

12 de mayo de 2011





000054



SIN TEXTO



Secretaría de  
y Recursos  
Comisión



SIN TEXTO



Secretaría de México  
y Recursos Humanos  
Comisión Nacional





Jo Ann  
atural  
ciona d

000000

**SIN TEXTO**

Secretaría de  
y Recurso:  
Comisión

DIRECCIÓN REGIONAL PENÍNSULA DE YUCATÁN Y CARIBE MEXICANO

Quintana Roo, Yucatán y Campeche

REUNIÓN DE TRABAJO DEL PROCESO DE CONSULTA DE LA PROPUESTA DE ÁREA  
NATURAL PROTEGIDA DENOMINADA  
"RESERVA DE LA BIOSFERA CARIBE MEXICANO"

SECTOR: PRESTADORES DE SERVICIOS TURÍSTICOS Y PESCADORES DE PLAYA DEL  
CARMEN.

EN LA CIUDAD DE PLAYA DEL CARMEN, MUNICIPIO DE SOLIDARIDAD, ESTADO DE QUINTANA ROO, SIENDO LAS 19:30 HORAS DEL DÍA 11 DE MAYO DE 2016, EN PRESENCIA DEL SECTOR DE PRESTADORES DE SERVICIOS TURÍSTICOS Y PESQUEROS DE PLAYA DEL CARMEN, SE DIO INICIO A LA REUNIÓN INFORMATIVA PARA PRESENTAR EL PROYECTO DE ÁREA NATURAL PROTEGIDA DENOMINADA "RESERVA DE LA BIOSFERA CARIBE MEXICANO"; DERIVADO DEL "AVISO POR EL QUE SE INFORMA AL PÚBLICO EN GENERAL QUE ESTÁ A SU DISPOSICIÓN EL ESTUDIO REALIZADO PARA JUSTIFICAR LA EXPEDICIÓN DEL DECRETO POR EL QUE SE PRETENDE DECLARAR COMO ÁREA NATURAL PROTEGIDA CON EL CARÁCTER DE RESERVA DE LA BIOSFERA A LA REGIÓN CONOCIDA COMO CARIBE MEXICANO, CONSISTENTE EN UNA PORCIÓN TERRESTRE, ASÍ COMO LA PARTE COSTERA Y MARINA FRENTE A LOS MUNICIPIOS DE LÁZARO CÁRDENAS, ISLA MUJERES Y BENITO JUÁREZ; LA PORCIÓN COSTERA COLINDANTE CON EL LÍMITE ESTE DEL PARQUE NACIONAL TULUM Y LA PORCIÓN MARINA FRENTE A LOS MUNICIPIOS DE PUERTO MORELOS, TULUM, SOLIDARIDAD Y COZUMEL, Y LA UBICADA AL ESTE DE LAS RESERVAS DE LA BIOSFERA SIAN KA'AN Y ARRECIFES DE SIAN KA'AN, FRENTE AL MUNICIPIO DE FELIPE CARRILLO PUERTO; POR ÚLTIMO LA PORCIÓN MARINA FRENTE A LOS MUNICIPIOS DE BACALAR Y OTHÓN P. BLANCO, TODOS EN EL ESTADO DE QUINTANA ROO, CON UNA SUPERFICIE TOTAL DE 5,662,859.1 HECTÁREAS; CON UNA SUPERFICIE MARINA DE 5,546,075.3 HECTÁREAS Y UNA SUPERFICIE TERRESTRE DE 116,783.8 HECTÁREAS", PUBLICADO EN EL DIARIO OFICIAL DE LA FEDERACIÓN EL 22 DE ABRIL DEL PRESENTE AÑO.

DURANTE EL PROCESO DE LA REUNION SE TRATARON LOS SIGUIENTES TEMAS:

- PRESENTACIÓN DE LOS PARTICIPANTES;
- BIENVENIDA Y PRESENTACIÓN DE LA PROPUESTA DE ANP "RB CARIBE MEXICANO" POR PARTE DEL DELEGADO DE LA SEMARNAT EN QUINTANA ROO Y EL DIRECTOR REGIONAL PENÍNSULA DE YUCATÁN (CONANP);
- PARTICIPACIÓN Y COMENTARIOS DE LOS ASISTENTES;
- CONCLUSIONES.

DESARROLLO DE LA REUNION

El Delegado de la SEMARNAT en Quintana Roo, dio la bienvenida y realizó la introducción de la propuesta de Área Natural Protegida "Reserva de la Biosfera Caribe Mexicano". A continuación, el Director Regional (CONANP) expuso la presentación de la propuesta de Área Natural Protegida "Reserva de la Biosfera Caribe Mexicano" ante los presentes. Posteriormente, los participantes emitieron sus inquietudes, dudas, comentarios y propuestas, las cuales fueron contestadas por el Delegado de SEMARNAT y el Director Regional (CONANP), conjuntamente.





## DIRECCIÓN REGIONAL PENÍNSULA DE YUCATÁN Y CARIBE MEXICANO

Quintana Roo, Yucatán y Campeche

REUNIÓN DE TRABAJO DEL PROCESO DE CONSULTA DE LA PROPUESTA DE ÁREA  
NATURAL PROTEGIDA DENOMINADA  
"RESERVA DE LA BIOSFERA CARIBE MEXICANO"SECTOR: PRESTADORES DE SERVICIOS TURÍSTICOS Y PESCADORES DE PLAYA DEL  
CARMEN.

Las dudas e inquietudes más relevantes se refirieron a:

- Si habrá un cobro de derechos adicional al que ya hacen a las diferentes dependencias (SCT, ZOFEMAT, CONAPESCA)
- ¿Cómo se realizará la vigilancia coordinada entre instituciones?
- Enfatizaron la importancia de que las diferentes dependencias gubernamentales se encuentren coordinadas.
- Refirieron que las principales amenazas a la zona marina y el arrecife provienen de la zona terrestre, como por ejemplo contaminación por descarga de aguas residuales, por lo que preguntaron de qué forma se van a controlar dichas amenazas.
- Recursos para que la CONANP opere de forma eficiente la Reserva

## CONCLUSIONES

1. No hay una postura consensada respecto a la declaratoria de la Reserva, sin embargo la mayoría de las opiniones vertidas reflejan una No aceptación a la propuesta.
2. Algunos participantes mencionaron que en caso de ser decretada la Reserva, se tendrían que asegurar los siguientes aspectos:
  - a) Unificar el cobro de derechos y procedimientos administrativos entre las diversas dependencias como SCT, ZOFEMAT, SEMARNAT y CONANP. Lo anterior a efectos de evitar cobros y trámites excesivos.
  - b) Asegurar que habrá una supervisión efectiva y sanciones a quienes no cumplan la normatividad, especialmente en la zona terrestre ya que de ella provienen las principales presiones y amenazas al arrecife.
  - c) Conservar los sitios en la costa que aún presenten manglares
3. Por parte de las autoridades presentes se hizo hincapié en que el proceso se realizará de forma participativa, incluyendo y tomando en cuenta las opiniones de los diferentes sectores, por lo que se seguirán realizando talleres de trabajo al respecto.

NO HABIENDO OTRO ASUNTO QUE TRATAR, SE DA POR CONCLUIDA LA PRESENTE REUNIÓN DE TRABAJO, SIENDO LAS 21:00 HRAS DEL MISMO DÍA DE SU ELABORACIÓN, FIRMANDO AL MARGEN Y ALCANCE LOS QUE EN ELLA INTERVINIERON.

COTEJADO



## DIRECCIÓN REGIONAL PENÍNSULA DE YUCATÁN Y CARIBE MEXICANO

Quintana Roo, Yucatán y Campeche

REUNIÓN DE TRABAJO DEL PROCESO DE CONSULTA DE LA PROPUESTA DE AREA  
NATURAL PROTEGIDA DENOMINADA  
"RESERVA DE LA BIOSFERA CARIBE MEXICANO"

## SECTOR: PRESTADORES DE SERVICIOS TURÍSTICOS DE PLAYA DEL CARMEN.

EN LA CIUDAD DE CANCÚN, MUNICIPIO DE BENITO JUÁREZ, ESTADO DE QUINTANA ROO, SIENDO LAS 19:30 HORAS DEL DÍA 11 DE MAYO DE 2016, EN PRESENCIA DEL SECTOR DE PRESTADORES DE SERVICIOS TURÍSTICOS DE PLAYA DEL CARMEN, SE DIO INICIO A LA REUNIÓN INFORMATIVA PARA PRESENTAR EL PROYECTO DE ÁREA NATURAL PROTEGIDA DENOMINADA "RESERVA DE LA BIOSFERA CARIBE MEXICANO"; DERIVADO DEL "AVISO POR EL QUE SE INFORMA AL PÚBLICO EN GENERAL QUE ESTÁ A SU DISPOSICIÓN EL ESTUDIO REALIZADO PARA JUSTIFICAR LA EXPEDICIÓN DEL DECRETO POR EL QUE SE PRETENDE DECLARAR COMO ÁREA NATURAL PROTEGIDA CON EL CARÁCTER DE RESERVA DE LA BIOSFERA A LA REGIÓN CONOCIDA COMO CARIBE MEXICANO, CONSISTENTE EN UNA PORCIÓN TERRESTRE, ASÍ COMO LA PARTE COSTERA Y MARINA FRENTE A LOS MUNICIPIOS DE LAZARO CÁRDENAS, ISLA MUJERES Y BENITO JUÁREZ; LA PORCIÓN COSTERA COLINDANTE CON EL LÍMITE ESTE DEL PARQUE NACIONAL TULUM Y LA PORCIÓN MARINA FRENTE A LOS MUNICIPIOS DE PUERTO MORELOS, TULUM, SOLIDARIDAD Y COZUMEL, Y LA UBICADA AL ESTE DE LAS RESERVAS DE LA BIOSFERA SIAN KA'AN Y ARRECIFES DE SIAN KA'AN, FRENTE AL MUNICIPIO DE FELIPE CARRILLO PUERTO; POR ÚLTIMO LA PORCIÓN MARINA FRENTE A LOS MUNICIPIOS DE BACALAR Y OTHÓN P. BLANCO, TODOS EN EL ESTADO DE QUINTANA ROO, CON UNA SUPERFICIE TOTAL DE 5,662,859.1 HECTÁREAS; CON UNA SUPERFICIE MARINA DE 5,546,075.3 HECTÁREAS Y UNA SUPERFICIE TERRESTRE DE 116,783.8 HECTÁREAS", PUBLICADO EN EL DIARIO OFICIAL DE LA FEDERACIÓN EL 22 DE ABRIL DEL PRESENTE AÑO.

DURANTE EL PROCESO DE LA REUNION SE TRATARON LOS SIGUIENTES TEMAS:

- PRESENTACIÓN DE LOS PARTICIPANTES;
- BIENVENIDA Y PRESENTACIÓN DE LA PROPUESTA DE ANP "RB CARIBE MEXICANO" POR PARTE DEL DELEGADO DE LA SEMARNAT EN QUINTANA ROO Y EL DIRECTOR REGIONAL PENÍNSULA DE YUCATÁN (CONANP);
- PARTICIPACIÓN Y COMENTARIOS DE LOS ASISTENTES;
- CONCLUSIONES.

## DESARROLLO DE LA REUNION

El Delegado de la SEMARNAT en Quintana Roo y el Director Regional de la Península de Yucatán (CONANP), presentaron la propuesta de Área Natural Protegida "Reserva de la Biosfera Caribe Mexicano". Posteriormente, los participantes emitieron sus dudas, comentarios y propuestas, las cuales fueron atendidas por parte de SEMARNAT y CONANP. Las conclusiones de la reunión fueron las siguientes:



## DIRECCIÓN REGIONAL PENÍNSULA DE YUCATÁN Y CARIBE MEXICANO

Quintana Roo, Yucatán y Campeche

REUNIÓN DE TRABAJO DEL PROCESO DE CONSULTA DE LA PROPUESTA DE AREA  
NATURAL PROTEGIDA DENOMINADA  
"RESERVA DE LA BIOSFERA CARIBE MEXICANO"

## SECTOR: PRESTADORES DE SERVICIOS TURÍSTICOS DE PLAYA DEL CARMEN.

ACTOR	Inquietudes, dudas, propuestas, comentarios	Respuesta por parte de CONANP-SEMARNAT
Cooperativa turística	<ol style="list-style-type: none"> <li>1. A la CONANP le interesa solo cobrar porque en las áreas donde ya son protegidas no se respetan las reglas. En Playa del Carmen no hay pesquerías ni arrecifes importantes. Cree que para componer hay que empezar lo que está dentro de las áreas protegidas.</li> <li>2. Propone una salida de campo al igual que</li> </ol>	<ol style="list-style-type: none"> <li>1. Esta es una gran oportunidad para ordenar las actividades, retomando ordenamientos que ya hay pero que no se han aplicado. La CONANP quiere trabajar en una visión integral de Cuenca. Delegado: Se ha trabajado en que los esquemas de ordenamiento tengan mayor fortaleza. Actualmente se ha trabajado en la vinculación entre dependencias y su fortalecimiento p/e la oficina Regional de PROFEPA en Akumal. Esto va a ayudar a poner lineamientos y criterios regionales que va a permitir tener mejores normativas y que no se repitan los errores.</li> </ol>
Save our shark	<ol style="list-style-type: none"> <li>1. Pregunta cómo va a ayudar la Reserva a evitar proyectos como: Cocobeach, xcaret, speedboat etc. Que han realizado actividades dañinas sin consecuencia y con todos los permisos. Cuáles serían las consecuencias si alguien no cumple las normas?</li> </ol>	<ol style="list-style-type: none"> <li>1. Delegado: algunas de las acciones ilegales están actualmente en litigios y en procesos administrativos, pero que al ser tan complejos debido al sistema jurídico mexicano. Sin embargo no se puede sancionar hasta que no se terminen los procesos administrativos. Ricardo: Como autoridades somos los primeros que debemos respetar los procesos legales. Muchos de estos procesos se han alargado mucho por falta de elementos técnicos por eso es muy importante</li> </ol>
Permisoria turística	<ol style="list-style-type: none"> <li>1. Falta aclarar más la reglamentación ya que CONANP y SEMARNAT es administrativa, pero no se ha dicho quien va a verificar que se cumplan las reglas.</li> <li>2. Ya actualmente se obtienen varios permisos y se reparte dinero a varias instituciones y el establecimiento de la Reserva traerá más trámites.</li> </ol>	<ol style="list-style-type: none"> <li>1. Delegado: Se va a evitar la sobrerregulación, por ejemplo el proyecto va a pasar por COFEMER para evitar precisamente esto</li> <li>2. Delegado: Es uno de los grandes retos, el lograr la vinculación entre todas las dependencias, sin embargo se trabajando en esquemas diferentes y firmadas por convenio para trabajar de forma conjunta.</li> </ol>
ESTA BIEN LA PROPUESTA PERO		





## DIRECCIÓN REGIONAL PENÍNSULA DE YUCATÁN Y CARIBE MEXICANO

Quintana Roo, Yucatán y Campeche

REUNIÓN DE TRABAJO DEL PROCESO DE CONSULTA DE LA PROPUESTA DE AREA  
NATURAL PROTEGIDA DENOMINADA  
"RESERVA DE LA BIOSFERA CARIBE MEXICANO"

## SECTOR: PRESTADORES DE SERVICIOS TURÍSTICOS DE PLAYA DEL CARMEN.

	SE NECESITA UNA MEJOR ESTRUCTURA Y RELACIÓN ENTRE DEPENDENCIAS PARA ASEGURAR QUE SE CUMPLAN LAS REGLAS.	
	Cómo se va manejar los talleres, la consulta pública, cómo se va a llevar la participación.	<ol style="list-style-type: none"> <li>1. 30 días naturales para poner disposición del EPI</li> <li>2. Se va a solicitar opiniones</li> <li>3. También se pueden entregar las opiniones aunque no se hayan solicitado.</li> <li>4. Todos los oficios se va a responder.</li> <li>5. Después vienen.</li> </ol>
Prestador de servicios, Camiseta negra	<ol style="list-style-type: none"> <li>1. Es importante que las autoridades se están acercando a todos los sectores y ahorita hay una gran oportunidad para participar y que todos aporten.</li> <li>2. También tiene sus dudas de cómo puede operar una reserva tan grande por eso es importante la corresponsabilidad.</li> <li>3. Pide que también entren a los cenotes para sacarlos y regularlos.</li> </ol>	
	<ol style="list-style-type: none"> <li>1. Pregunta si todos los que hagan actividades turísticas van a pagar derechos.</li> <li>2. Por pesca deportiva se tiene que pagar a conapesca y además a CONANP</li> <li>3.</li> </ol>	<ol style="list-style-type: none"> <li>1 y 2. Se están buscando esquemas diferentes ya que ahorita el actual cobro de derechos no es muy funcional, primero porque se genera mucha basura por lo que se necesita otro esquema más eficiente</li> </ol>
	<ol style="list-style-type: none"> <li>1. Ya lo intentaron en otro lado? Y si es así porque no funcionó.</li> <li>2. De ser los primeros porque no mejor se hace un esquema más pequeño.</li> </ol>	<ol style="list-style-type: none"> <li>1. Es un esquema nuevo, está rompiendo paradigma de conservación para México.</li> <li>2. Lo más importante de esta reserva es la conectividad.</li> </ol>
	<ol style="list-style-type: none"> <li>3. Propone que se saque Playa del Carmen</li> </ol>	<ol style="list-style-type: none"> <li>3. Si hay consenso de que todos los sectores estén de acuerdo se puede reescribir la línea del polígono. Se necesitan puntos de</li> </ol>

COTEJADO



000059



## DIRECCIÓN REGIONAL PENÍNSULA DE YUCATÁN Y CARIBE MEXICANO

Quintana Roo, Yucatán y Campeche

REUNIÓN DE TRABAJO DEL PROCESO DE CONSULTA DE LA PROPUESTA DE AREA  
NATURAL PROTEGIDA DENOMINADA  
"RESERVA DE LA BIOSFERA CARIBE MEXICANO"

## SECTOR: PRESTADORES DE SERVICIOS TURÍSTICOS DE PLAYA DEL CARMEN.

		acuerdo.
	4. Se está proponiendo solo proteger el mar, sin embargo la mayor presión contra los arrecifes están en tierra. Y la realidad es que no hay cumplimiento de la legalidad, las regulaciones solo recaen en los que si respetan la Ley y los pirata no tienen ningún castigo.	4.
Saving our shark	5. Pueden participar en la subzonificación, ya que ellos ya cuentan con una propuesta en base a las agregaciones de tiburones. 6. Cómo se pueden hacer los aprovechamientos de tiburón toro.	5. Eso es lo que se está buscando. 6. La asociación recauda unos donativos para promover la conservación de los tiburones.
Pescador	7. Aclara que los pescadores de puerto Morelos no deberían pescar en Playa del Carmen, por lo que no deberían dar esa compensación si no más bien trabajar con los pescadores de Playa y no atacarlos. 8. Aclara que la agregación de tiburones 9. Pescadores de pesca deportiva deberá pagar conapesca y además de conanp. No está de acuerdo de que haya más cobros. 10. Propone que si se decreten áreas protegidas como Xnab, porque Xcaret lleva un monton de personas. Y regular algunas actividades turísticas para que no haya conflictos con los pesqueros (rompen las redes)	7. Los polígonos deben ser establecidos en consenso.
	11. Las dependencias que existen actualmente no se da abasto,	12. Este proceso por su complejidad requiere una construcción con la participación de todos,

COTEJADO





## DIRECCIÓN REGIONAL PENÍNSULA DE YUCATÁN Y CARIBE MEXICANO

(Quintana Roo, Yucatán y Campeche)

REUNIÓN DE TRABAJO DEL PROCESO DE CONSULTA DE LA PROPUESTA DE AREA  
NATURAL PROTEGIDA DENOMINADA  
"RESERVA DE LA BIOSFERA CARIBE MEXICANO"

## SECTOR: PRESTADORES DE SERVICIOS TURÍSTICOS DE PLAYA DEL CARMEN.

	por lo que pregunta si va a haber suficiente coordinación entre las dependencias y los recursos económicos para que funcione lo que se está preocupando. Se va poder con el paquete o nos vamos a quemar como país.	tanto de los actores como de las dependencias. 13. Somos conscientes del tamaño del proyecto y por eso se está trabajando.
	14. Es posible que soliciten que la reserva abarque también la zona federal o la zona terrestre para que se regulen ahí las actividades.	15. Invita a los actores para que platiquen con los náuticos de Cancun para que se discutan los esquemas que se han establecido en las áreas, para que vean como se maneja un área protegida. 16. Ricardo: otro de los beneficios es la capacidad de carga en las áreas que permite beneficiar a los prestadores que ya hacen actividades.
Pescador	17. Se requiere un cambio urgente, y necesario y le parece excelente el decreto. Se requiere la vigilancia urgente, el cobro de derechos es muy importante unificarlo para no pagarle a varias instituciones	18.

COTEJADO



000060





## DIRECCIÓN REGIONAL PENÍNSULA DE YUCATÁN Y CARIBE MEXICANO

Quintana Roo, Yucatán y Campeche

REUNIÓN DE TRABAJO DEL PROCESO DE CONSULTA DE LA PROPUESTA DE AREA  
NATURAL PROTEGIDA DENOMINADA  
"RESERVA DE LA BIOSFERA CARIBE MEXICANO"

SECTOR: PRESTADORES DE SERVICIOS TURÍSTICOS DE PLAYA DEL CARMEN.

**CONCLUSIONES** (En este apartado se deberán incluir las solicitudes y propuestas consensadas del sector sobre todo aquellas que sean relevantes y que sea complicado resolver de manera inmediata.

Se deberá evitar hacer acuerdos Y/O compromisos.

Las dudas o comentarios que puedan ser resueltas en la misma reunión se atienden, manifestando en la minuta el resultado establecido de aquellos que consideren relevantes.

Puede incluirse una conclusión en la que quede especificado que: se reciben sus propuestas y que éstas serán analizadas técnica y jurídicamente por parte de la CONANP para su posterior respuesta.)

Si existen opiniones positivas/comentarios del sector hacia la RB, incluirlas en este apartado. Buscar que exista una opinión positiva al proceso de decreto, para manifestarlo así en este apartado, de ser negativa o condicionada la postura manifestarlo igualmente.

PRIMERO.- LA XXXXXXXXXXXXX.

SEGUNDO.- LA XXXXXXXXXXXXX.

TERCERO.- TODA XXXXXXXXXXXXX.

CUARTO.- XXXXXXXXXX

QUINTO.- LA XXXXXXXXXX.

NO HABIENDO OTRO ASUNTO QUE TRATAR, SE DA POR CONCLUIDA LA PRESENTE REUNIÓN DE TRABAJO, SIENDO LAS XX:XX HRAS DEL MISMO DÍA DE SU ELABORACIÓN, FIRMANDO AL MARGEN Y ALCANCE LOS QUE EN ELLA INTERVINIERON.



## REUNIÓN DE TRABAJO DEL PROCESO DE CONSULTA DE LA PROPUESTA DE AREA NATURAL PROTEGIDA

DENOMINADA "RESERVA DE LA BIOSFERA CARIBE MEXICANO"

SECTOR: ORGANIZACIONES DE LA SOCIEDAD CIVIL DEL SECTOR AMBIENTAL

FECHA: 12 Mayo 2016

LUGAR: Opciones de LEMDA en Cancún.

## LISTA DE ASISTENCIA

Núm	Nombre	Marque con una X		Nombre del pueblo indígena	Organización, institución o dependencia	Cargo	Marque con una X		Correo electrónico y teléfono (con clave cada)	Firma
		H	M				SP	SC		
1-	Ximena Alvarez		X		BIUC COC AL	ed comunitari		X	estimada@gmail.com	
2-	Luz Maria Guzman		X	MD	Buero Xtabay	Senador Tansticos			bueroxtabay@gmail.com	
3-	GUADALUPE QUINTANA PALI		X		Asociación de Mujeres Indígenas de Progreso	Dir. Genl			guinelelprogreso@gmail.com	
4-	Liliana Pineda		X		Voces Unidas PM	Coord. Gestión			liliana.pineda@gmail.com	
5-	Alejandra Del Castillo Alfearo		X		Centros de la Mujer	Unidad - Proch			alejandra33@hotmail.com	
6-	JOSSE VARGAS	X		X	Alma Verde CIV	J. PM			josse.vargas@gmail.com	
7-	JULIUS FINEZ (ZAMIERE)	X		X	SEMARNAT	Delegado	X		julius.finez@gmail.com	
8-	Alejandra Senemá Pantoja		X		CEVIA	Directora Regional		X	alejandra.senema@gmail.com	
9-	PAUL SANCHEZ-NAVARRO R.	X		X	OMCA	Directiva		X	paul.sanchez.navarro@gmail.com	
10-	Edith Morales		X	X	WWF México	Subdir		X	edith.morales@wwf.mx	
11-	Heider Antonio Lizarraga Cubedo	X			CEA	director			director@ceamex.org	
12-	GISELA MALDONADO SALDANA		X		GRUPO TURISTICO DEL CARIBE ACIDENTE	VICEPRESIDENTE		X	gisele.maldonado@gmail.com	
13-	Catalino Galindo de Prince		X		Amigos de Isla Contoy A.C.	Directora		X	catalino.galindo@amigosdeislacontoy.com	

H: HOMBRES

M: MUJERES

SP: Sector público: Todas aquellas personas que representen o pertenezcan a alguna dependencia de gobierno municipal, estatal o federal.

SC: Sociedad civil: Todas aquellas personas que no representen ni pertenezcan a los gobiernos municipales, estatales o federales.

000061



REUNIÓN DE TRABAJO DEL PROCESO DE CONSULTA DE LA PROPUESTA DE AREA NATURAL PROTEGIDA DENOMINADA "RESERVA DE LA BIOSFERA DE LA CORDILLERA DE LA NEBLINA"

DENOMINADA "RESERVA DE LA BIOSFERA CARIBE MEXICANO"

SECTOR: Ovarquizaones de la Sociedad civil

FECHA: 12 Mayo 2016

LUGAR: Oficina de CEMDA e AMON.

LISTA DE ASISTENCIA

[illegible]

H: HOMERES

2 M: MUJERES

SP: Sector privé

SC: Sociedad civil: Todas aquellas personas que pertenecen a alguna dependencia de gobierno municipal, estatal o federal.

U.S. sociedad civil. Todas aquellas personas que no representen ni pertenezcan a los gobiernos municipales, estatales o federal.





COLECCIÓN

SINTEXTC









COLECCIÓN

SIN TEXTO

Secretaría d  
y Recur



COLECCION

SINTEXTO

Secretaría  
y Rec  
Cm





**SIN TEXTO**

Secretaría de  
y Recursos  
Comunales







SIN TEXTO



Secretaría de Me  
y Recursos I  
Comisión M

De México, México, D.F.  
México, D.F.



ANCIENNO MEXICANO


El español es la lengua oficial de México. En el país se habla español en todas las regiones, aunque con algunas variaciones dialectales. El español es la lengua materna de la mayoría de la población mexicana.

El español es una lengua románica, es decir, derivada del latín. Se habla en España y en muchos países de América Latina, África y Asia.

El español es una lengua muy rica y expresiva. Tiene una gran variedad de palabras y expresiones. También tiene una gramática muy compleja.

El español es una lengua muy importante en el mundo. Es la lengua oficial de muchos países y es la lengua más hablada en América Latina.

COTEJALDO




**SIN TEXTO**





# COTEFIADO



le ledie contio  
re s. Unifraes  
de gacora de

**SIN TEXTO**








000069



**SINTEXTO**



Secretaría  
y Rect  
Comis



COLEADO

COLEADO

000070


**SIN TEXTOS**

Secretaría de  
y Recursos  
Comercio



COTEJADO


000071



**SINTEXTO**









**SINTEXTO**

Secretaría  
y Recu  
Comis



SIN TEXTO







SIN TEXTO







COLEJADO

000075



SIN TEXTO

Secretaría  
y Rec  
Comis



SIN TEXTO







COT

000077

**SINTEXTO**



Secretaría de  
y Recursos  
Comisid



COTEXADOC







**SINTEXTO**



COTEJADO










**SINTEXTO**





COTEJADO





SINTEXTIC





SINTEXTO







SINTEXTO



## DIRECCIÓN REGIONAL PENÍNSULA DE YUCATÁN Y CARIBE MEXICANO

Quintana Roo, Yucatán, 12 de mayo de 2016

REUNIÓN DE TRABAJO DEL PROCESO DE CONSULTA DE LA PROPUESTA DE ÁREA  
NATURAL PROTEGIDA DENOMINADA  
"RESERVA DE LA BIOSFERA CARIBE MEXICANO"

## SECTOR: ORGANIZACIONES DE LA SOCIEDAD CIVIL DEL SECTOR AMBIENTAL.

EN LA CIUDAD DE CANCÚN, MUNICIPIO DE BENITO JUÁREZ, ESTADO DE QUINTANA ROO, SIENDO LAS 17:15 HORAS DEL DÍA 12 DE MAYO DE 2016, EN PRESENCIA DEL SECTOR DE LAS ORGANIZACIONES DE LA SOCIEDAD CIVIL DEL SECTOR AMBIENTAL DEL ESTADO DE QUINTANA ROO, SE DIO INICIO A LA REUNIÓN INFORMATIVA PARA PRESENTAR EL PROYECTO DE ÁREA NATURAL PROTEGIDA DENOMINADA "RESERVA DE LA BIOSFERA CARIBE MEXICANO"; DERIVADO DEL "AVISO POR EL QUE SE INFORMA AL PÚBLICO EN GENERAL QUE ESTÁ A SU DISPOSICIÓN EL ESTUDIO REALIZADO PARA JUSTIFICAR LA EXPEDICIÓN DEL DECRETO POR EL QUE SE PRETENDE DECLARAR COMO ÁREA NATURAL PROTEGIDA CON EL CARÁCTER DE RESERVA DE LA BIOSFERA A LA REGIÓN CONOCIDA COMO CARIBE MEXICANO, CONSISTENTE EN UNA PORCIÓN TERRESTRE, ASÍ COMO LA PARTE COSTERA Y MARINA FRENTE A LOS MUNICIPIOS DE LAZARO CÁRDENAS, ISLA MUJERES Y BENITO JUÁREZ; LA PORCIÓN COSTERA COLINDANTE CON EL LÍMITE ESTE DEL PARQUE NACIONAL TULUM Y LA PORCIÓN MARINA FRENTE A LOS MUNICIPIOS DE PUERTO MORELOS, TULUM, SOLIDARIDAD Y COZUMEL, Y LA UBICADA AL ESTE DE LAS RESERVAS DE LA BIOSFERA SIAN K'AN Y ARRECIFES DE SIAN K'AN, FRENTE AL MUNICIPIO DE FELIPE CARRILLO PUERTO; POR ÚLTIMO LA PORCIÓN MARINA FRENTE A LOS MUNICIPIOS DE BACALAR Y OTHÓN P. BLANCO, TODOS EN EL ESTADO DE QUINTANA ROO, CON UNA SUPERFICIE TOTAL DE 5,662,859.1 HECTÁREAS, CON UNA SUPERFICIE MARINA DE 5,546,075.3 HECTÁREAS Y UNA SUPERFICIE TERRESTRE DE 116,783.8 HECTÁREAS", PUBLICADO EN EL DIARIO OFICIAL DE LA FEDERACIÓN EL 22 DE ABRIL DEL PRESENTE AÑO.

DURANTE EL PROCESO DE LA REUNION SE TRATARON LOS SIGUIENTES TEMAS:

- PRESENTACIÓN DE LOS PARTICIPANTES;
- BIENVENIDA Y PRESENTACIÓN DE LA PROPUESTA DE ANP "RB CARIBE MEXICANO" POR PARTE DEL DELEGADO DE LA SEMARNAT EN QUINTANA ROO Y EL DIRECTOR REGIONAL PENÍNSULA DE YUCATÁN (CONANP);
- PARTICIPACIÓN Y COMENTARIOS DE LOS ASISTENTES;
- CONCLUSIONES.

## DESARROLLO DE LA REUNION

El Delegado de la SEMARNAT en Quintana Roo, dio la bienvenida y realizó la introducción de la propuesta de Área Natural Protegida "Reserva de la Biosfera Caribe Mexicano". A continuación, el Director Regional (CONANP) expuso la presentación de la propuesta de Área Natural Protegida "Reserva de la Biosfera Caribe Mexicano" ante los presentes. Posteriormente, los participantes emitieron sus inquietudes, dudas, comentarios y propuestas, las cuales fueron contestadas por el Delegado de SEMARNAT y el Director Regional (CONANP), conjuntamente.



## DIRECCIÓN REGIONAL PENÍNSULA DE YUCATÁN Y CARIBE MEXICANO

REUNIÓN DE TRABAJO DEL PROCESO DE CONSULTA DE LA PROPUESTA DE AREA  
NATURAL PROTEGIDA DENOMINADA  
"RESERVA DE LA BIOSFERA CARIBE MEXICANO"

## SECTOR: ORGANIZACIONES DE LA SOCIEDAD CIVIL DEL SECTOR AMBIENTAL.

El sector manifestó su preocupación por:

- La falta de mecanismos administrativos que garanticen el éxito del área natural protegida, dado que actualmente las Áreas Naturales ya establecidas no cuentan con los recursos suficientes para operar.
- Es necesario hacer compatible de las actividades que se realizan en las zonas costeras y urbanas cercanas a la Reserva
- La pertinencia de agregar más zonas núcleo o con algunas categorías de mayor restricción, como por ejemplo laguna de Chacmocho, los arrecifes frente a Xcacel-Xcacelito e isla grande Holbox.
- Al ser un ANP tan grande se diluya la importancia de áreas con objetos de conservación más relevantes, como la zona norte del Estado, caso específico APFF Yum Balam.
- El panorama actual de la CONANP, ya que por el reciente recorte de personal se percibe que hay un enfoque de desarticular y debilitar las áreas naturales protegidas, por lo cual preocupa que sea un área únicamente de papel.
- Que se puedan autorizar actividades de alto impacto ambiental dentro del ANP, mismas que puedan desvirtuar el concepto *per se* de área natural protegida y de su categoría como reserva de la biosfera (por ejemplo: extracción de arena, vías importantes de navegación, entre otros), por lo que se debe reflexionar si tal categoría es la indicada.
- Se requiere mayor representatividad de conectividad entre los diferentes ecosistemas del estado, especificar conectividad de manera integral y ecosistémica. (duna costera, manglar, pastos marinos, arrecifes)
- Asegurar la operatividad y las condiciones de la vigilancia en el ANP, a través de mejorar e incrementar las atribuciones de la CONANP.
- Hacer explícitos cuales son los objetos de conservación en la zona centro y sur del estado. (parte oceánica)

## CONCLUSIONES

1. Los participantes se muestran preocupados de que un área natural tan grande pueda administrarse de forma efectiva, sin embargo en caso de decretarse la Reserva, se tendría que asegurar la atención de los puntos anteriormente señalados.
2. Por parte de las autoridades presentes se hizo hincapié en que el proceso se realizará de forma participativa, incluyendo y tomando en cuenta las opiniones de los diferentes sectores, se realizó la atenta petición a los participantes de hacer llegar por escrito sus opiniones, que permitan reforzar el proceso y sus inquietudes.

Se acuerda convocar a una segunda reunión en dos semanas, en espera de que el sector haga llegar una propuesta de fecha definitiva a la Dirección regional.

NO HABIENDO OTRO ASUNTO QUE TRATAR, SE DA POR CONCLUIDA LA PRESENTE REUNIÓN DE TRABAJO, SIENDO LAS 20:00 HRAS DEL MISMO DÍA DE SU ELABORACIÓN, FIRMANDO AL MARGEN Y ALCANCE LOS QUE EN ELLA INTERVINIERON.



**DIRECCIÓN REGIONAL PENÍNSULA DE YUCATÁN Y CARIBE MEXICANO**

Quintana Roo, Yucatán y Campeche

**REUNIÓN DE TRABAJO DEL PROCESO DE CONSULTA DE LA PROPUESTA DE AREA  
NATURAL PROTEGIDA DENOMINADA  
“RESERVA DE LA BIOSFERA CARIBE MEXICANO”**

**SECTOR: ORGANIZACIONES DE LA SOCIEDAD CIVIL DEL SECTOR AMBIENTAL.**

EN LA CIUDAD DE CANCÚN, MUNICIPIO DE BENITO JUÁREZ, ESTADO DE QUINTANA ROO, SIENDO LAS 17:15 HORAS DEL DÍA 12 DE MAYO DE 2016, EN PRESENCIA DEL SECTOR DE LAS ORGANIZACIONES DE LA SOCIEDAD CIVIL DEL SECTOR AMBIENTAL DEL ESTADO DE QUINTANA ROO, SE DIO INICIO A LA REUNIÓN INFORMATIVA PARA PRESENTAR EL PROYECTO DE ÁREA NATURAL PROTEGIDA DENOMINADA “RESERVA DE LA BIOSFERA CARIBE MEXICANO”; DERIVADO DEL **“AVISO POR EL QUE SE INFORMA AL PÚBLICO EN GENERAL QUE ESTÁ A SU DISPOSICIÓN EL ESTUDIO REALIZADO PARA JUSTIFICAR LA EXPEDICIÓN DEL DECRETO POR EL QUE SE PRETENDE DECLARAR COMO ÁREA NATURAL PROTEGIDA CON EL CARÁCTER DE RESERVA DE LA BIOSFERA A LA REGIÓN CONOCIDA COMO CARIBE MEXICANO, CONSISTENTE EN UNA PORCIÓN TERRESTRE, ASI COMO LA PARTE COSTERA Y MARINA FRENTE A LOS MUNICIPIOS DE LÁZARO CÁRDENAS, ISLA MUJERES Y BENITO JUÁREZ; LA PORCIÓN COSTERA COLINDANTE CON EL LÍMITE ESTE DEL PARQUE NACIONAL TULUM Y LA PORCIÓN MARINA FRENTE A LOS MUNICIPIOS DE PUERTO MORELOS, TULUM, SOLIDARIDAD Y COZUMEL, Y LA UBICADA AL ESTE DE LAS RESERVAS DE LA BIOSFERA SIAN K’AN Y ARRECIFES DE SIAN K’AN, FRENTE AL MUNICIPIO DE FELIPE CARRILLO PUERTO; POR ÚLTIMO LA PORCIÓN MARINA FRENTE A LOS MUNICIPIOS DE BACALAR Y OTHÓN P. BLANCO, TODOS EN EL ESTADO DE QUINTANA ROO, CON UNA SUPERFICIE TOTAL DE 5,662,859.1 HECTÁREAS; CON UNA SUPERFICIE MARINA DE 5,546,075.3 HECTÁREAS Y UNA SUPERFICIE TERRESTRE DE 116,783.8 HECTÁREAS”**, PUBLICADO EN EL DIARIO OFICIAL DE LA FEDERACIÓN EL 22 DE ABRIL DEL PRESENTE AÑO.

DURANTE EL PROCESO DE LA REUNION SE TRATARON LOS SIGUIENTES TEMAS:

- PRESENTACIÓN DE LOS PARTICIPANTES;
- BIENVENIDA Y PRESENTACIÓN DE LA PROPUESTA DE ANP “RB CARIBE MEXICANO” POR PARTE DEL DELEGADO DE LA SEMARNAT EN QUINTANA ROO Y EL DIRECTOR REGIONAL PENÍNSULA DE YUCATÁN (CONANP);
- PARTICIPACIÓN Y COMENTARIOS DE LOS ASISTENTES;
- CONCLUSIONES.

**DESARROLLO DE LA REUNION**

El Delegado de la SEMARNAT en Quintana Roo, dio la bienvenida y realizó la introducción de la propuesta de Área Natural Protegida “Reserva de la Biosfera Caribe Mexicano”. A continuación, el Director Regional (CONANP) expuso la presentación de la propuesta de Área Natural Protegida “Reserva de la Biosfera Caribe Mexicano” ante los presentes. Posteriormente, los participantes emitieron sus inquietudes, dudas, comentarios y propuestas, las cuales fueron contestadas por el Delegado de SEMARNAT y el Director Regional (CONANP), conjuntamente.





## DIRECCIÓN REGIONAL PENÍNSULA DE YUCATÁN Y CARIBE MEXICANO

(Quintana Roo, Yucatán y Campeche)

REUNIÓN DE TRABAJO DEL PROCESO DE CONSULTA DE LA PROPUESTA DE AREA  
NATURAL PROTEGIDA DENOMINADA  
"RESERVA DE LA BIOSFERA CARIBE MEXICANO"

## SECTOR: ORGANIZACIONES DE LA SOCIEDAD CIVIL DEL SECTOR AMBIENTAL.

El sector manifestó su preocupación por:

- La falta de mecanismos administrativos que garanticen el éxito del área natural protegida, dado que actualmente las Áreas Naturales ya establecidas no cuentan con los recursos suficientes para operar.
- Es necesario hacer compatible de las actividades que se realizan en las zonas costeras y urbanas cercanas a la Reserva
- La pertinencia de agregar más zonas núcleo o con algunas categorías de mayor restricción, como por ejemplo laguna de Chachochuc, los arrecifes frente a Xcacel-Xcacelito e isla grande Holbox.
- Al ser un ANP tan grande se diluya la importancia de áreas con objetos de conservación más relevantes, como la zona norte del Estado, caso específico APFF Yum Balam.
- El panorama actual de la CONANP, ya que por el reciente recorte de personal se percibe que hay un enfoque de desarticular y debilitar las áreas naturales protegidas, por lo cual preocupa que sea un área únicamente de papel.
- Que se puedan autorizar actividades de alto impacto ambiental dentro del ANP, mismas que puedan desvirtuar el concepto *per se* de área natural protegida y de su categoría como reserva de la biosfera (por ejemplo: extracción de arena, vías importantes de navegación, entre otros), por lo que se debe reflexionar si tal categoría es la indicada.
- Se requiere mayor representatividad de conectividad entre los diferentes ecosistemas del estado; especificar conectividad de manera integral y ecosistémica. (duna costera, manglar, pastos marinos, arrecifes)
- Asegurar la operatividad y las condiciones de la vigilancia en el ANP, a través de mejorar e incrementar las atribuciones de la CONANP.
- Hacer explícitos cuales son los objetos de conservación en la zona centro y sur del estado. (parte oceánica)

COTEJADO

## CONCLUSIONES

1. Los participantes se muestran preocupados de que un área natural tan grande pueda administrarse de forma efectiva, sin embargo en caso de decretarse la Reserva, se tendría que asegurar la atención de los puntos anteriormente señalados.
2. Por parte de las autoridades presentes se hizo hincapié en que el proceso se realizará de forma participativa, incluyendo y tomando en cuenta las opiniones de los diferentes sectores, se realizó la atenta petición a los participantes de hacer llegar por escrito sus opiniones, que permitan reforzar el proceso y sus inquietudes.

**Se acuerda convocar a una segunda reunión en dos semanas, en espera de que el sector haga llegar una propuesta de fecha definitiva a la Dirección regional.**

NO HABIENDO OTRO ASUNTO QUE TRATAR, SE DA POR CONCLUIDA LA PRESENTE REUNIÓN DE TRABAJO, SIENDO LAS 20:00 HRAS DEL MISMO DÍA DE SU ELABORACIÓN, FIRMANDO AL MARGEN Y ALCANCE LOS QUE EN ELLA INTERVINIERON.







DIRECCIÓN REGIONAL PENÍNSULA DE YUCATÁN Y CARIBE MEXICANO

Quintana Roo, Yucatán y Campeche

REUNIÓN DE TRABAJO DEL PROCESO DE CONSULTA DE LA PROPUESTA DE AREA  
NATURAL PROTEGIDA DENOMINADA  
"RESERVA DE LA BIOSFERA CARIBE MEXICANO"

SECTOR: ORGANIZACIONES DE LA SOCIEDAD CIVIL DEL SECTOR AMBIENTAL.

EN LA CIUDAD DE CANCÚN, MUNICIPIO DE BENITO JUÁREZ, ESTADO DE QUINTANA ROO, SIENDO LAS 17:15 HORAS DEL DÍA 12 DE MAYO DE 2016, EN PRESENCIA DEL SECTOR DE LAS ORGANIZACIONES DE LA SOCIEDAD CIVIL DEL SECTOR AMBIENTAL DEL ESTADO DE QUINTANA ROO, SE DIO INICIO A LA REUNIÓN INFORMATIVA PARA PRESENTAR EL PROYECTO DE ÁREA NATURAL PROTEGIDA DENOMINADA "RESERVA DE LA BIOSFERA CARIBE MEXICANO"; DERIVADO DEL "AVISO POR EL QUE SE INFORMA AL PÚBLICO EN GENERAL QUE ESTÁ A SU DISPOSICIÓN EL ESTUDIO REALIZADO PARA JUSTIFICAR LA EXPEDICIÓN DEL DECRETO POR EL QUE SE PRETENDE DECLARAR COMO ÁREA NATURAL PROTEGIDA CON EL CARÁCTER DE RESERVA DE LA BIOSFERA A LA REGIÓN CONOCIDA COMO CARIBE MEXICANO, CONSISTENTE EN UNA PORCIÓN TERRESTRE, ASÍ COMO LA PARTE COSTERA Y MARINA FRENTE A LOS MUNICIPIOS DE LÁZARO CÁRDENAS, ISLA MUJERES Y BENITO JUÁREZ; LA PORCIÓN COSTERA COLINDANTE CON EL LÍMITE ESTE DEL PARQUE NACIONAL TULUM Y LA PORCIÓN MARINA FRENTE A LOS MUNICIPIOS DE PUERTO MORELOS, TULUM, SOLIDARIDAD Y COZUMEL, Y LA UBICADA AL ESTE DE LAS RESERVAS DE LA BIOSFERA SIAN KA'AN Y ARRECIFES DE SIAN KA'AN, FRENTE AL MUNICIPIO DE FELIPE CARRILLO PUERTO; POR ÚLTIMO LA PORCIÓN MARINA FRENTE A LOS MUNICIPIOS DE BACALAR Y OTHÓN P. BLANCO, TODOS EN EL ESTADO DE QUINTANA ROO, CON UNA SUPERFICIE TOTAL DE 5,662,859.1 HECTÁREAS; CON UNA SUPERFICIE MARINA DE 5,546,075.3 HECTÁREAS Y UNA SUPERFICIE TERRESTRE DE 116,783.8 HECTÁREAS", PUBLICADO EN EL DIARIO OFICIAL DE LA FEDERACIÓN EL 22 DE ABRIL DEL PRESENTE AÑO.

DURANTE EL PROCESO DE LA REUNION SE TRATARON LOS SIGUIENTES TEMAS:

- PRESENTACIÓN DE LOS PARTICIPANTES;
- BIENVENIDA Y PRESENTACIÓN DE LA PROPUESTA DE ANP "RB CARIBE MEXICANO" POR PARTE DEL DELEGADO DE LA SEMARNAT EN QUINTANA ROO Y EL DIRECTOR REGIONAL PENÍNSULA DE YUCATÁN (CONANP);
- PARTICIPACIÓN Y COMENTARIOS DE LOS ASISTENTES;
- CONCLUSIONES.

DESARROLLO DE LA REUNION

El Delegado de la SEMARNAT en Quintana Roo, dio la bienvenida y realizó la introducción de la propuesta de Área Natural Protegida "Reserva de la Biosfera Caribe Mexicano". A continuación, el Director Regional (CONANP) expuso la presentación de la propuesta de Área Natural Protegida "Reserva de la Biosfera Caribe Mexicano" ante los presentes. Posteriormente, los participantes emitieron sus inquietudes, dudas, comentarios y propuestas, las cuales fueron contestadas por el Delegado de SEMARNAT y el Director Regional (CONANP), conjuntamente.

Las inquietudes y dudas principales fueron las siguientes:





## DIRECCIÓN REGIONAL PENÍNSULA DE YUCATÁN Y CARIBE MEXICANO

Quintana Roo, Yucatán y Campeche

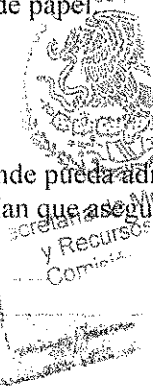
REUNIÓN DE TRABAJO DEL PROCESO DE CONSULTA DE LA PROPUESTA DE AREA  
NATURAL PROTEGIDA DENOMINADA  
"RESERVA DE LA BIOSFERA CARIBE MEXICANO"

## SECTOR: ORGANIZACIONES DE LA SOCIEDAD CIVIL DEL SECTOR AMBIENTAL.

- El sector manifestó su preocupación por la falta de mecanismos administrativos que garanticen el éxito del área natural protegida, dado que actualmente las Áreas Naturales ya establecidas no cuentan con los recursos suficientes para operar.
- ¿Cómo se podrá hacer compatible las actividades que se realizan en las zonas costeras y urbanas cercanas a la Reserva?
- Les interesa que se analice la pertinencia de agregar más zonas núcleo o con algunas categorías de mayor restricción, como por ejemplo la Bahía de Chetumal y los arrecifes frente a Xcacel-Xcacelito.
- Les preocupa que al ser un ANP tan grande se diluya la importancia de áreas con objetos de conservación más claros como la zona norte del Estado.
- A pesar de que la propuesta de ANP es muy ambiciosa, el panorama actual que se puede observar es diferente, las evidencias muestran que hay un enfoque de desarticular y debilitar las áreas naturales protegidas, por lo que le preocupa que sea un área únicamente de papel.

## CONCLUSIONES

1. Los participantes se muestran preocupados de que un área natural tan grande pueda administrarse de forma efectiva, sin embargo en caso de decretarse la Reserva, se tendrían que asegurar los siguientes aspectos:
  - a)
  - b)
  - c)
2. Por parte de las autoridades presentes se hizo hincapié en que el proceso se realizará de forma participativa, incluyendo y tomando en cuenta las opiniones de los diferentes sectores, por lo que se seguirán realizando talleres de trabajo al respecto.



Actor	Preguntas inquietudes	Respuesta por parte de SEMARNAT/CONANP
Alma verde Holbox		
Centinelas del Agua	Cómo se puede hacer para apoyar a la CONANP Cómo se puede hacer para que exista una gobernanza en las zonas urbanas.	
Flora y Fauna Cultura de México	1.	
Voces unidas de puerto Morelos	Respecto a las rutas de navegación: Pregunta porque si actualmente ya la RB de TB ya es ANP porque pasan los	Debido a que la Reserva de TB no abarca toda la zona de agregación de tiburón ballena, además de que cambiar una ruta

COTEJADO






## DIRECCIÓN REGIONAL PENÍNSULA DE YUCATÁN Y CARIBE MEXICANO

Quintana Roo, Yucatán y Campeche

REUNIÓN DE TRABAJO DEL PROCESO DE CONSULTA DE LA PROPUESTA DE AREA  
NATURAL PROTEGIDA DENOMINADA  
"RESERVA DE LA BIOSFERA CARIBE MEXICANO"

## SECTOR: ORGANIZACIONES DE LA SOCIEDAD CIVIL DEL SECTOR AMBIENTAL.

	<p>cargueros sobre los tiburones y sobre las embarcaciones.</p> <ol style="list-style-type: none"> <li>2. Chachmochuch: Cómo va a ser compatible el desarrollo de isla blanca con la nueva reserva</li> <li>3. En TB con un área tan grande no hay vigilancia suficiente, por lo que piensa que la parte administrativa es muy importante para garantizar que no será un ANP de papel.</li> <li>4. Le extraña que no estén considerados los humedales de puerto morelos que piensa que por la premura de sacarlo ahora en la COP.</li> </ol>	<p>de navegación internacional.</p> <ol style="list-style-type: none"> <li>2. En el caso de Chachmochuch no está incluyendo porción terrestre, sin embargo la Reserva permitiría generar criterios de sustentabilidad en el desarrollo.</li> </ol>
Blue Core		
NUEVO 1		
NUEVO 2		
NUEVO 3		
ASK	<ol style="list-style-type: none"> <li>1. Crearon un mapa con los principales objetos de conservación para mostrar los sitios más importantes. También se muestran algunas rutas de migración de tortugas marinas, las zonas arrecifales. Sin embargo hay sitios que no muestran claramente la importancia biológica y al ser un área muy grande, complicaría mucho la administración. Pregunta que tal útil será</li> </ol>	





## DIRECCIÓN REGIONAL PENÍNSULA DE YUCATÁN Y CARIBE MEXICANO

Quintana Roo, Yucatán y Campeche

REUNIÓN DE TRABAJO DEL PROCESO DE CONSULTA DE LA PROPUESTA DE AREA  
NATURAL PROTEGIDA DENOMINADA  
"RESERVA DE LA BIOSFERA CARIBE MEXICANO"

## SECTOR: ORGANIZACIONES DE LA SOCIEDAD CIVIL DEL SECTOR AMBIENTAL.

	<p>proteger estas zonas y puede que restarle importancia a las otras áreas naturales protegidas.</p> <p>2. En cuanto a las zonas núcleo, especialmente en las lagunas, pueda haber conflictos con las actividades que ya se realizan.</p>	
<p>AIC</p> <p>Grupo tortuguero del Caribe</p>	<p>1. Cuáles son los motivos técnicos y jurídicos para derogar las ANPs y porque otras no.</p> <p>2. Respecto al programa de ordenamiento marino, pregunta si es compatible con la Reserva y si se va a tomar en cuenta o si pueda entrar en conflicto.</p>	<p>1. Debido a la complejidad jurídica de la creación de un ANP no se unieron en su momento los polígonos que era la intención inicial.</p> <p>3. Si se va a retomar, se tienen que fortalecer entre ellas, son compatibles. Se está trabajando muy fuerte la SEMARNAT con la CONANP para homologar los criterios entre las dependencias.</p>
CEA	<p>1. El cambio de categoría de las APFF Yum Balam, es compatible con lo marcado en los PDU?</p> <p>2. En cuanto a la actividad turística hay que tener en cuenta el padrón de prestadores de servicios que está impulsando la Secretaría de Turismo.</p>	<p>1. Si son compatibles, ya que actualmente lo marcado en los PDU como áreas de conservación coinciden con los polígonos de las ANPs.</p> <p>Además se está trabajando para publicar cuanto antes el PM de Yum Balam para que este instrumento pueda trasladarse al</p>



DIRECCIÓN REGIONAL PENÍNSULA DE YUCATÁN Y CARIBE MEXICANO

Quintana Roo, Yucatán y Campeche

REUNIÓN DE TRABAJO DEL PROCESO DE CONSULTA DE LA PROPUESTA DE AREA  
NATURAL PROTEGIDA DENOMINADA  
"RESERVA DE LA BIOSFERA CARIBE MEXICANO"

SECTOR: ORGANIZACIONES DE LA SOCIEDAD CIVIL DEL SECTOR AMBIENTAL.

		PM de la nueva Reserva al igual que en el caso del PM de la RBTB.
	3. Xcacel-Xcacelito: Propone que se incluya también en la zona núcleo la zona arrecifal frente a la playa, no solo las playas.	2. Precisamente eso se busca con estos talleres, el poder recabar información y trabajar con los investigadores para revisar los polígonos de las zonas núcleo y zonas ecológicamente importantes.
WWF	1. Le preocupa como se va a operar en el esquema de administración de Director, subdirector y guardaparques para no descuidar Yum Balam y TB. Le preocupa la dilusión que puede tener la zona muy importante de Yum Balam.	
OMCA	1. El EPJ no tiene bien fortalecida la parte de manejo y administración del área. Por lo que pide que en el Estudio Previo se enriquezca y fortalezca en esa parte.	1. EL EPJ es solo un documento que justifica la parte técnica para establecimiento del ANP, sin embargo en esta etapa se va a ir enriqueciendo con todas las propuestas.
CEMDA	1. ¿Cuál es la finalidad de incluir zonas que ya están en una categoría de protección? Le Preocupa el traslape de instrumentos jurídicos.	1. La RB Tiburón Ballena, y APFFIC quedarían incluida por lo que se derogarían los decretos de ambas áreas.  Para el caso del santuario de TB



## DIRECCIÓN REGIONAL PENÍNSULA DE YUCATÁN Y CARIBE MEXICANO

Quintana Roo, Yucatán y Campeche

REUNIÓN DE TRABAJO DEL PROCESO DE CONSULTA DE LA PROPUESTA DE AREA  
NATURAL PROTEGIDA DENOMINADA  
"RESERVA DE LA BIOSFERA CARIBE MEXICANO"

## SECTOR: ORGANIZACIONES DE LA SOCIEDAD CIVIL DEL SECTOR AMBIENTAL.

	<p>Si no está operando la CONANP con suficiencia administrativa, hay un rezago en la elaboración de los Programas de Manejo.</p> <p>2. Cuál sería la zona de influencia de la Reserva?</p> <p>3. Cuales son los atributos ambientales de las zonas.</p> <p>4. Le preocupa como va a mejorar el esquema de protección de Yum Balam, técnicamente como se va a equiparar las zonas nucleo con la forma en la que se desarrollan las actividades en playa del Carmen.</p>	<p>se está buscando con Vida silvestre un esquema donde facilite la emisión de permisos (temporalidad, uso, manejo) para hacerlos congruentes.</p> <p>2. Todo el estado de Quintana Roo.</p> <p>3. Precisamente es la subzonificación</p>
NUEVO 4	<p>Pregunta si también se está trabajando en la publicación del PM de Tulum</p> <p>4. Pregunta si aunque se esté trabajando con PEMEX el acuerdo, ahora con la reforma energética otras empresas extranjeras pueden explorar?</p>	<p>No, debido a que las negociaciones son con la Secretaría de Energía no con Pemex y en todas las ANPS está prohibido la exploración y explotación.</p>
COBI		

NO HABIENDO OTRO ASUNTO QUE TRATAR, SE DA POR CONCLUIDA LA PRESENTE REUNIÓN DE TRABAJO, SIENDO LAS 15:00 HRAS DEL MISMO DÍA DE SU ELABORACIÓN, FIRMANDO AL MARGEN Y ALCANCE LOS QUE EN ELLA INTERVINIERON.

COTEJADO







## REUNIÓN DE TRABAJO DEL PROCESO DE CONSULTA DE LA PROPUESTA DE AREA NATURAL PROTEGIDA

DENOMINADA "RESERVA DE LA BIOSFERA CARIBE MEXICANO"

SECTOR: Académico (ICML-UNAM)

FECHA: 16 Mayo - 2016

LUGAR: UNAM

## LISTA DE ASISTENCIA

Núm	Nombre	Marque con una X			Nombre del pueblo indígena	Organización, institución o dependencia	Cargo	Marque con una X		Correo electrónico y teléfono (con clave lada)	Firma
		H	M	≤ 30 años				SP	SC		
1	ENRIQUE LOZANO ALVAREZ	X			PA	ICML-UNAM	INVESTIGADOR		X	lozano@am	
2	Rosa E Rodriguez Mtz						Académico		X	arh.williams	
3	F RAPIESO Ruiz					ICML-UNAM	TEC. ACAD		X	reuterio@unam.mx	
4	Wiebke Elisabeth Kramer					ICML-UNAM	Profesor		X	Wkramer@unam.mx	
5	ANITA H. GONZÁLEZ-ROSADA					CONABIO	Asesora técnica en materia de conservación		X	ahg@conabio.gob.mx	
6	Sheila Nájayan Quárez Jilela					ICML-UNAM	Estudiante Maestría		X	sheila@unam.mx	
7	Maricela Alvarez Cordero					ICML-UNAM	Estudiante Maestría		X	maricela@unam.mx	
8	Korento Alvarez-Filip	X				ICML-UNAM	Investigador		X	korento@unam.mx	
9	Antonia Salom Cassanova					ICML-UNAM	Estudiante		X	antoniasalom@unam.mx	
10	Amanda Perez Trejo			X		ICML-UNAM	Estudiante Maestría		X	amanda.perez@unam.mx	
11	Felipe Nieto - Panguera	X				ICML-UNAM	Estudiante Maestría		X	flp-nieto@unam.mx	
12	Marcelo A Villanueva Múndez	X				ICML-UNAM	Investigador		X	marcelo@unam.mx	

1 H: HOMBRES

2 M: MUJERES

3 SP: Sector público: Todas aquellas personas que representen o pertenezcan a alguna dependencia del gobierno municipal, estatal o federal.

4 SC: Sociedad civil: Todas aquellas personas que no representen o pertenezcan a los gobiernos municipales, estatales o federales.

**COTEJADO**

000089



REUNIÓN DE TRABAJO DEL PROCESO DE CONSULTA DE LA PROPUESTA DE AREA NATURAL PROTEGIDA  
DENOMINADA "RESERVA DE LA BIOSFERA CARIBE MEXICANO"

SECTOR: Academico CICML-UNAM

FECHA: 16 de Mayo de 2016

LUGAR: UNAM Puerto Morelos

Núm	Nombre	Marque con una X			Nombre del pueblo indígena	Organización, institución o dependencia	Cargo	Marque con una X		Correo electrónico y teléfono (con clave cada)	Firma
		H	M	≥ 30 años				SP	SC		
12	HARIA PIEDAD SANCHEZ POOLIO-VEARDE	X				ICML, UNAM	POSTDOC		X	pietad.smv@hotmai.com	
13	Colleen Flanagan		X			Linyang S. Scaudire			X	colissneid@redgmael.com	
14	ALEIDA JEANNETTE FUERTES PÉREZ			X		ICML, UNAM	MAESTRA		X	aleidajen@icml.com	
15	LAM BLANQUEL	X				ICML, UNAM	INVESTIGADOR		X	blanquea@icml.com	
16	Alí Francisco Esquivel Magaña	X				ICML, UNAM	ESTUDIANTE DE POSGRADO		X	alfranciscoesquivel@icml.com	
17	Leslie Nageli Cid González		X	X		ICML, UNAM	Estudiante Maestría		X	leslie.nageli@icml.com	
18	Allegenda Horreñas Abascal		X	X		ICML, UNAM	Estudiante Maestría		X	allegenda@icml.com	
19	Esmeralda Pérez Cervantes		X	X		ICML, UNAM	Técnica		X	esmeraldap@icml.com	
20	Venencia Monroy Velázquez		X	X		ICML, UNAM	Estud. Net.		X	venencia@icml.com	
21	Hazel Ma Camarales Flores		X	X		UNAM - UNAM	Estudiante Maestría		X	hazelm@icml.com	
22	Esmeralda Magaña Soto	X				UNAM - UNAM	Estudiante Maestría		X	esmeralda@icml.com	
23	Luis A. González Guerrero	X				UNAM - UNAM	Estudiante Maestría		X	luisa@icml.com	

1. H: HOMBRERES

2. M: MUJERES

3. SP: Sector público: Todas aquellas personas que representen o pertenezcan alguna dependencia de gobierno municipal, estatal o federal.

4. SC: Sociedad civil: Todas aquellas personas que no representen ni pertenezcan a los gobiernos municipales, estatales o federales.

UNAM



REUNIÓN DE TRABAJO DEL PROCESO DE CONSULTA DE LA PROPUESTA DE AREA NATURAL PROTEGIDA  
DENOMINADA "RESERVA DE LA BIOSFERA CARIBE MEXICANO"

SECTOR: Académico (ICML-UNAM)

FECHA: 16-Mayo-2016

LUGAR: UNAM - Puerto Morelos

LISTA DE ASISTENCIA

Núm	Nombre	Marque con una X			Organización, institución o dependencia	Cargo	Marque con una X		Correo electrónico y teléfono (con clave lata)	Firma
		H	M	S 30 años			SP	SC		
24	Rubén Muñoz de Caste Hernández	X			PCIME-UNAM	Estudiante		X	rubhe.n@unam.mx	Rubén Muñoz
25	J.P. CARPACART GARCÍA	X			UASA-UNAM	Algebra		X	carpacarte@unam.mx	J.P. Carpacart
26	Brigitte T. van Tussenbroek	X			UASA PH, UNAM	Invest.		X	vanTussen@unam.mx	Brigitte T. van Tussenbroek
27	Miriam Schutter	X			UASA PID, UNAM	posdoc		X	miriam.schutter@unam.mx	Miriam Schutter
28	Eduardo A. Avila Pech	X			UNAM	Estudiante		X	eduardo-avila@unam.mx	Eduardo A. Avila
29	Seigita D. Guandlain	X			UASA, PH, UNAM	Técnica		X	seigita.guandlain@unam.mx	Seigita D. Guandlain
30	Sandra Mendoza Quiróz	X			UASA, PH, UNAM	Maestra		X	sandra.mendoza@unam.mx	Sandra Mendoza
31	Isis Martínez López	X			UASA, PH, UNAM	Posgrado		X	isis.martinez@unam.mx	Isis Martínez
32	Gabriela Gutiérrez Estrada	X			UASA, PH, UNAM	Maestra		X	gabrielagutierrez@unam.mx	Gabriela Gutiérrez
33	Roberto González Gómez	X			UASA, PH, UNAM	Maestra		X	robertogomez@unam.mx	Roberto González
34	ADAM SUCHLEY	X			"	Postgrado		X	adam.suchley@unam.mx	Adam Suchley
35	Anastacia Barajas	X			"	Postgrado		X	anastacia.barajas@unam.mx	Anastacia Barajas
36	Esmeralda De la Raza Pimentel	X			UNAM	Estudiante		X	esmeralda.de.la.raza@unam.mx	Esmeralda De la Raza
37	Nancy Hdez Palacios	X			UNAM	Subdirectora UTOPIA		X	nancy.hdez@unam.mx	Nancy Hdez Palacios
38	Ma. del Rocio Bravo Nicotérica	X			CONANP-DEP	Enlace		X	ma.rocio.bravo@conanp.gob.mx	Ma. del Rocio Bravo

<sup>1</sup>H: HOMBRES

<sup>2</sup>M: MUJERES

<sup>3</sup>SP: Sector público: Todas aquellas personas que pertenecen a alguna dependencia de gobierno municipal, estatal o federal.

<sup>4</sup>SC: Sociedad civil: Todas aquellas personas que no pertenecen a los gobiernos municipales, estatales o federales.

COTILLADO

000000



REUNIÓN DE TRABAJO DEL PROCESO DE CONSULTA DE LA PROPUESTA DE AREA NATURAL PROTEGIDA  
DENOMINADA "RESERVA DE LA BIOSFERA CARIBE MEXICANO"

FECHA: 16-05-16

SECTOR: ACADÉMICO (AMULOVAN)

LUGAR: UNAM - Puerto Morelos

LISTA DE ASISTENCIA

Núm	Nombre	Marque con una X			Nombre del pueblo indígena	Organización, institución o dependencia	Cargo	Marque con una X		Correo electrónico y teléfono (con clave larga)	Firma
		H	M	5 30 años				SP	SC		
39	Eufemia Melina Bostanachca	X	X		CONANP	Enlace		X		estefania.melina@conanp.gob.mx	[Firma]
40	Adrian Franco Jaramila	X			UNAM	Investigador		X			[Firma]
41	Florencia Jaramila	X			UNAM	Investigador		X		eflorencia.jaramila@conanp.gob.mx	[Firma]
42	Ricardo Carrizosa	X			CONANP	Director Regional		X		ricardo.carrizosa@conanp.gob.mx	[Firma]

1. H: HOMBRERES  
2. M: MUJERES

3. SP: Sector público: Todas aquellas personas que representen o pertenezcan a alguna dependencia de gobierno municipal, estatal o federal.  
4. SC: Sociedad civil: Todas aquellas personas que no representen ni pertenezcan a los gobiernos municipales, estatales o federales.

OTAF71001



COTTELADOC

000091


SANITARIO



Secretaría  
y Reg  
Cm









SEARNAT



SECTOR

BENEFICIO

**PESQUERO** Recuperación del stock pesquero al identificar y determinar acciones tendientes para su recuperación.

**TURISTICO** Lograr un destino sustentable a través de la reconversión del turismo masivo.

Certeza legal a la inversión para el desarrollo.

**AMBIENTAL** Restauración de áreas deterioradas.

Atención a amenazas globales de una forma integral como por ejemplo el control del pez león.

COTELADOC








**SIN TEXTO**







SECRETARÍA DE  
RECURSOS HUMANOS

SIN TEXTO



Secretaría de  
y Recursos  
Comisión



# COTEJADO


Medio Ambiente  
Naturales  
Regional de





**SIN TEXTO**





SIN TEXTO

Secretaría  
y Recorrido






**SIN TEXTO**

Secretaría del  
y Recurso  
Comisión







SIN TEXTO



Secretaría de  
y Recursos




**SINTEXTO**










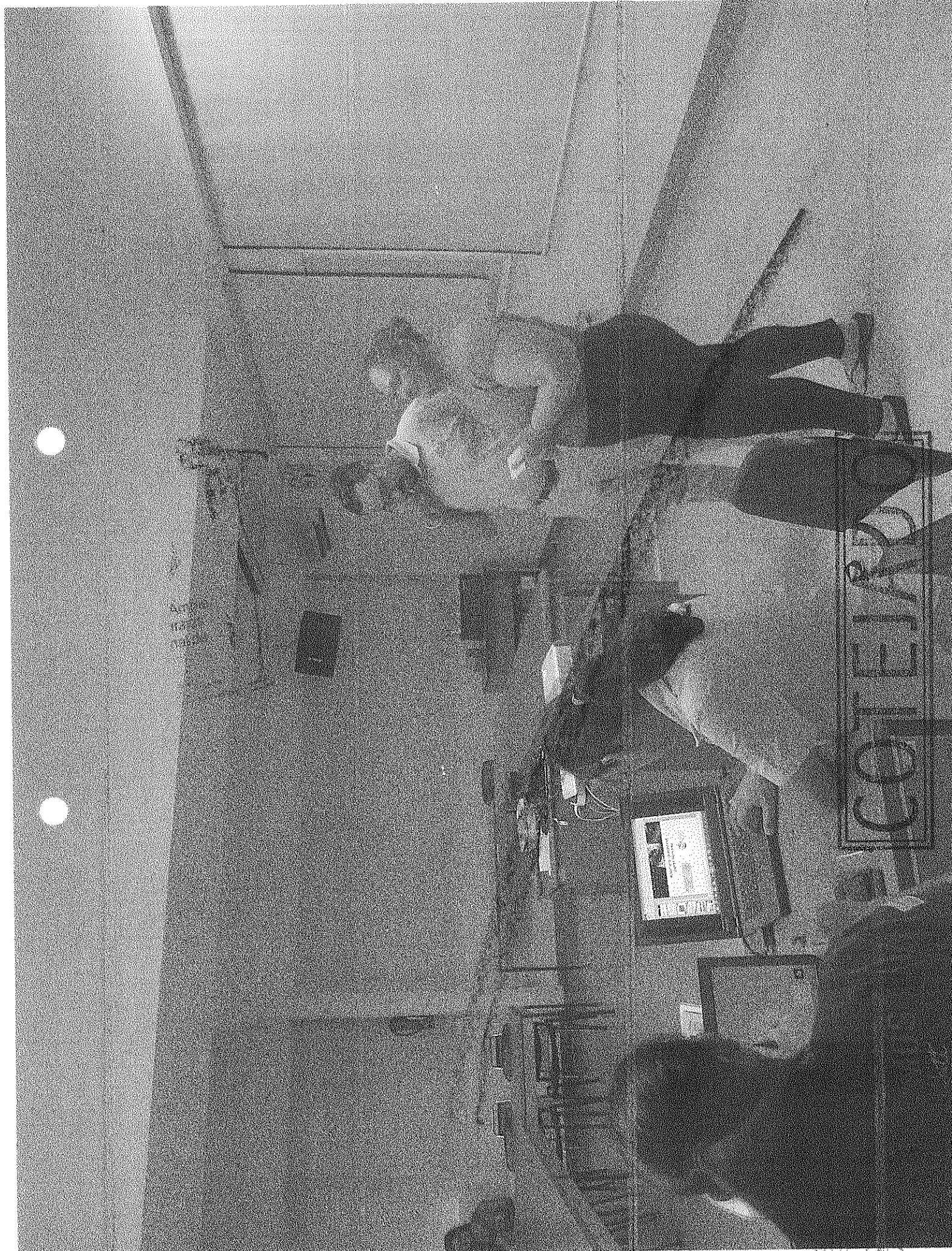






SIN TEXTO





**SIN TEXTO**



Secretaría de Me  
y Recursos  
Comercio Exterior





SINTEXTO

## DIRECCIÓN REGIONAL PENÍNSULA DE YUCATÁN Y CARIBE MEXICANO

Quintana Roo, Yucatán y Campeche

REUNIÓN DE TRABAJO DEL PROCESO DE CONSULTA DE LA PROPUESTA DE ÁREA  
NATURAL PROTEGIDA DENOMINADA  
"RESERVA DE LA BIOSFERA CARIBE MEXICANO"

SECTOR: ACADEMICO (Instituto de Ciencias del Mar y Limnología (ICML) de la UNAM)

EN LA CIUDAD DE PUERTO MORELOS, MUNICIPIO DE PUERTO MORELOS, ESTADO DE QUINTANA ROO, SIENDO LAS 13:00 HORAS DEL DÍA 16 DE MAYO DE 2016, EN PRESENCIA DEL SECTOR ACADEMICO, ESPECIFICAMENTE DE LA COMUNIDAD ACADÉMICA DEL INSTITUTO DE CIENCIAS DEL MAR Y LIMNOLOGÍA (ICML) DE LA UNAM, SE DIO INICIO A LA REUNIÓN INFORMATIVA PARA PRESENTAR EL PROYECTO DE ÁREA NATURAL PROTEGIDA DENOMINADA "RESERVA DE LA BIOSFERA CARIBE MEXICANO"; DERIVADO DEL "AVISO POR EL QUE SE INFORMA AL PÚBLICO EN GENERAL QUE ESTÁ A SU DISPOSICIÓN EL ESTUDIO REALIZADO PARA JUSTIFICAR LA EXPEDICIÓN DEL DECRETO POR EL QUE SE PRETENDE DECLARAR COMO ÁREA NATURAL PROTEGIDA CON EL CARÁCTER DE RESERVA DE LA BIOSFERA A LA REGIÓN CONOCIDA COMO CARIBE MEXICANO, CONSISTENTE EN UNA PORCIÓN TERRESTRE, ASÍ COMO LA PARTE COSTERA Y MARINA FRENTE A LOS MUNICIPIOS DE LÁZARO CÁRDENAS, ISLA MUJERES Y BENITO JUÁREZ; LA PORCIÓN COSTERA COLINDANTE CON EL LÍMITE ESTE DEL PARQUE NACIONAL TULUM Y LA PORCIÓN MARINA FRENTE A LOS MUNICIPIOS DE PUERTO MORELOS, TULUM, SOLIDARIDAD Y COZUMEL, Y LA UBICADA AL ESTE DE LAS RESERVAS DE LA BIOSFERA SIAN KA'AN Y ARRECIFES DE SIAN KA'AN, FRENTE AL MUNICIPIO DE FELIPE CARRILLO PUERTO; POR ÚLTIMO LA PORCIÓN MARINA FRENTE A LOS MUNICIPIOS DE BACALAR Y OTHÓN P. BLANCO, TODOS EN EL ESTADO DE QUINTANA ROO, CON UNA SUPERFICIE TOTAL DE 5,662,859.1 HECTÁREAS; CON UNA SUPERFICIE MARINA DE 5,546,075.3 HECTÁREAS Y UNA SUPERFICIE TERRESTRE DE 116,783.8 HECTÁREAS" PUBLICADO EN EL DIARIO OFICIAL DE LA FEDERACIÓN EL 22 DE ABRIL DEL PRESENTE AÑO.

DURANTE EL PROCESO DE LA REUNION SE TRATARON LOS SIGUIENTES TEMAS:

- BIENVENIDA Y PRESENTACIÓN DE LA PROPUESTA DE ANP "RB CARIBE MEXICANO" POR PARTE DEL DIRECTOR REGIONAL PENÍNSULA DE YUCATÁN (CONANP)
- PARTICIPACIÓN Y COMENTARIOS DE LOS ASISTENTES;
- CONCLUSIONES.

El sector manifestó su preocupación por:

- La falta de mecanismos administrativos que garanticen el éxito del área natural protegida, dado que actualmente las Áreas Naturales ya establecidas no cuentan con los recursos suficientes para operar.
- Sumar esfuerzos con las autoridades municipales y estatales para que través de los diferentes instrumentos de planeación, hacer compatible de las actividades que se realizan en las zonas costeras y urbanas cercanas a la propuesta de Reserva, considerando un manejo de cuenca.
- La pertinencia de verificar los polígonos de las zonas núcleo para que sean representativas y no solo protejan unas pocas especies, principalmente en lo que respecta a Xcacel-Xcacelito.
- Al ser un ANP tan grande se difuya la importancia de las áreas protegidas ya existentes.

Página 1 de 2

Calle Venado No. 71, Retorno 8, Supermanzana 20, Manzana 18, Código Postal 77500, Caneán, Municipio de Benito Juárez, Quintana Roo

Tels: (998) 8 87 19 97 y 8 92 14 13 [www.conanp.gob.mx](http://www.conanp.gob.mx), [regiondeyuc@conanp.gob.mx](mailto:regiondeyuc@conanp.gob.mx)

000105



## DIRECCIÓN REGIONAL PENÍNSULA DE YUCATÁN Y CARIBE MEXICANO

(Quintana Roo, Yucatán y Campeche)

REUNIÓN DE TRABAJO DEL PROCESO DE CONSULTA DE LA PROPUESTA DE AREA  
NATURAL PROTEGIDA DENOMINADA  
"RESERVA DE LA BIOSFERA CARIBE MEXICANO"

## SECTOR: ACADEMICO (Instituto de Ciencias del Mar y Limnología (ICML) de la UNAM)

- El panorama actual de la CONANP, ya que por el reciente recorte de personal se percibe que hay un enfoque de desarticular y debilitar las áreas naturales protegidas, por lo cual preocupa que sea un área únicamente de papel.
- Se requiere mayor conectividad entre los ecosistemas terrestres y marinos, dándose un manejo de cuenca (duna costera, manglar, pastos marinos, arrecifes)
- Asegurar la operatividad y las condiciones de la vigilancia en el ANP, que no sea solo un compromiso político.
- Que los elementos técnicos que sean aportados por la academia sean utilizados e incorporados en la propuesta.

## CONCLUSIONES

1. Los participantes se muestran preocupados de que un área natural tan grande pueda administrarse de forma efectiva, sin embargo en caso de decretarse la Reserva, se tendría que asegurar la atención de los puntos anteriormente señalados.
2. Por parte del Director Regional, se hizo hincapié en que el proceso se realizará de forma participativa, incluyendo y tomando en cuenta las opiniones de los diferentes sectores, se realizó la atenta petición al sector académico de hacer llegar por escrito sus opiniones, así como el envío de información que pueda enriquecer técnicamente la propuesta.
3. Generar una próxima reunión de trabajo tentativamente el 2 de junio a las 10: am en donde se realicen las adecuaciones que se crean pertinentes, a partir de los elementos técnicos previamente identificados, (Considerar la participación de otras instituciones de investigación en el Estado: ECOSUR, CICY, UQROO, U CARIBE, INAPESCA, CONABIO, ETC.)

NO HABIENDO OTRO ASUNTO QUE TRATAR SE DA POR CONCLUIDA LA PRESENTE REUNIÓN DE TRABAJO, SIENDO LAS 15:00 HRAS DEL MISMO DÍA DE SU ELABORACIÓN, FIRMANDO AL MARGEN Y ALCANCE LOS QUE EN ELLA INTERVINIERON.

## DIRECCIÓN REGIONAL PENÍNSULA DE YUCATÁN Y CARIBE MEXICANO

Quintana Roo, Yucatán y Campeche

### REUNIÓN DE TRABAJO DEL PROCESO DE CONSULTA DE LA PROPUESTA DE ÁREA NATURAL PROTEGIDA DENOMINADA “RESERVA DE LA BIOSFERA CARIBE MEXICANO”

SECTOR: ACADEMICO (Instituto de Ciencias del Mar y Limnología (ICML) de la UNAM)

EN LA CIUDAD DE CANCÚN, MUNICIPIO DE BENITO JUÁREZ, ESTADO DE QUINTANA ROO, SIENDO LAS 13:00 HORAS DEL DÍA 17 DE MAYO DE 2016, EN PRESENCIA DEL SECTOR ACADEMICO, ESPECIFICAMENTE DE LA COMUNIDAD ACADÉMICA DEL INSTITUTO DE CIENCIAS DEL MAR Y LIMNOLOGÍA (ICML) DE LA UNAM, SE DIO INICIO A LA REUNIÓN INFORMATIVA PARA PRESENTAR EL PROYECTO DE ÁREA NATURAL PROTEGIDA DENOMINADA “RESERVA DE LA BIOSFERA CARIBE MEXICANO”, DERIVADO DEL “AVISO POR EL QUE SE INFORMA AL PÚBLICO EN GENERAL QUE ESTÁ A SU DISPOSICIÓN EL ESTUDIO REALIZADO PARA JUSTIFICAR LA EXPEDICIÓN DEL DECRETO POR EL QUE SE PRETENDE DECLARAR COMO ÁREA NATURAL PROTEGIDA CON EL CARÁCTER DE RESERVA DE LA BIOSFERA A LA REGIÓN CONOCIDA COMO CARIBE MEXICANO, CONSISTENTE EN UNA PORCIÓN TERRESTRE, ASÍ COMO LA PARTE COSTERA Y MARINA FRENTE A LOS MUNICIPIOS DE LÁZARO CÁRDENAS, ISLA MUJERES Y BENITO JUÁREZ, LA PORCIÓN COSTERA COLINDANTE CON EL LÍMITE ESTE DEL PARQUE NACIONAL TULUM Y LA PORCIÓN MARINA FRENTE A LOS MUNICIPIOS DE PUERTO MORELOS, TULUM, SOLIDARIDAD Y COZUMEL, Y LA UBICADA AL ESTE DE LAS RESERVAS DE LA BIOSFERA SIAN KA’AN Y ARRECIFES DE SIAN KA’AN, FRENTE AL MUNICIPIO DE FELIPE CARRILLO PUERTO; POR ÚLTIMO LA PORCIÓN MARINA FRENTE A LOS MUNICIPIOS DE BACALAR Y OTHÓN P. BLANCO, TODOS EN EL ESTADO DE QUINTANA ROO, CON UNA SUPERFICIE TOTAL DE 3,662,859.1 HECTÁREAS; CON UNA SUPERFICIE MARINA DE 5,546,075.3 HECTÁREAS Y UNA SUPERFICIE TERRESTRE DE 116,783.8 HECTÁREAS, PUBLICADO EN EL DIARIO OFICIAL DE LA FEDERACIÓN EL 22 DE ABRIL DEL PRESENTE AÑO.

DURANTE EL PROCESO DE LA REUNION SE TRATARON LOS SIGUIENTES TEMAS:

- BIENVENIDA Y PRESENTACION DE LA PROPUESTA DE ANP “RB CARIBE MEXICANO” POR PARTE DEL DIRECTOR REGIONAL PENÍNSULA DE YUCATÁN (CONANP);
- PARTICIPACIÓN Y COMENTARIOS DE LOS ASISTENTES;
- CONCLUSIONES.

El sector manifestó su preocupación por:

- La falta de mecanismos administrativos que garanticen el éxito del área natural protegida, dado que actualmente las Áreas Naturales ya establecidas no cuentan con los recursos suficientes para operar.
- Es necesario hacer compatible de las actividades que se realizan en las zonas costeras y urbanas cercanas a la Reserva, considerando un manejo de cuenca.
- La pertinencia de verificar los polígonos de las zonas núcleo para que sean representativas y no solo protejan unas pocas especies, principalmente en lo que respecta a Xcacel-Xcacelito.
- Al ser un ANP tan grande se diluya la importancia de las áreas protegidas ya existentes.

COTEJADO



## DIRECCIÓN REGIONAL PENÍNSULA DE YUCATÁN Y CARIBE MEXICANO

Quintana Roo, Yucatán y Campeche

REUNIÓN DE TRABAJO DEL PROCESO DE CONSULTA DE LA PROPUESTA DE AREA  
NATURAL PROTEGIDA DENOMINADA  
"RESERVA DE LA BIOSFERA CARIBE MEXICANO"

SECTOR: ACADEMICO (Instituto de Ciencias del Mar y Limnología (ICML) de la UNAM)

- El panorama actual de la CONANP, ya que por el reciente recorte de personal se percibe que hay un enfoque de desarticular y debilitar las áreas naturales protegidas, por lo cual preocupa que sea un área únicamente de papel.
- Se requiere mayor conectividad entre los ecosistemas terrestres y marinos, dándose un manejo de cuenca (duna costera, manglar, pastos marinos, arrecifes)
- Asegurar la operatividad y las condiciones de la vigilancia en el ANP, que no sea solo un compromiso político.
- Que los elementos técnicos que sean aportados por la academia sean utilizados e incorporados en la propuesta.

## CONCLUSIONES

1. Los participantes se muestran preocupados de que un área natural tan grande pueda administrarse de forma efectiva, sin embargo en caso de decretarse la Reserva, se tendría que asegurar la atención de los puntos anteriormente señalados.
2. Por parte del Director Regional, se hizo hincapié en que el proceso se realizara de forma participativa, incluyendo y tomando en cuenta las opiniones de los diferentes sectores, se realizó la atenta petición al sector académico de hacer llegar por escrito sus opiniones, así como el envío de información que pueda enriquecer técnicamente la propuesta.
3. Generar una reunión de trabajo en donde se realicen las adecuaciones que se crean pertinentes, a partir de los elementos técnicos que la academia pueda aportar.

Actor	Preguntas inquietudes	Respuesta por parte de SEMARNAT/CONANP
	Que problemas tienen con los dueños de la tierra, si es que hubiera dueños.	Justamente el día de hoy salio una noticia donde el Ejido de Chiquila está pidiendo unas propiedades. Se trabajará con ellos para identificar estos espacios y ver el tratamiento que se le va a dar.
	Por que es necesario decretar el ANP para que se pueda lograr el manejo	Porque si es una sola institución la que realiza el manejo del área es más fácil.
Erika Jordan	Durante varios años no se ha tenido la cantidad de recursos que se requieren para operar las ANPs, pregunta si esta área va a tener los recursos necesarios.	Ya se está trabajando en los elementos financieros y operativos para determinar los elementos que se requerirían para



## DIRECCIÓN REGIONAL PENÍNSULA DE YUCATÁN Y CARIBE MEXICANO

(Quintana Roo, Yucatán y Campeche)

REUNIÓN DE TRABAJO DEL PROCESO DE CONSULTA DE LA PROPUESTA DE ÁREA  
NATURAL PROTEGIDA DENOMINADA  
"RESERVA DE LA BIOSFERA CARIBE MEXICANO"

SECTOR: ACADEMICO (Instituto de Ciencias del Mar y Limnología (ICML) de la UNAM)

		que se maneje de manera efectiva.
	¿Por qué estos elementos financieros y operativos no se encuentran en la propuesta (EPJ)?	
	Idea interesante porque da oportunidades a pescadores, de capacitación, de atender muchos vacíos. Sin embargo la implementación le parece muy complicado.	
OJO: bajar artículo 41 de la Ley de Hidrocarburos completo	Cómo se hizo la selección de la porción terrestre y porque es tan pequeña?	Ya hay algunos esquemas de protección terrestre con ANPs, y la intención principal de área es proteger el área marina, específicamente del SAM. Sin embargo la propuesta está abierta para que se agreguen zonas.
Medio Ambiente Naturales Nacional de Protección	En cuanto a la regulación de las actividades náuticas, le corresponde a las capitanías regularlas no a la CONANP.	La SCT emite los permisos para realizar las actividades pero no las vigila y dentro de las ANPs la CONANP tiene la atribución para supervisar cómo se hacen las actividades.
	Con la creación del municipio de Puerto Morelos, les preocupa que la ZOFEMAT que está a cargo del municipio, deje de recaudar dinero.	En el caso de la ZOFEMAT de Puerto Morelos ya está incluida en el área natural protegida. Se está buscando que la CONANP solicite únicamente los espacios donde se requiera tener un esquema de protección y los demás que los siga administrando los municipios.
	Cómo se puede lograr que la nueva ANP funcione y porque no mejor fortalecer las ANPs que ya están actualmente funcionando y que tienen muchas carencias.	
	DE las ONGs sabe que hay una propuesta de que se incluyan los humedales de Puerto Morelos, es posible que se incluyan en esta propuesta.	Si, se pueden dar elementos técnicos para modificar la propuesta.
	Ventana de oportunidad para reforzar a la CONANP, que garantías hay para que una vez decretada la Reserva realmente se cumplan todos los requerimientos.	Es por eso que es importante las opiniones ya que la CONANP tiene la obligación de responder por escrito las solicitudes.
	1. Cuales es la problemática que la Reserva	



## DIRECCIÓN REGIONAL PENÍNSULA DE YUCATÁN Y CARIBE MEXICANO

Quintana Roo, Yucatán y Campeche

REUNIÓN DE TRABAJO DEL PROCESO DE CONSULTA DE LA PROPUESTA DE AREA  
NATURAL PROTEGIDA DENOMINADA  
"RESERVA DE LA BIOSFERA CARIBE MEXICANO"

SECTOR: ACADEMICO (Instituto de Ciencias del Mar y Limnología (ICML) de la UNAM)

	<p>pretende atender o resolver.</p> <p>2. No se contempla un enfoque de manejo de cuenca, por lo que se debería contar con una reforma de las Normas oficiales, por ejemplo en el caso de las descargas de las aguas residuales.</p> <p>3. Se requiere que se hable de los impactos que ha causado el turismo en los recursos naturales, y sugiere que se aproveche esta oportunidad para presentar estos elementos</p>	<p>1. También se está trabajando muy de la mano con la SEMARNAT, para generar estas políticas con enfoque de manejo de cuencas</p>
	<p>No parece una Reserva de la Biosfera, si no más bien un refugio pesquero.</p> <p>Hay un problema de no regular la zona costera para poder atacar el problema de raíz.</p> <p>Poner también en la presentación todo lo que se está trabajando para atender las presiones terrestres.</p>	
Lorenzo	<p>Ve con preocupación:</p> <p>Se diluya los esfuerzos de las áreas existentes</p>	1.
	<p>No hay una sola pesquería de pesca profunda sustentable.</p> <p>Al norte de la Reserva justo donde se recorta hay arrecifes profundos muy importantes y un gran basurero de descargas de los cargueros.</p>	1.

NO HABIENDO OTRO ASUNTO QUE TRATAR, SE DA POR CONCLUIDA LA PRESENTE REUNIÓN DE TRABAJO, SIENDO LAS 15:00 HRAS DEL MISMO DÍA DE SU ELABORACIÓN, FIRMANDO AL MARGEN Y ALCANCE LOS QUE EN ELLA INTERVINIERON.

## DIRECCIÓN REGIONAL PENÍNSULA DE YUCATÁN Y CARIBE MEXICANO

Quintana Roo, Yucatán y Campeche

REUNIÓN DE TRABAJO DEL PROCESO DE CONSULTA DE LA PROPUESTA DE ÁREA  
NATURAL PROTEGIDA DENOMINADA  
"RESERVA DE LA BIOSFERA CARIBE MEXICANO"

SECTOR: ACADEMICO (Instituto de Ciencias del Mar y Limnología (ICML) de la UNAM)

EN LA CIUDAD DE PUERTO MORELOS, MUNICIPIO DE PUERTO MORELOS, ESTADO DE QUINTANA ROO, SIENDO LAS 13:00 HORAS DEL DÍA 16 DE MAYO DE 2016, EN PRESENCIA DEL SECTOR ACADEMICO, ESPECIFICAMENTE DE LA COMUNIDAD ACADÉMICA DEL INSTITUTO DE CIENCIAS DEL MAR Y LIMNOLOGÍA (ICML) DE LA UNAM, SE DIO INICIO A LA REUNIÓN INFORMATIVA PARA PRESENTAR EL PROYECTO DE ÁREA NATURAL PROTEGIDA DENOMINADA "RESERVA DE LA BIOSFERA CARIBE MEXICANO"; DERIVADO DEL "AVISO POR EL QUE SE INFORMA AL PÚBLICO EN GENERAL QUE ESTÁ A SU DISPOSICIÓN EL ESTUDIO REALIZADO PARA JUSTIFICAR LA EXPEDICIÓN DEL DECRETO POR EL QUE SE PRETENDE DECLARAR COMO ÁREA NATURAL PROTEGIDA CON EL CARÁCTER DE RESERVA DE LA BIOSFERA A LA REGIÓN CONOCIDA COMO CARIBE MEXICANO, CONSISTENTE EN UNA PORCIÓN TERRESTRE, ASÍ COMO LA PARTE COSTERA Y MARINA FRENTE A LOS MUNICIPIOS DE LÁZARO CÁRDENAS, ISLA MUJERES Y BENITO JUÁREZ; LA PORCIÓN COSTERA COLINDANTE CON EL LÍMITE ESTE DEL PARQUE NACIONAL TULUM Y LA PORCIÓN MARINA FRENTE A LOS MUNICIPIOS DE PUERTO MORELOS, TULUM, SOLIDARIDAD Y COZUMEL, Y LA UBICADA AL ESTE DE LAS RESERVAS DE LA BIOSFERA SIAN KA'AN Y ARRECIFES DE SIAN KA'AN, FRENTE AL MUNICIPIO DE FELIPE CARRILLO PUERTO; POR ÚLTIMO LA PORCIÓN MARINA FRENTE A LOS MUNICIPIOS DE BACALAR Y OTHÓN P. BLANCO, TODOS EN EL ESTADO DE QUINTANA ROO, CON UNA SUPERFICIE TOTAL DE 5,662,859.1 HECTÁREAS; CON UNA SUPERFICIE MARINA DE 5,546,075.3 HECTÁREAS Y UNA SUPERFICIE TERRESTRE DE 116,783.8 HECTÁREAS" PUBLICADO EN EL DIARIO OFICIAL DE LA FEDERACIÓN EL 22 DE ABRIL DEL PRESENTE AÑO.

DURANTE EL PROCESO DE LA REUNION SE TRATARON LOS SIGUIENTES TEMAS:

- BIENVENIDA Y PRESENTACIÓN DE LA PROPUESTA DE ANP "RB CARIBE MEXICANO" POR PARTE DEL DIRECTOR REGIONAL PENÍNSULA DE YUCATÁN (CONANP);
- PARTICIPACIÓN Y COMENTARIOS DE LOS ASISTENTES;
- CONCLUSIONES.

El sector manifestó su preocupación por:

- La falta de mecanismos administrativos que garanticen el éxito del área natural protegida, dado que actualmente las Áreas Naturales ya establecidas no cuentan con los recursos suficientes para operar.
- Sumar esfuerzos con las autoridades municipales y estatales para que través de los diferentes instrumentos de planeación, hacer compatible de las actividades que se realizan en las zonas costeras y urbanas cercanas a la propuesta de Reserva, considerando un manejo de cuenca.
- La pertinencia de verificar los polígonos de las zonas núcleo para que sean representativas y no solo protejan unas pocas especies, principalmente en lo que respecta a Xcacel-Xcacelito.
- Al ser un ANP tan grande se diluya la importancia de las áreas protegidas ya existentes.





## DIRECCIÓN REGIONAL PENÍNSULA DE YUCATÁN Y CARIBE MEXICANO

Quintana Roo, Yucatán y Campeche

REUNIÓN DE TRABAJO DEL PROCESO DE CONSULTA DE LA PROPUESTA DE AREA  
NATURAL PROTEGIDA DENOMINADA  
"RESERVA DE LA BIOSFERA CARIBE MEXICANO"

## SECTOR: ACADEMICO (Instituto de Ciencias del Mar y Limnología (ICML) de la UNAM)

- El panorama actual de la CONANP, ya que por el reciente recorte de personal se percibe que hay un enfoque de desarticular y debilitar las áreas naturales protegidas, por lo cual preocupa que sea un área únicamente de papel.
- Se requiere mayor conectividad entre los ecosistemas terrestres y marinos, dándose un manejo de cuenca (duna costera, manglar, pastos marinos, arrecifes)
- Asegurar la operatividad y las condiciones de la vigilancia en el ANP, que no sea solo un compromiso político.
- Que los elementos técnicos que sean aportados por la academia sean utilizados e incorporados en la propuesta.

## CONCLUSIONES

1. Los participantes se muestran preocupados de que un área natural tan grande pueda administrarse de forma efectiva, sin embargo en caso de decretarse la Reserva, se tendría que asegurar la atención de los puntos anteriormente señalados.
2. Por parte del Director Regional, se hizo hincapié en que el proceso se realizara de forma participativa, incluyendo y tomando en cuenta las opiniones de los diferentes sectores, se realizó la atenta petición al sector académico de hacer llegar por escrito sus opiniones, así como el envío de información que pueda enriquecer técnicamente la propuesta.
3. Generar una próxima reunión de trabajo tentativamente el 2 de junio a las 10: am, en donde se realicen las adecuaciones que se crean pertinentes, a partir de los elementos técnicos previamente identificados. (Considerar la participación de otras instituciones de investigación en el Estado: ECOSUR, CICY, UQROO, U CARIBE, INAPESCA, CONABIO, ETC.)

NO HABIENDO OTRO ASUNTO QUE TRATAR, SE DA POR CONCLUIDA LA PRESENTE REUNIÓN DE TRABAJO, SIENDO LAS 15:00 HRAS DEL MISMO DÍA DE SU ELABORACIÓN, FIRMANDO AL MARGEN Y ALCANCE LOS QUE EN ELLA INTERVINIERON.

COPIADO



REUNIÓN DE TRABAJO DEL PROCESO DE CONSULTA DE LA PROPUESTA DE AREA NATURAL PROTEGIDA  
DENOMINADA "RESERVA DE LA BIOSFERA CARIBE MEXICANO"

SECTOR: Académica y CICY - UCIA - Unidad Ciencias del Agua

FECHA: 23-05-16

LUGAR: CICY - UCIA

LISTA DE ASISTENCIA

Núm	Nombre	Marque con una X			Nombre del pueblo indígena	Organización, institución o dependencia	Cargo	Marque con una X		Correo electrónico y teléfono (con clave lada)	Firma
		H	M	SC				SP	SC		
1.-	Marta Fernanda Castedo B	X	X			UCIA-CICY	estudiante		X	marta.gastedo@cicy.unam.mx	
2.-	Claudia Sayuri Montes Zaragoza		X			UCIA -	Estudiante		X	moanegui@gmail.com	
3.-	Nidia Noone Tobon Velazquez		X			UCIA, CICY	estudiante		X	nidia.noone13@hotmail.com	
4.-	Dalia Azucena Uziel Castañeda		X			UCIA CICY	estudiante		X	K-studenta@unam.mx	
5.-	Alicia Sosa Martinez		X			UCIA-CICY	estudiante		X	bia.sosa@unam.mx	
6.-	Carlos Eduardo Muñoz Cortes		X			UCIA/CICY	Estudiante		X	carlos.munoz@cicy.unam.mx	
7.-	Ismael Orosco Medina		X			UCIA-CICY - UCIA	INVESTIGADOR		X	ismael.orosco@unam.mx	
8.-	Gerardo Cuila Torres		X			CICY	Estudiante		X	gerardo.cuila@unam.mx	
9.-	Teresa Davalos Navarro		X			CICY-UCIA	Estudiante		X	teresa.davalos@unam.mx	
10.-	Rodolfo Velázquez García		X			CICY-UCIA	Estudiante		X	rodolfo.velazquez@unam.mx	
11.-	Leslie Alvarado Flores		X			CICY-UCIA	Investigador		X	leslie.alvarado@unam.mx	
12.-	Yo. del Pilar Romero Sierra		X			UCIA-CICY	Estudiante		X	uliciop@unam.mx	

<sup>1</sup>H: HOMERES

<sup>2</sup>M: MUJERES

<sup>3</sup>SP: Sector público; Todas aquellas personas que representan o pertenecen a alguna dependencia de gobierno municipal, estatal o federal.

<sup>4</sup>SC: Sociedad civil; Todas aquellas personas que no representan o pertenecen a alguna dependencia de gobierno municipal, estatal o federal.

**¡COTEJADO!**

REUNIÓN DE TRABAJO DEL PROCESO DE CONSULTA DE LA PROPUESTA DE AREA NATURAL PROTEGIDA  
DENOMINADA "RESERVA DE LA BIOSFERA CARIBE MEXICANO"SECTOR: Académico (CICY-Universidad de Ciencias del Agua)FECHA: 23-05-16LUGAR: CICY-UCIA

## LISTA DE ASISTENCIA

Núm	Nombre	Marque con una X			Nombre del pueblo indígena	Organización, institución o dependencia	Cargo	Marque con una X		Correo electrónico y teléfono (con clave cada)	Firma
		H	M	≤ 30 años				SP	SC		
13	Jennifer Mender Torres		X			CICY-UCIA	Estudiante		X	jenny_jm@chilcom.mx 964607781	
14	César I. Hernández Flores	X				CICY-UCIA	Estudiante		X	15610-55302@chilcom.mx 9982005186	
15	Juan A. Sánchez Jiménez	X				CICY-UCIA	Postgrado		X	Juan.Sanchez@chilcom.mx	
16	Lucía Poot Argüo		X	X		CICY-UCIA	Estudiante		X	9838766899 lucia.poot@chilcom.mx	
17	Maricela Torres Arcebrato Chavez		X	X		CICY-UCIA	Postgrado		X	9431360747 maricela.arcebrato@chilcom.mx	
18	Adrián Caballero	X				CICY-UCIA	Investigador		X	adrian.caballero@chilcom.mx	
19	Elisabeto Moreno Mendoza	X				CICY-UCIA	Técnico		X	elisabeto.moreno@chilcom.mx	
20	Rosa M. Leal Badilla	X				CICY-UCIA	Directora	X		leal@chilcom.mx	
21	Paloma Z. López Peña	X				CICY-UCIA	Estudiante		X	paloma.lopez@chilcom.mx	
22	Diego Armando Carrero Bertrán	X				CICY-UCIA	Investigador		X	diego.carrero@chilcom.mx	
23	Antonio Alvarado	X				CICY-UCIA	Investigador		X	alvarado@chilcom.mx	
24	Paulina Dajilar Martínez	X	X			CICY-UCIA	Técnico		X	ingpaulina@chilcom.mx	
25	Laura M. Hernández	X	X			CICY-UCIA	Investigador		X	laura.hernandez@chilcom.mx	
26	Myrna López	X	X			CICY-UCIA	Estudiante		X	myrna.lopez@chilcom.mx	

1 H: HOMBRES

2 M: MUJERES

3 SP: Sector público. Todas aquellas personas que representen o pertenezcan a alguna dependencia de gobierno municipal, estatal o federal.

4 SC: Sociedad civil. Todas aquellas personas que no representen ni pertenezcan a los gobiernos municipales, estatales o federales.



## DENOMINADA "RESERVA DE LA BIOSFERA CARIBE MEXICANO"

SECTOR: Académico - Ciudad de Cienfuegos del agua

FECHA: 23-05-16

LUGAR: CUY -UCA

LISTA DE ASISTENTES

Núm	Nombre	Marqueson		Nombre de la Pueblo Indígena	Organización, institución o dependencia	Cargo	Marque con una X		Correo electrónico y teléfono (con clave lada)	Firma
		H	M				SP	SC		
27	Cecilia Hernández Zapeta			X	UEFA-CECY	president	X		cecilia.hernandez@cecy.mx	Cecilia Hernández Zapeta
28	Maria del Rocío Barrios Huerta			✓	DEPYUM- CONANP	sube	X		maria.rocio@conanp.gub.mx	Maria del Rocío Barrios Huerta
29	Tania Gómez Gómez			✓	CONANP		X			Tania Gómez Gómez
30	Rosario Gómez Gómez			X	CONANP	verano			rgomez@conanp.gub.mx	Rosario Gómez Gómez

# HOMER'S

## WOMEN

SP: Sector público: Todas aquellas personas que representan o pertenecen a una dependencia de gobierno municipal, estatal o federal.  
SC: Sociedad civil: Todas aquellas personas que no representan ni pertenecen a los gobiernos municipales, estatales o federales.

# COLTARDO



**CONANP**  
CONSEJO NACIONAL  
DE ANIMALES  
NATURALES  
PROTEGIDOS  
MEXICANA GOVERNADA  
POR LA LEY FEDERAL DE PROTECCIÓN  
DE LOS RECURSOS NATURALES

UDC 62-50

65-15369-100



[illegible]

1 H: HOMBRÉS  
2 M: MUJERES

RE: MURKERS

SP: Sector público. Todas aquellas personas que representen o participen en alguna dependencia de gobierno municipal, estatal o federal.  
SC: Sociedad civil. Todas aquellas personas que no representen ni participen en los gobiernos municipales, estatales o federales.

**COTELABO**



COTEJADO





COTEJADO



DIRECCIÓN REGIONAL PENÍNSULA DE YUCATÁN Y CARIBE MEXICANO  
Quintana Roo, Yucatán y Campeche

REUNIÓN DE TRABAJO DEL PROCESO DE CONSULTA DE LA PROPUESTA DE ÁREA  
NATURAL PROTEGIDA DENOMINADA  
"RESERVA DE LA BIOSFERA CARIBE MEXICANO"

SECTOR: ACADEMICO (CICY - Unidad de Ciencias del Agua)

EN LA CIUDAD DE CANCÚN, MUNICIPIO DE BENITO JUÁREZ, ESTADO DE QUINTANA ROO, SIENDO LAS 12:40 HORAS DEL DÍA 23 DE MAYO DE 2016, EN PRESENCIA DEL SECTOR ACADEMICO, ESPECIFICAMENTE DE LA COMUNIDAD ACADÉMICA DE LA UNIVERSIDAD DEL CARIBE, SE DIO INICIO A LA REUNIÓN INFORMATIVA PARA PRESENTAR EL PROYECTO DE ÁREA NATURAL PROTEGIDA DENOMINADA "RESERVA DE LA BIOSFERA CARIBE MEXICANO"; DERIVADO DEL "AVISO POR EL QUE SE INFORMA AL PÚBLICO EN GENERAL QUE ESTÁ A SU DISPOSICIÓN EL ESTUDIO REALIZADO PARA JUSTIFICAR LA EXPEDICIÓN DEL DECRETO POR EL QUE SE PRETENDE DECLARAR COMO ÁREA NATURAL PROTEGIDA CON EL CARÁCTER DE RESERVA DE LA BIOSFERA A LA REGIÓN CONOCIDA COMO CARIBE MEXICANO, CONSISTENTE EN UNA PORCIÓN TERRESTRE, ASÍ COMO LA PARTE COSTERA Y MARINA FRENTE A LOS MUNICIPIOS DE LÁZARO CÁRDENAS, ISLA MUJERES Y BENITO JUÁREZ; LA PORCIÓN COSTERA COLINDANTE CON EL LÍMITE ESTE DEL PARQUE NACIONAL TULUM Y LA PORCIÓN MARINA FRENTE A LOS MUNICIPIOS DE PUERTO MORELOS, TULUM, SOLIDARIDAD Y COZUMEL, Y LA UBICADA AL ESTE DE LAS RESERVAS DE LA BIOSFERA SIANKA'AN Y ARRECIFES DE SIANKA'AN FRENTE AL MUNICIPIO DE FELIPE CARRILLO PUERTO; POR ÚLTIMO LA PORCIÓN MARINA FRENTE A LOS MUNICIPIOS DE BACALAR Y OTHÓN P. BLANCO, TODOS EN EL ESTADO DE QUINTANA ROO, CON UNA SUPERFICIE TOTAL DE 5,662,859.1 HECTÁREAS, CON UNA SUPERFICIE MARINA DE 5,546,075.3 HECTÁREAS Y UNA SUPERFICIE TERRESTRE DE 116,783.8 HECTÁREAS", PUBLICADO EN EL DIARIO OFICIAL DE LA FEDERACIÓN DE 22 DE ABRIL DEL PRESENTE AÑO.

DURANTE EL PROCESO DE LA REUNION SE TRATARON LOS SIGUIENTES TEMAS:

- BIENVENIDA Y PRESENTACIÓN DE LA PROPUESTA DE ANP "RB CARIBE MEXICANO" POR PARTE DEL DIRECTOR REGIONAL PENÍNSULA DE YUCATÁN (CONANP);
- PARTICIPACIÓN Y COMENTARIOS DE LOS ASISTENTES;
- CONCLUSIONES.

DESARROLLO DE LA REUNIÓN

El Director Regional de Península de Yucatán y Caribe Mexicano (CONANP), presentó la propuesta de Área Natural Protegida "Reserva de la Biosfera Caribe Mexicano". A continuación los participantes emitieron sus inquietudes, dudas, comentarios y propuestas, las cuales fueron contestadas en plenaria.

El sector manifestó observaciones que abarcan los siguientes temas:

- 1.-La pertinencia de agregar zonas núcleo adicionales como la Bahía de Chetumal y el cinturón continental de la Laguna Chachmochuch que son ecosistemas sensibles y de importancia ecológica.
- 2.-Es importante asegurar la operatividad, las condiciones de vigilancia y el financiamiento para una ANP de estas dimensiones.



DIRECCIÓN REGIONAL PENÍNSULA DE YUCATÁN Y CARIBE MEXICANO  
Quintana Roo, Yucatán y Campeche

REUNIÓN DE TRABAJO DEL PROCESO DE CONSULTA DE LA PROPUESTA DE AREA  
NATURAL PROTEGIDA DENOMINADA  
"RESERVA DE LA BIOSFERA CARIBE MEXICANO"

SECTOR: ACADEMICO (CICY - Unidad de Ciencias del Agua)

3. Trabajar conjuntamente para establecer el polígono de la Reserva Geohidrológica de tal forma que se asegure la conectividad de las áreas.
4. Se requiere establecer mecanismos de coordinación interinstitucional efectivos y corresponsabilidad para que cada dependencia de acuerdo con sus atribuciones intervenga en beneficio de la conservación de recursos naturales.

CONCLUSIONES

1. En lo general les parece una propuesta interesante y necesaria, y en caso de decretarse la Reserva, se tendrá que tomar en cuenta los puntos anteriormente señalados.
2. Existe disposición por parte de la institución para colaborar con la CONANP para proveer de la información técnica que justifique el establecimiento del área protegida, así como para establecer medidas de manejo adaptativo de la RBCM.
3. Solicita a la CONANP que continúe la participación del CICY en las siguientes fases posteriores a la declaratoria de la Reserva, tales como el Programa de Manejo, monitoreo, investigación, entre otros.
4. Por parte del Director Regional, se hizo hincapié en que el proceso se realizará de forma participativa, incluyendo y tomando en cuenta las opiniones de los diferentes sectores, se realizó la atenta petición al sector académico de hacer llegar por escrito sus opiniones, así como el envío de información que pueda enriquecer técnicamente la propuesta.
5. Por parte de la CONANP se hace una atenta invitación para participar en el taller de trabajo que se realizará el próximo 2 de Junio en las instalaciones de la UNAM-Puerto Morelos.

NO HABIENDO OTRO ASUNTO QUE TRATAR, SE DA POR CONCLUIDA LA PRESENTE REUNIÓN DE TRABAJO, SIENDO LAS 14:50 HRAS DEL MISMO DÍA DE SU ELABORACIÓN, FIRMANDO AL MARGEN Y ALCANCE LOS QUE EN ELLA INTERVINIERON.

Dra Rosa Ma Leal B  
Directora de la  
Unidad de Ciencias  
del Agua  
CICY







## DIRECCIÓN REGIONAL PENÍNSULA DE YUCATÁN Y CARIBE MEXICANO

(Quintana Roo, Yucatán y Campeche)

REUNIÓN DE TRABAJO DEL PROCESO DE CONSULTA DE LA PROPUESTA DE ÁREA  
NATURAL PROTEGIDA DENOMINADA  
"RESERVA DE LA BIOSFERA CARIBE MEXICANO"

## SECTOR: ACADEMICO (CICY – Unidad de Ciencias del Agua)

EN LA CIUDAD DE CANCÚN, MUNICIPIO DE BENITO JUÁREZ, ESTADO DE QUINTANA ROO, SIENDO LAS 12:40 HORAS DEL DÍA 23 DE MAYO DE 2016 EN PRESENCIA DEL SECTOR ACADEMICO, ESPECIFICAMENTE DE LA COMUNIDAD ACADEMICA DE LA UNIVERSIDAD DEL CARIBE, SE DIO INICIO A LA REUNIÓN INFORMATIVA PARA PRESENTAR EL PROYECTO DE ÁREA NATURAL PROTEGIDA DENOMINADA "RESERVA DE LA BIOSFERA CARIBE MEXICANO"; DERIVADO DEL "AVISO POR EL QUE SE INFORMA AL PÚBLICO EN GENERAL QUE ESTÁ A SU DISPOSICIÓN EL ESTUDIO REALIZADO PARA JUSTIFICAR LA EXPEDICIÓN DEL DECRETO POR EL QUE SE PRETENDE DECLARAR COMO ÁREA NATURAL PROTEGIDA CON EL CARÁCTER DE RESERVA DE LA BIOSFERA A LA REGIÓN CONOCIDA COMO CARIBE MEXICANO, CONSISTENTE EN UNA PORCIÓN TERRESTRE, ASÍ COMO LA PARTE COSTERA Y MARINA FRENTE A LOS MUNICIPIOS DE LÁZARO CÁRDENAS, ISLA MUJERES Y BENITO JUÁREZ; LA PORCIÓN COSTERA COLINDANTE CON EL LÍMITE ESTE DEL PARQUE NACIONAL TULUM Y LA PORCIÓN MARINA FRENTE A LOS MUNICIPIOS DE PUERTO MORELOS, TULUM, SOLIDARIDAD Y COZUMEL, Y LA UBICADA AL ESTE DE LAS RESERVAS DE LA BIOSFERA SIAN KA'AN Y ARRECIFES DE SIAN KA'AN FRENTE AL MUNICIPIO DE FELIPE CARRILLO PUERTO; POR ÚLTIMO LA PORCIÓN MARINA FRENTE A LOS MUNICIPIOS DE BACALAR Y OTHÓN P. BLANCO, TODOS EN EL ESTADO DE QUINTANA ROO, CON UNA SUPERFICIE TOTAL DE 5,662,859.1 HECTÁREAS, CON UNA SUPERFICIE MARINA DE 5,546,075.3 HECTÁREAS Y UNA SUPERFICIE TERRESTRE DE 116,783.8 HECTÁREAS", PUBLICADO EN EL DIARIO OFICIAL DE LA FEDERACIÓN EL 22 DE ABRIL DEL PRESENTE AÑO.

DURANTE EL PROCESO DE LA REUNION SE TRATARON LOS SIGUIENTES TEMAS:

- BIENVENIDA Y PRESENTACIÓN DE LA PROPUESTA DE ANP "RB CARIBE MEXICANO" POR PARTE DEL DIRECTOR REGIONAL PENÍNSULA DE YUCATÁN (CONANP);
- PARTICIPACIÓN Y COMENTARIOS DE LOS ASISTENTES;
- CONCLUSIONES.

## DESARROLLO DE LA REUNIÓN

El Director Regional de Península de Yucatán y Caribe Mexicano (CONANP), presentó la propuesta de Área Natural Protegida "Reserva de la Biosfera Caribe Mexicano". A continuación los participantes emitieron sus inquietudes, dudas, comentarios y propuestas, las cuales fueron contestadas en plenaria.

El sector manifestó observaciones que abarcan los siguientes temas:

- 1.-La pertinencia de agregar zonas núcleo adicionales como la Bahía de Chetumal y el cinturón continental de la Laguna Chachmochuch que son ecosistemas sensibles y de importancia ecológica.
- 2.-Es importante asegurar la operatividad, las condiciones de vigilancia y el financiamiento para una ANP de estas dimensiones.







## DIRECCIÓN REGIONAL PENÍNSULA DE YUCATÁN Y CARIBE MEXICANO

Quintana Roo, Yucatán y Campeche

REUNIÓN DE TRABAJO DEL PROCESO DE CONSULTA DE LA PROPUESTA DE AREA  
NATURAL PROTEGIDA DENOMINADA  
"RESERVA DE LA BIOSFERA CARIBE MEXICANO"

## SECTOR: ACADEMICO (CICY – Unidad de Ciencias del Agua)

3. Trabajar conjuntamente para establecer el polígono de la Reserva Geohidrológica de tal forma que se asegure la conectividad de las áreas.
4. Se requiere establecer mecanismos de coordinación interinstitucional efectivos y corresponsabilidad para que cada dependencia de acuerdo con sus atribuciones intervenga en beneficio de la conservación de los recursos naturales.

## CONCLUSIONES

1. En lo general les parece una propuesta interesante y en caso de decretarse la Reserva se tendrá que tomar en cuenta los puntos anteriormente señalados.
2. Por parte del Director Regional, se hizo hincapié en que el proceso se realizará de forma participativa, incluyendo y tomando en cuenta las opiniones de los diferentes sectores, se realizó la atenta petición al sector académico de hacer llegar por escrito sus opiniones, así como el envío de información que pueda enriquecer técnicamente la propuesta.

Autor	Comentario, duda, inquietud	Respuesta de la CONANP
Dr. Adán Gaballero Naturales Regional de	<ol style="list-style-type: none"> <li>1. Porque no se está pensando abarcar Bahía Chetumal, Río Uach ya es muy importante conservar esos ecosistemas.</li> <li>2. Habría una posibilidad de que se abarcara todo el SAM, incluyendo las porciones de otros países.</li> </ol>	<ol style="list-style-type: none"> <li>2. En el caso de México se está trabajando para conservar el SAM, y tmb se están generando proyectos con los otros países, por ejemplo: Proyecto Selva Maya (Reserva trinacional), Proyecto MAR-2R (conservación del SAM con los demás países)</li> </ol>
Dra. Laura	<ol style="list-style-type: none"> <li>1. Hay un traslape con la Reserva Geohidrológica?</li> <li>2. Que pasa con la zona que quedaría sin protección entre la Reserva geohidrológica y la Reserva Caribe Mexicano</li> <li>3. Cuál es la razón de incluir Xcacei-Xcacecito si ya es un sitio Ramsar y ANP Estatal.</li> <li>4. Especifica que en el Artículo 41 de la Ley de Hidrocarburos no habla de la explotación así que se tendría que asegurar que la</li> </ol>	<ol style="list-style-type: none"> <li>1. Si nos pueden hacer llegar la poligonal para hacer el ejercicio</li> <li>2. Se está trabajando con organismos internacionales para que nos apoyen y se fortalezcan las zonas que quedan fuera de las ANPS</li> <li>3. El marco jurídico de los sitios RAMSAR es limitado, además las ANPs estatales no tienen atribuciones en la parte marina.</li> </ol>

Página 2 de 4



000114







## DIRECCIÓN REGIONAL PENÍNSULA DE YUCATÁN Y CARIBE MEXICANO

Quintana Roo, Yucatán y Campeche

REUNIÓN DE TRABAJO DEL PROCESO DE CONSULTA DE LA PROPUESTA DE ÁREA  
NATURAL PROTEGIDA DENOMINADA  
"RESERVA DE LA BIOSFERA CARIBE MEXICANO"

## SECTOR: ACADEMICO (CICY – Unidad de Ciencias del Agua)

	<p>explotación no se haga dentro de la Reserva una vez decretada.</p> <p>5. Se ha trabajado en CONACY para que emitan fondos especiales para atender las investigaciones en esta ANP.</p>	
Dr. Antonio Almazán	<p>1. Hay alguna posibilidad de incluir el cinturón continental de la Laguna Chachmochuch (zona costera-terrestre) ya que los nuevos asentamientos tanto regulares como irregulares emiten una gran cantidad de materia orgánica.</p> <p>2. La regulación de los vertimientos de agua en la costa ha existido siempre, no tendría que haber una Reserva para que se asegure el cumplimiento, sobretodo porque la CONANP no tiene atribuciones para regular las descargas si no CONAGUA</p>	<p>1. Se solicita que se haga la propuesta con la información técnica que la sustente.</p> <p>2. La CONANP tiene que trabajar en coordinación con otras instancias y sumar atribuciones, el ANP no viene a resolver todas las broncas, lo que necesitamos es poner un marco de desarrollo. En el PM se tiene que poner los mecanismos de corresponsabilidad con las otras instituciones.</p>
Dr. Camisa azul junto a Tania	<p>1. Que se plantea hacer para vigilar y manejar un ANP tan grande, tomando en cuenta que las ANPs que actualmente se encuentran no tienen recursos.</p> <p>2. Qué va a pasar con los hoteleros que colindan con el ANP.</p> <p>3. Se va a permitir la explotación y exploración minera.</p>	<p>1. Mecanismos: Reforma de cobro de derecho, trabajo en impacto presupuestal, recursos internacionales.</p> <p>2. La mayor presión de la Reserva es en Playa del Carmen, ya que en el resto de la costa ya colindan con ANPs existente. Se va a trabajar con todos los sectores y no se va a imponer nada, se tiene que llegar a acuerdos.</p> <p>3. Quedaría prohibido.</p>
Rosa	<p>1. La reserva solo excluiría la extracción o la explotación, sin</p>	<p>1. No lo garantizaría al 100% pero si se reduciría el riesgo, además</p>



SIN TEXTO







## DIRECCIÓN REGIONAL PENÍNSULA DE YUCATÁN Y CARIBE MEXICANO

Quintana Roo, Yucatán y Campeche

REUNIÓN DE TRABAJO DEL PROCESO DE CONSULTA DE LA PROPUESTA DE AREA  
NATURAL PROTEGIDA DENOMINADA  
"RESERVA DE LA BIOSFERA CARIBE MEXICANO"

## SECTOR: ACADEMICO (CICY – Unidad de Ciencias del Agua)

	embargo no se podría prohibir el tránsito, por lo que aunque se pusieran nuevas normativas no garantizaría que no se de un derrame.	se trabajaría para enriquecer las cartas de navegación para evitar los encallamientos.
Estudiantes	<ol style="list-style-type: none"> <li>1. Cómo se haría la vigilancia en la zona marina, teniendo en cuenta la lejanía de la zona marina.</li> <li>2. Se ha considerado utilizar un sistema de monitoreo utilizando la tecnología como drones que facilite la vigilancia y el monitoreo.</li> <li>3. Se podría anexar como zona núcleo las zonas de agregación de peces frente a xcalak.</li> <li>4. Que va a pasar con el futuro desarrollo de Isla Blanca</li> </ol>	<ol style="list-style-type: none"> <li>1. La mayoría de las actividades se dan en la zona de costa.</li> <li>2. Si, de hecho ya se están utilizando los drones en Xcalak, que además de ser más económicos son mas seguros.</li> <li>4. Lo que se esta considerando es que en la zona de influencia se trabaje en el mismo sentido y con correponsabilidad</li> </ol>

NO HABIENDO OTRO ASUNTO QUE TRATAR, SE DA POR CONCLUIDA LA PRESENTE REUNIÓN DE TRABAJO, SIENDO LAS 12:00 HRAS DEL MISMO DÍA DE SU ELABORACIÓN, FIRMANDO AL MARGEN Y ALCANCE LOS QUE EN ELLA INTERVINIERON.



SIN TEXTO



Secretaría de  
y Recursos



## DIRECCIÓN REGIONAL PENÍNSULA DE YUCATÁN Y CARIBE MEXICANO

Quintana Roo, Yucatán y Campeche

REUNIÓN DE TRABAJO DEL PROCESO DE CONSULTA DE LA PROPUESTA DE AREA  
NATURAL PROTEGIDA DENOMINADA  
"RESERVA DE LA BIOSFERA CARIBE MEXICANO"

## SECTOR: ACADEMICO (CICY – Unidad de Ciencias del Agua)

EN LA CIUDAD DE CANCÚN, MUNICIPIO DE BENITO JUÁREZ, ESTADO DE QUINTANA ROO, SIENDO LAS 12:40 HORAS DEL DÍA 23 DE MAYO DE 2016, EN PRESENCIA DEL SECTOR ACADEMICO, ESPECIFICAMENTE DE LA COMUNIDAD ACADÉMICA DE LA UNIVERSIDAD DEL CARIBE, SE DIO INICIO A LA REUNIÓN INFORMATIVA PARA PRESENTAR EL PROYECTO DE ÁREA NATURAL PROTEGIDA DENOMINADA "RESERVA DE LA BIOSFERA CARIBE MEXICANO"; DERIVADO DEL "AVISO POR EL QUE SE INFORMA AL PÚBLICO EN GENERAL QUE ESTÁ A SU DISPOSICIÓN EL ESTUDIO REALIZADO PARA JUSTIFICAR LA EXPEDICIÓN DEL DECRETO POR EL QUE SE PRETENDE DECLARAR COMO ÁREA NATURAL PROTEGIDA CON EL CARÁCTER DE RESERVA DE LA BIOSFERA A LA REGIÓN CONOCIDA COMO CARIBE MEXICANO, CONSISTENTE EN UNA PORCIÓN TERRESTRE, ASÍ COMO LA PARTE COSTERA Y MARINA FRENTE A LOS MUNICIPIOS DE LÁZARO CÁRDENAS, ISLA MUJERES Y BENITO JUÁREZ; LA PORCIÓN COSTERA COLINDANTE CON EL LÍMITE ESTE DEL PARQUE NACIONAL TULUM Y LA PORCIÓN MARINA FRENTE A LOS MUNICIPIOS DE PUERTO MORELOS, TULUM, SOLIDARIDAD Y COZUMEL, Y LA UBICADA AL ESTE DE LAS RESERVAS DE LA BIOSFERA SIAN KA'AN Y ARRECIFES DE SIAN KA'AN, FRENTE AL MUNICIPIO DE FELIPE CARRILLO PUERTO; POR ÚLTIMO LA PORCIÓN MARINA FRENTE A LOS MUNICIPIOS DE BACALAR Y OTHÓN P. BLANCO, TODOS EN EL ESTADO DE QUINTANA ROO, CON UNA SUPERFICIE TOTAL DE 5,662,859.1 HECTÁREAS; CON UNA SUPERFICIE MARINA DE 5,546,075.3 HECTÁREAS Y UNA SUPERFICIE TERRESTRE DE 116,783.8 HECTÁREAS", PUBLICADO EN EL DIARIO OFICIAL DE LA FEDERACIÓN EL 22 DE ABRIL DEL PRESENTE AÑO.

DURANTE EL PROCESO DE LA REUNION SE TRATARON LOS SIGUIENTES TEMAS:

- BIENVENIDA Y PRESENTACION DE LA PROPUESTA DE ANP "RB CARIBE MEXICANO" POR PARTE DEL DIRECTOR REGIONAL PENÍNSULA DE YUCATÁN (CONANP);
- PARTICIPACIÓN Y COMENTARIOS DE LOS ASISTENTES;
- CONCLUSIONES.

## DESARROLLO DE LA REUNIÓN

El Director Regional de Península de Yucatán y Caribe Mexicano (CONANP), presentó la propuesta de Área Natural Protegida "Reserva de la Biosfera Caribe Mexicano". A continuación los participantes emitieron sus inquietudes, dudas, comentarios y propuestas, las cuales fueron contestadas en plenaria.

El sector manifestó observaciones que abarcan los siguientes temas:

- 1.-La pertinencia de agregar zonas núcleo adicionales como la Bahía de Chetumal y el cinturón continental de la Laguna Chachmochuch que son ecosistemas sensibles y de importancia ecológica.
- 2.-Es importante asegurar la operatividad, las condiciones de vigilancia y el financiamiento para una ANP de estas dimensiones.





SINTEXTC



Secretaría  
y Relaciones  
Exteriores



## DIRECCIÓN REGIONAL PENÍNSULA DE YUCATÁN Y CARIBE MEXICANO

Quintana Roo, Yucatán y Campeche

REUNIÓN DE TRABAJO DEL PROCESO DE CONSULTA DE LA PROPUESTA DE AREA  
NATURAL PROTEGIDA DENOMINADA  
"RESERVA DE LA BIOSFERA CARIBE MEXICANO"

## SECTOR: ACADEMICO (CICY – Unidad de Ciencias del Agua)

3. Trabajar conjuntamente para establecer el polígono de la Reserva Geohidrológica de tal forma que se asegure la conectividad de las áreas.
4. Se requiere establecer mecanismos de coordinación interinstitucional efectivos y corresponsabilidad para que cada dependencia de acuerdo con sus atribuciones intervenga en beneficio de la conservación de los recursos naturales.

## CONCLUSIONES

1. En lo general les parece una propuesta interesante y necesaria, y en caso de decretarse la Reserva, se tendrá que tomar en cuenta los puntos anteriormente señalados.
2. Existe disposición por parte de la institución para colaborar con la CONANP para proveer de la información técnica que justifique el establecimiento del área protegida, así como para establecer medidas de manejo adaptativo de la RBCM.
3. Solicita a la CONANP que continúe la participación del CICY en las siguientes fases posteriores a la declaratoria de la Reserva, tales como el Programa de Manejo, monitoreo, investigación, entre otros.
4. Por parte del Director Regional, se hizo hincapié en que el proceso se realizará de forma participativa, incluyendo y tomando en cuenta las opiniones de los diferentes sectores, se realizó la atenta petición al sector académico de hacer llegar por escrito sus opiniones, así como el envío de información que pueda enriquecer técnicamente la propuesta.
5. Por parte de la CONANP se hace una atenta invitación para participar en el taller de trabajo que se realizará el próximo 2 de Junio en las instalaciones de la UNAM-Puerto Morelos.

NO HABIENDO OTRO ASUNTO QUE TRATAR, SE DA POR CONCLUIDA LA PRESENTE REUNIÓN DE TRABAJO, SIENDO LAS 14:50 HRAS DEL MISMO DÍA DE SU ELABORACIÓN, FIRMANDO AL MARGEN Y ALCANCE LOS QUE EN ELLA INTERVINIERON.



SINTEXTO





FECHA: 24-05-16  
SECTOR: Universidad del Caribe  
LUGAR: Universidad del Caribe

LUGAR: Universidad del Caribe

LISTA DE ASISTENCIA

Núm	Nombre	Marque con una X			Nombre del pueblo indígena	Organización, institución o dependencia	Cargo	Marque con una X			Correo electrónico y teléfono (con clave lada)	Firma
		H	M	s 30 años				SP	SC			
1-	Ricardo Sandoval de la Rosa	✓		✓		Univ del Caribe	Jefe Depto				rsandoval@uic.edu.mx	R Sandoval
2-	Hilario López Garachaway			✓		Univ. del Caribe Suroccidental					hlopez@univcaribe.mx	Hilario López
3-	Tirso Ordaz	✓		✓		Universidad del Caribe					tirso.ordaz@univcaribe.mx	Tirso Ordaz
4-	María del Rosario Bravo Escobedo			✓		Dirección Regional CONANP					maria.bravo@conanp.gob.mx	María Bravo
5-	Ricardo Gómez	✓		✓		Coordinador Regional CONANP	Director				rgomez@conanp.gob.mx	Ricardo Gómez
6-	Tania Gómez Cárdenas			✓		Coordinadora Regional DRPCM	Enlace				tanagomez@conanp.gob.mx	Tania Gómez

**H. HOMERES**

SERIES  
IN HOWES

<sup>3</sup>SP: Sector público: Todas aquellas personas que representan o pertenecen a alguna dependencia de gobierno municipal, estatal o federal.

SC: Sociedad civil. Totas aquellas personas que no representan al perteneczan a los gobiernos municipales, estatales o federal.

**SIN TEXTO**



Secretaría de  
y Recursos  
Comercio

REUNIÓN UCARIBE  
24-05-16



Radio Ambiental  
Nacional




REUNIÓN UCARIBE  
24-05-16



COTEJADO

Secretaría de  
y Rec



## DIRECCIÓN REGIONAL PENÍNSULA DE YUCATÁN Y CARIBE MEXICANO

Quintana Roo, Yucatán y Campeche

REUNIÓN DE TRABAJO DEL PROCESO DE CONSULTA DE LA PROPUESTA DE AREA  
NATURAL PROTEGIDA DENOMINADA  
"RESERVA DE LA BIOSFERA CARIBE MEXICANO"

SECTOR: ACADEMICO (Universidad del Caribe)

EN LA CIUDAD DE CANCÚN, MUNICIPIO DE BENITO JUÁREZ, ESTADO DE QUINTANA ROO, SIENDO LAS 10:00 HORAS DEL DÍA 24 DE MAYO DE 2016, EN PRESENCIA DEL SECTOR ACADEMICO, ESPECIFICAMENTE DE LA COMUNIDAD ACADÉMICA DE LA UNIVERSIDAD DEL CARIBE, SE DIO INICIO A LA REUNIÓN INFORMATIVA PARA PRESENTAR EL PROYECTO DE ÁREA NATURAL PROTEGIDA DENOMINADA "RESERVA DE LA BIOSFERA CARIBE MEXICANO"; DERIVADO DEL "AVISO POR EL QUE SE INFORMA AL PÚBLICO EN GENERAL QUE ESTÁ A SU DISPOSICIÓN EL ESTUDIO REALIZADO PARA JUSTIFICAR LA EXPEDICIÓN DEL DECRETO POR EL QUE SE PRETENDE DECLARAR COMO ÁREA NATURAL PROTEGIDA CON EL CARÁCTER DE RESERVA DE LA BIOSFERA A LA REGIÓN CONOCIDA COMO CARIBE MEXICANO, CONSISTENTE EN UNA PORCIÓN TERRESTRE, ASÍ COMO LA PARTE COSTERA Y MARINA FRENTE A LOS MUNICIPIOS DE LÁZARO CÁRDENAS, ISLA MUJERES Y BENITO JUÁREZ; LA PORCIÓN COSTERA COLINDANTE CON EL LÍMITE ESTE DEL PARQUE NACIONAL TULUM Y LA PORCIÓN MARINA FRENTE A LOS MUNICIPIOS DE PUERTO MORELOS, TULUM, SOLIDARIDAD Y COZUMEL, Y LA UBICADA AL ESTE DE LAS RESERVAS DE LA BIOSFERA SIAN KA'AN Y ARRECIFES DE SIAN KA'AN, FRENTE AL MUNICIPIO DE FELIPE CARRILLO PUERTO; POR ÚLTIMO LA PORCIÓN MARINA FRENTE A LOS MUNICIPIOS DE BACALAR Y OTHÓN P. BLANCO, TODOS EN EL ESTADO DE QUINTANA ROO, CON UNA SUPERFICIE TOTAL DE 5,662,859.1 HECTÁREAS; CON UNA SUPERFICIE MARINA DE 3,546,075.3 HECTÁREAS Y UNA SUPERFICIE TERRESTRE DE 116,783.8 HECTÁREAS", PUBLICADO EN EL DIARIO OFICIAL DE LA FEDERACIÓN EL 22 DE ABRIL DEL PRESENTE AÑO.

DURANTE EL PROCESO DE LA REUNION SE TRATARON LOS SIGUIENTES TEMAS:

- BIENVENIDA Y PRESENTACIÓN DE LA PROPUESTA DE ANP "RB CARIBE MEXICANO" POR PARTE DEL DIRECTOR REGIONAL PENÍNSULA DE YUCATÁN (CONANP);
- PARTICIPACIÓN Y COMENTARIOS DE LOS ASISTENTES;
- CONCLUSIONES.

## CONCLUSIONES

1. En lo general les parece una propuesta interesante. Se tendrá que contar con la mayor información posible para sustentar las decisiones que se tomen para su manejo. De igual forma, se comentó la importancia de difundir la propuesta entre los diferentes sectores a fin de enriquecer la misma y lograr alianzas que permitan su implementación.
2. Existe el interés de conocer la ubicación de la Universidad del Caribe respecto a la poligonal de la Reserva, con el objetivo de encontrar esquemas de coadministración en lo referente a la Laguna de Chachmochuch.

Página 1 de 2

Calle Venado No. 71, Retorno 8, Supermanzana 20, Manzana 18, Código Postal 77500, Cancún, Municipio de Benito Juárez, Quintana Roo

Tels: (998) 8 87 19 97 y 8 92 14 13 [www.conanp.cob.mx](http://www.conanp.cob.mx), [regiondeyuc@conanp.cob.mx](mailto:regiondeyuc@conanp.cob.mx)

000121



## DIRECCIÓN REGIONAL PENÍNSULA DE YUCATÁN Y CARIBE MEXICANO

Quintana Roo, Yucatán y Campeche

REUNIÓN DE TRABAJO DEL PROCESO DE CONSULTA DE LA PROPUESTA DE AREA  
NATURAL PROTEGIDA DENOMINADA  
"RESERVA DE LA BIOSFERA CARIBE MEXICANO"

SECTOR: ACADEMICO (Universidad del Caribe)

3. Por parte del Director Regional, se hizo hincapié en que el proceso se realizará de forma participativa, incluyendo y tomando en cuenta las opiniones de los diferentes sectores, se realizó la atenta petición al sector académico de hacer llegar por escrito sus opiniones, así como el envío de información que pueda enriquecer técnicamente la propuesta.

NO HABIENDO OTRO ASUNTO QUE TRATAR, SE DA POR CONCLUIDA LA PRESENTE REUNIÓN DE TRABAJO, SIENDO LAS 12:00 HRAS DEL MISMO DÍA DE SU ELABORACIÓN, FIRMANDO AL MARGEN Y ALCANCE LOS QUE EN ELLA INTERVINIERON.

COTEJADO

Secretari  
y c





## DIRECCIÓN REGIONAL PENÍNSULA DE YUCATÁN Y CARIBE MEXICANO

Quintana Roo, Yucatán y Campeche

REUNIÓN DE TRABAJO DEL PROCESO DE CONSULTA DE LA PROPUESTA DE AREA  
NATURAL PROTEGIDA DENOMINADA  
"RESERVA DE LA BIOSFERA CARIBE MEXICANO"

## SECTOR: ACADEMICO (Universidad del Caribe)

EN LA CIUDAD DE CANCÚN, MUNICIPIO DE BENITO JUÁREZ, ESTADO DE QUINTANA ROO, SIENDO LAS 10:00 HORAS DEL DÍA 24 DE MAYO DE 2016, EN PRESENCIA DEL SECTOR ACADEMICO, ESPECIFICAMENTE DE LA COMUNIDAD ACADÉMICA DE LA UNIVERSIDAD DEL CARIBE, SE DIO INICIO A LA REUNIÓN INFORMATIVA PARA PRESENTAR EL PROYECTO DE ÁREA NATURAL PROTEGIDA DENOMINADA "RESERVA DE LA BIOSFERA CARIBE MEXICANO"; DERIVADO DEL "AVISO POR EL QUE SE INFORMA AL PÚBLICO EN GENERAL QUE ESTÁ A SU DISPOSICIÓN EL ESTUDIO REALIZADO PARA JUSTIFICAR LA EXPEDICIÓN DEL DECRETO POR EL QUE SE PRETENDE DECLARAR COMO ÁREA NATURAL PROTEGIDA CON EL CARÁCTER DE RESERVA DE LA BIOSFERA A LA REGIÓN CONOCIDA COMO CARIBE MEXICANO, CONSISTENTE EN UNA PORCIÓN TERRESTRE, ASÍ COMO LA PARTE COSTERA Y MARINA FRENTE A LOS MUNICIPIOS DE LÁZARO CÁRDENAS, ISLA MUJERES Y BENITO JUÁREZ; LA PORCIÓN COSTERA COLINDANTE CON EL LÍMITE ESTE DEL PARQUE NACIONAL TULUM Y LA PORCIÓN MARINA FRENTE A LOS MUNICIPIOS DE PUERTO MORELOS, TULUM, SOLIDARIDAD Y COZUMEL, Y LA UBICADA AL ESTE DE LAS RESERVAS DE LA BIOSFERA SIAN KA'AN Y ARRECIFES DE SIAN KA'AN, FRENTE AL MUNICIPIO DE FELIPE CARRILLO PUERTO; POR ÚLTIMO LA PORCIÓN MARINA FRENTE A LOS MUNICIPIOS DE BACALAR Y OTHÓN P. BLANCO, TODOS EN EL ESTADO DE QUINTANA ROO, CON UNA SUPERFICIE TOTAL DE 5,662,859.1 HECTÁREAS; CON UNA SUPERFICIE MARINA DE 5,546,075.3 HECTÁREAS Y UNA SUPERFICIE TERRESTRE DE 116,783.8 HECTÁREAS"; PUBLICADO EN EL DIARIO OFICIAL DE LA FEDERACIÓN EL 22 DE ABRIL DEL PRESENTE AÑO.

DURANTE EL PROCESO DE LA REUNION SE TRATARON LOS SIGUIENTES TEMAS:

- BIENVENIDA Y PRESENTACIÓN DE LA PROPUESTA DE ANP "RB CARIBE MEXICANO" POR PARTE DEL DIRECTOR REGIONAL PENÍNSULA DE YUCATÁN (CONANP);
- PARTICIPACIÓN Y COMENTARIOS DE LOS ASISTENTES;
- CONCLUSIONES.

## CONCLUSIONES

1. En lo general les parece una propuesta interesante. Se tendrá que contar con la mayor información posible para sustentar las decisiones que se tomen para su manejo. De igual forma, se comentó la importancia de difundir la propuesta entre los diferentes sectores a fin de enriquecer la misma y lograr alianzas que permitan su implementación.
2. Existe el interés de conocer la ubicación de la Universidad del Caribe respecto a la poligonal de la Reserva, con el objetivo de encontrar esquemas de coadministración en lo referente a la Laguna de Chachmochuch.





## DIRECCIÓN REGIONAL PENÍNSULA DE YUCATÁN Y CARIBE MEXICANO

Quintana Roo, Yucatán y Campeche

REUNIÓN DE TRABAJO DEL PROCESO DE CONSULTA DE LA PROPUESTA DE AREA  
NATURAL PROTEGIDA DENOMINADA  
"RESERVA DE LA BIOSFERA CARIBE MEXICANO"

SECTOR: ACADEMICO (Universidad del Caribe)

3. Por parte del Director Regional, se hizo hincapié en que el proceso se realizará de forma participativa, incluyendo y tomando en cuenta las opiniones de los diferentes sectores, se realizó la atenta petición al sector académico de hacer llegar por escrito sus opiniones, así como el envío de información que pueda enriquecer técnicamente la propuesta.

NO HABIENDO OTRO ASUNTO QUE TRATAR, SE DA POR CONCLUIDA LA PRESENTE REUNIÓN DE TRABAJO, SIENDO LAS 12:00 HRAS DEL MISMO DÍA DE SU ELABORACIÓN, FIRMANDO AL MARGEN Y ALCANCE LOS QUE EN ELLA INTERVINIERON.

COTEJADO





## DIRECCIÓN REGIONAL PENÍNSULA DE YUCATÁN Y CARIBE MEXICANO

Quintana Roo, Yucatán y Campeche

REUNIÓN DE TRABAJO DEL PROCESO DE CONSULTA DE LA PROPUESTA DE ÁREA  
NATURAL PROTEGIDA DENOMINADA  
"RESERVA DE LA BIOSFERA CARIBE MEXICANO"

## SECTOR: ACADEMICO (Universidad del Caribe)

EN LA CIUDAD DE CANCÚN, MUNICIPIO DE BENITO JUÁREZ, ESTADO DE QUINTANA ROO, SIENDO LAS 10:00 HORAS DEL DÍA 24 DE MAYO DE 2016, EN PRESENCIA DEL SECTOR ACADEMICO, ESPECIFICAMENTE DE LA COMUNIDAD ACADEMICA DE LA UNIVERSIDAD DEL CARIBE, SE DIO INICIO A LA REUNIÓN INFORMATIVA PARA PRESENTAR EL PROYECTO DE ÁREA NATURAL PROTEGIDA DENOMINADA "RESERVA DE LA BIOSFERA CARIBE MEXICANO"; DERIVADO DEL "AVISO POR EL QUE SE INFORMA AL PÚBLICO EN GENERAL QUE ESTÁ A SU DISPOSICIÓN EL ESTUDIO REALIZADO PARA JUSTIFICAR LA EXPEDICIÓN DEL DECRETO POR EL QUE SE PRETENDE DECLARAR COMO ÁREA NATURAL PROTEGIDA CON EL CARÁCTER DE RESERVA DE LA BIOSFERA A LA REGIÓN CONOCIDA COMO CARIBE MEXICANO, CONSISTENTE EN UNA PORCIÓN TERRESTRE, ASÍ COMO LA PARTE COSTERA Y MARINA FRENTE A LOS MUNICIPIOS DE LÁZARO CÁRDENAS, ISLA MUJERES Y BENITO JUÁREZ; LA PORCIÓN COSTERA COLINDANTE CON EL LÍMITE ESTE DEL PARQUE NACIONAL TULUM Y LA PORCIÓN MARINA FRENTE A LOS MUNICIPIOS DE PUERTO MORELOS, TULUM, SOLIDARIDAD Y COZUMEL, Y LA UBICADA AL ESTE DE LAS RESERVAS DE LA BIOSFERA SIAN KA'AN Y ARRECIFES DE SIAN KA'AN, FRENTE AL MUNICIPIO DE FELIPE CARRILLO PUERTO; POR ÚLTIMO LA PORCIÓN MARINA FRENTE A LOS MUNICIPIOS DE BACALAR Y OTHÓN P. BLANCO, TODOS EN EL ESTADO DE QUINTANA ROO, CON UNA SUPERFICIE TOTAL DE 5,662,859.1 HECTÁREAS; CON UNA SUPERFICIE MARINA DE 5,546,075.3 HECTÁREAS Y UNA SUPERFICIE TERRESTRE DE 116,783.8 HECTÁREAS", PUBLICADO EN EL DIARIO OFICIAL DE LA FEDERACIÓN EL 22 DE ABRIL DEL PRESENTE AÑO.

DURANTE EL PROCESO DE LA REUNION SE TRATARON LOS SIGUIENTES TEMAS:

- BIENVENIDA Y PRESENTACIÓN DE LA PROPUESTA DE ANP "RB CARIBE MEXICANO" POR PARTE DEL DIRECTOR REGIONAL PENÍNSULA DE YUCATÁN (CONANP);
- PARTICIPACIÓN Y COMENTARIOS DE LOS ASISTENTES;
- CONCLUSIONES.

## CONCLUSIONES

1. En lo general les parece una propuesta interesante. Se tendrán que contar con la mayor información posible para sustentar las decisiones que se tomen. De igual forma, se comentó la importancia de realizar alianzas con otros sectores y trabajar de la mano con todos los que pudieran verse afectados por esta Reserva
2. Por parte del Director Regional, se hizo hincapié en que el proceso se realizará de forma participativa, incluyendo y tomando en cuenta las opiniones de los diferentes sectores, se realizó







## DIRECCIÓN REGIONAL PENÍNSULA DE YUCATÁN Y CARIBE MEXICANO

Quintana Roo, Yucatán y Campeche

REUNIÓN DE TRABAJO DEL PROCESO DE CONSULTA DE LA PROPUESTA DE AREA  
NATURAL PROTEGIDA DENOMINADA  
"RESERVA DE LA BIOSFERA CARIBE MEXICANO"

## SECTOR: ACADEMICO (Universidad del Caribe)

la atenta petición al sector académico de hacer llegar por escrito sus opiniones, así como el envío de información que pueda enriquecer técnicamente la propuesta.

Generar una reunión de trabajo en donde se realicen las adecuaciones que se crean pertinentes, a partir de los elementos técnicos que la academia pueda aportar

COTEJADO

Autor	Preguntas inquietudes	Respuesta por parte de SEMARNAT/CONANP
Rector	<ol style="list-style-type: none"> <li>Ubicación de la Universidad respecto de la Laguna Chachmochuch</li> <li>Había incertidumbre del sector empresarial de si se iban a afectar las propiedades que están en la zona terrestre.</li> <li>¿Que tanto se van a modificar las actividades económicas que ya se realizan en la zona?</li> <li>¿Qué pasaría con las actividades de cruceros? (Mahahual, Cozumel)</li> <li>Va a ser muy difícil que la actividad turística no se vea afectada, eso traería una modificación en las tarifas, incremento de los costos y precios, a lo cual se tendría que adaptar la actividad a otros clientes o nichos de oportunidad.</li> <li>Al ordenar las actividades se van a modificar las actividades, sin embargo el ordenamiento siempre trae beneficios a largo plazo.</li> <li>Hay que buscar alianzas para que este ordenamiento se vaya</li> </ol>	<ol style="list-style-type: none"> <li>Se le va a enviar un mapa para que se verifique la ubicación.</li> <li>Los cruceros, ferrys o navieras no pagarían brazalete ya que estarían en tránsito. No se restringirían las rutas de navegación, sin embargo si se estarían regulando las descargas y la velocidad. Ya se está trabajando en una propuesta para poder librar los muelles o marinas que están en el mar y sacarlos de la poligonal.</li> </ol>



## Quintana Roo, Yucatán y Campeche

## SECTOR: ACADEMICO (Universidad del Caribe)

<p>fortaleciendo ya que requiere la colaboración de varios actores.</p> <p>8. Es un proyecto muy grande y complejo, principalmente en la implementación, teniendo en cuenta las implicaciones legales y técnicas de conservación.</p> <p>9. Se requiere que haya la mayor información posible para poder sustentar la propuesta, con la complicación de que al ser un Estado tan joven hay poca información técnica.</p> <p>10.</p> <p>Medio Ambiente y Recursos Naturales Nacional de</p>	<p>1.</p> <p>1.</p> <p>1.</p>
--	-------------------------------

- La falta de mecanismos administrativos que garanticen el éxito del área natural protegida, dado que actualmente las Áreas Naturales ya establecidas no cuentan con los recursos suficientes para operar.
- Es necesario hacer compatible de las actividades que se realizan en las zonas costeras y urbanas cercanas a la Reserva, considerando un manejo de cuenca.



## DIRECCIÓN REGIONAL PENÍNSULA DE YUCATÁN Y CARIBE MEXICANO

Quintana Roo, Yucatán y Campeche

REUNIÓN DE TRABAJO DEL PROCESO DE CONSULTA DE LA PROPUESTA DE AREA  
NATURAL PROTEGIDA DENOMINADA  
"RESERVA DE LA BIOSFERA CARIBE MEXICANO"

## SECTOR: ACADEMICO (Universidad del Caribe)

- La pertinencia de verificar los polígonos de las zonas núcleo para que sean representativas y no solo protejan unas pocas especies, principalmente en lo que respecta a Xcacel-Xcacelito.  
Al ser un ANP tan grande se diluya la importancia de las áreas protegidas ya existentes
- El panorama actual de la CONANP, ya que por el reciente recorte de personal se percibe que hay un enfoque de desarticular y debilitar las áreas naturales protegidas, por lo cual preocupa que sea un área únicamente de papel.
- Se requiere mayor conectividad entre los ecosistemas terrestres y marinos, dándose un manejo de cuenca (duna costera, manglar, pastos marinos, arrecifes)
- Asegurar la operatividad y las condiciones de la vigilancia en el ANP, que no sea solo un compromiso político.
- Que los elementos técnicos que sean aportados por la academia sean utilizados e incorporados en la propuesta.

NO HABIENDO OTRO ASUNTO QUE TRATAR, SE DA POR CONCLUIDA LA PRESENTE REUNIÓN DE TRABAJO, SIENDO LAS 15:00 HRAS DEL MISMO DÍA DE SU ELABORACIÓN, FIRMANDO AL MARGEN Y ALCANCE LOS QUE EN ELLA INTERVINIERON.

Secretaría  
y Re  
C

COTEJADO







## REUNIÓN DE TRABAJO DEL PROCESO DE CONSULTA DE LA PROPUESTA DE AREA NATURAL PROTEGIDA

DENOMINADA "RESERVA DE LA BIOSFERA CARIBE MEXICANO"

SECTOR CONSERVACIÓN DE LA BIOSFERA EMPESERIAL DEL CARIBE

FECHA: 24/ MAYO/ 2012 LUGAR: ALCANUN, QUINTANA ROO

Núm	Nombre	Marque con una X		Nombre del pueblo indígena	Organización institución o dependencia	Cargo	Marque con una X		Correo electrónico y teléfono (con clave lada)	Firma
		H	M				SP	SC		
1-	Carlos Galindo Montiel	X			A.H.C.P.M.	Procurador			carlos1974@gmail.com	
2-	Elroy Peniche Ruiz	X			COPARHEX	Presidente			presidencia@coparmex.org.mx	
3-	Ricardo Herrera López	X			ANC	Presidente			presidente@nacticas.com.mx	
4-	Mario H. Pérez Quintana	X			ASOCIACIÓN NAUTICA	SECRET.			mperez@nautica.com	
5-	Marcela Setien		X		Asoc. ATC	Dira				
6-	Miguel Caba		X		Cheremí P.M. S.E.E.A.T.M.					
7-	Carlos Costanosa	X			MLLUBA	Dir. Ejec.			presidencia@mllub.com	
8-	Román de la Cruz	X			CCE	CONSEJERO			constandse@empres.com	
9-	Gerardo Frías Fregoso	X			CCE	CONSEJERO			carlos@carlos.com	
10-	Jorge Herrera Pineda	X			Asoc. Halcónes	Asesor			gerardo@valde.com	
11-	Fernando Yunes	X			AMDETA	Presidente			fernando@amde.com	
					CCE	Director			fernando@amde.com	

H: HOMBRES

M: MUJERES

SP: Sector público. Todas aquellas personas que representen a la dependencia de gobierno municipal, estatal o federal.

SC: Sociedad civil. Todas aquellas personas que no representen ni pertenezcan a los gobiernos municipales, estatales o federal.

COLEJADO



REUNIÓN DE TRABAJO DEL PROCESO DE CONSULTA DE LA PROPUESTA DE AREA NATURAL PROTEGIDA DENOMINADA "RESERVA DE LA BIOSFERA CARIBE MEXICANO"

SECTOR: CONSEJO COORDINADOR EMPRESARIAL

FECHA: 24-05-16

LUGAR: CANCUN, Q. ROO

LISTA DE ASISTENCIA

Núm	Nombre	Marque con una X			Nombre del pueblo indígena	Organización, institución o dependencia	Cargo	Marque con una X		Correo electrónico y teléfono (con clave cada)	Firma
		H	M	≤ 30 años				SP	SC		
12-	Rodrigo Constancio	X		41		AMHMA	Presidente			roconstan	
13-	Nallely Ildes Palacios		X			CONANP-DEPI	SUPERVISOR			meicon	
14-	Luis M. CAMINO VARGAS										
15-	Guillermo Gomez	X				CONANP	REGIONAL			gomez	
				</							


# 'H: HOMERES

2. **MILITARY**

SP: Sector public

<sup>49</sup>SC: Sociedad civil: Todas aquellas personas que no representen ni pertenezcan a los gobiernos municipales, estatales o federal.

REUNIÓN CCE  
24-05-16



COTIADO



REUNIÓN CCE  
24-05-16



COTEJADO



Secretaría  
y Rec  
Com



## DIRECCIÓN REGIONAL PENÍNSULA DE YUCATÁN Y CARIBE MEXICANO

Quintana Roo, Yucatán y Campeche

REUNIÓN DE TRABAJO DEL PROCESO DE CONSULTA DE LA PROPUESTA DE AREA  
NATURAL PROTEGIDA DENOMINADA  
"RESERVA DE LA BIOSFERA CARIBE MEXICANO"

## SECTOR: CONSEJO COORDINADOR EMPRESARIAL DEL CARIBE

EN LA CIUDAD DE CANCÚN, MUNICIPIO DE BENITO JUÁREZ, ESTADO DE QUINTANA ROO, SIENDO LAS 15:00 HORAS DEL DÍA 24 DE MAYO DE 2016, EN PRESENCIA DEL SECTOR DEL CONSEJO COORDINADOR EMPRESARIAL DEL ESTADO DE QUINTANA ROO, SE DIO INICIO A LA REUNIÓN INFORMATIVA PARA PRESENTAR EL PROYECTO DE ÁREA NATURAL PROTEGIDA DENOMINADA "RESERVA DE LA BIOSFERA CARIBE MEXICANO"; DERIVADO DEL "AVISO POR EL QUE SE INFORMA AL PÚBLICO EN GENERAL QUE ESTÁ A SU DISPOSICIÓN EL ESTUDIO REALIZADO PARA JUSTIFICAR LA EXPEDICIÓN DEL DECRETO POR EL QUE SE PRETENDE DECLARAR COMO ÁREA NATURAL PROTEGIDA CON EL CARÁCTER DE RESERVA DE LA BIOSFERA A LA REGIÓN CONOCIDA COMO CARIBE MEXICANO, CONSISTENTE EN UNA PORCIÓN TERRESTRE, ASÍ COMO LA PARTE COSTERA Y MARINA FRENTE A LOS MUNICIPIOS DE LÁZARO CÁRDENAS, ISLA MUJERES Y BENITO JUÁREZ; LA PORCIÓN COSTERA COLINDANTE CON EL LÍMITE ESTE DEL PARQUE NACIONAL TULUM Y LA PORCIÓN MARINA FRENTE A LOS MUNICIPIOS DE PUERTO MORELOS, TULUM, SOLIDARIDAD Y COZUMEL, Y LA UBICADA AL ESTE DE LAS RESERVAS DE LA BIOSFERA SIAN KA'AN Y ARRECIFES DE SIAN KA'AN, FRENTE AL MUNICIPIO DE FELIPE CARRILLO PUERTO; POR ÚLTIMO LA PORCIÓN MARINA FRENTE A LOS MUNICIPIOS DE BACALAR Y OTHÓN P. BLANCO, TODOS EN EL ESTADO DE QUINTANA ROO, CON UNA SUPERFICIE TOTAL DE 5,662,859.1 HECTÁREAS; CON UNA SUPERFICIE MARINA DE 5,546,075.3 HECTÁREAS Y UNA SUPERFICIE TERRESTRE DE 116,783.8 HECTÁREAS", PUBLICADO EN EL DIARIO OFICIAL DE LA FEDERACIÓN EL 22 DE ABRIL DEL PRESENTE AÑO.

DURANTE EL PROCESO DE LA REUNION SE TRATARON LOS SIGUIENTES TEMAS:

- BIENVENIDA POR PARTE DE LUIS CAMARA PATRÓN; PRESIDENTE DEL CONSEJO COORDINADOR EMPRESARIAL DEL CARIBE.
- BIENVENIDA Y EXPLICACION POR PARTE DEL DELEGADO DE LA SEMARNAT Y DEL DIRECTOR REGIONAL DE CONANP, SOBRE EL PROCESO DE CONSULTA DE OPINIÓN, MANIFESTANDO QUE EL PROCESO PARA RECIBIR OPINIONES SIGUE ABIERTO Y SE CONSIDERA LA PARTICIPACION DE TODOS LOS SECTORES INVOLUCRADOS, LO CUAL PERMITA UN PROCESO CONCENSADO.
- PRESENTACIÓN DE LA PROPUESTA DE ANP "RB CARIBE MEXICANO" POR PARTE DEL DELEGADO DE LA SEMARNAT EN QUINTANA ROO Y EL DIRECTOR REGIONAL PENÍNSULA DE YUCATÁN (CONANP)
- PARTICIPACIÓN Y COMENTARIOS DE LOS ASISTENTES;
- CONCLUSIONES.

## DESARROLLO DE LA REUNION

El Delegado de la SEMARNAT en Quintana Roo, dio la bienvenida y realizó la introducción de la propuesta de Área Natural Protegida "Reserva de la Biosfera Caribe Mexicano". A continuación, el





## DIRECCIÓN REGIONAL PENÍNSULA DE YUCATÁN Y CARIBE MEXICANO

(Quintana Roo, Yucatán y Campeche)

REUNIÓN DE TRABAJO DEL PROCESO DE CONSULTA DE LA PROPUESTA DE ÁREA  
NATURAL PROTEGIDA DENOMINADA  
"RESERVA DE LA BIOSFERA CARIBE MEXICANO"

## SECTOR: CONSEJO COORDINADOR EMPRESARIAL DEL CARIBE

Director Regional (CONANP) expuso la presentación de la propuesta de Área Natural Protegida "Reserva de la Biosfera Caribe Mexicano" ante los presentes. Posteriormente, los participantes emitieron sus inquietudes, dudas, comentarios y propuestas, las cuales fueron contestadas por el Delegado de SEMARNAT y el Director Regional (CONANP), conjuntamente.

El sector manifestó su preocupación por:

- El plazo de recepción de opiniones, por considerar que los tiempos son muy reducidos. Existe una solicitud de prórroga para emitir opinión por parte del consejo.
- El escaso sustento Técnico para decretar un espacio tan grande, cuando el estudio solo menciona en la zona norte objetos de conservación relevantes.
- El polígono de la propuesta no deberá incluir la Zona Federal Marítimo Terrestre, por lo cual se deberá generar un clausula en el decreto que mencione que el polígono es completamente marino, a excepción de las zonas que tienen acuerdo de destino a favor de la CONANP. Lo anterior, considerando la dinámica costera y los cambios que a través del tiempo ocurren en la ZOFEMAT.
- Afectación a las áreas y servicios colindantes (hoteles, muelles, marinas).
- El turismo no se refleja en el ETJ, siendo la actividad más importante de la Región, lo cual resulta inquietante ya que se percibe como una actividad impactante.
- Existe una sobre regulación en la actividad turística, por lo que se considera que no se deben implementar regulaciones adicionales que compliquen la actividad; el turismo como actividad deberá considerarse en el decreto.
- No existe la participación de dependencias turísticas en la elaboración del ETJ.
- Considerar la ley de vertimientos con la finalidad de que no se prohíban actividades que se realizan y continuaran realizando en el futuro.
- Preservar el potencial turístico en la zona, que el potencial a futuro este previsto en el ANP. (marinas, muelles, hoteles submarinos, etc). Fortalecer el sustento técnico en la parte turística, Análisis jurídico, e instrumentos de gestión.
- La incapacidad del gobierno para regular procesos.
- Los plazos planteados, considerando la proximidad de la COP y la intención de decretar el ANP antes de este evento.
- Parece que hay una incongruencia en establecer un ANP, en una zona con tanta actividad antropogénica
- El cobro de derechos
- Que el consejo asesor sea constituido por la iniciativa privada
- Que no se haya consensado la propuesta con el consejo, antes de publicar el aviso de Decreto, tal como se hizo con el sector pesquero.
- Lo tramitología que se requiere para tener autorizaciones en las ANP.
- El establecimiento de la capacidad de carga, considerando el retraso de los estudios en ANP ya existentes.
- Es improbable y preocupante, que se pretenda el decreto del ANP antes de la COP.

COTEJADO



## DIRECCIÓN REGIONAL PENÍNSULA DE YUCATÁN Y CARIBE MEXICANO

Quintana Roo, Yucatán y Campeche

REUNIÓN DE TRABAJO DEL PROCESO DE CONSULTA DE LA PROPUESTA DE AREA  
NATURAL PROTEGIDA DENOMINADA  
"RESERVA DE LA BIOSFERA CARIBE MEXICANO"

## SECTOR: CONSEJO COORDINADOR EMPRESARIAL DEL CARIBE

- La falta de mecanismos administrativos que garanticen el éxito del área natural protegida, dado que actualmente las Áreas Naturales ya establecidas no cuentan con los recursos suficientes para operar.
- Asegurar la operatividad y las condiciones de la vigilancia en el ANP.

## CONCLUSIONES

1. Si estamos a favor del decreto de tres áreas (las zonas núcleo), del resto del polígono (zonas de amortiguamiento) se considera que no se requiere. Los participantes se muestran preocupados de que un área natural tan grande pueda administrarse de forma efectiva. El consejo analizará a su interior dicha propuesta.
2. Por parte de las autoridades presentes se hizo hincapié en que el proceso se realizará de forma participativa, incluyendo y tomando en cuenta las opiniones de los diferentes sectores, se realizó la atenta petición a los participantes de hacer llegar por escrito sus opiniones, que permitan reforzar el proceso y sus inquietudes.

NO HABIENDO OTRO ASUNTO QUE TRATAR, SE DA POR CONCLUIDA LA PRESENTE REUNIÓN DE TRABAJO, SIENDO LAS 17:30 HRAS DEL MISMO DÍA DE SU ELABORACIÓN, FIRMANDO AL MARGEN Y ALCANCE LOS QUE EN ELLA INTERVINIERON.

COTEJADO

SIN TEXTC

Secretaría  
y Rec  
Co

## DIRECCIÓN REGIONAL PENÍNSULA DE YUCATÁN Y CARIBE MEXICANO

Quintana Roo, Yucatán y Campeche

### REUNIÓN DE TRABAJO DEL PROCESO DE CONSULTA DE LA PROPUESTA DE ÁREA NATURAL PROTEGIDA DENOMINADA “RESERVA DE LA BIOSFERA CARIBE MEXICANO”

#### SECTOR: CONSEJO COORDINADOR EMPRESARIAL DEL CARIBE

EN LA CIUDAD DE CANCÚN, MUNICIPIO DE BENITO JUÁREZ, ESTADO DE QUINTANA ROO, SIENDO LAS 15:00 HORAS DEL DÍA 24 DE MAYO DE 2016, EN PRESENCIA DEL SECTOR TURÍSTICO Y EMPRESARIAL CONVOCADO POR EL CONSEJO COORDINADOR EMPRESARIAL DEL CARIBE A.C., SE DIO INICIO A LA REUNIÓN INFORMATIVA PARA PRESENTAR EL PROYECTO DE ÁREA NATURAL PROTEGIDA DENOMINADA “RESERVA DE LA BIOSFERA CARIBE MEXICANO”; DERIVADO DEL “*AVISO POR EL QUE SE INFORMA AL PÚBLICO EN GENERAL QUE ESTÁ A SU DISPOSICIÓN EL ESTUDIO REALIZADO PARA JUSTIFICAR LA EXPEDICIÓN DEL DECRETO POR EL QUE SE PRETENDE DECLARAR COMO ÁREA NATURAL PROTEGIDA CON EL CARÁCTER DE RESERVA DE LA BIOSFERA A LA REGIÓN CONOCIDA COMO CARIBE MEXICANO, CONSISTENTE EN UNA PORCIÓN TERRESTRE, ASÍ COMO LA PARTE COSTERA Y MARINA FRENTE A LOS MUNICIPIOS DE LÁZARO CÁRDENAS, ISLA MUJERES Y BENITO JUÁREZ; LA PORCIÓN COSTERA COLINDANTE CON EL LÍMITE ESTE DEL PARQUE NACIONAL TULUM Y LA PORCIÓN MARINA FRENTE A LOS MUNICIPIOS DE PUERTO MORELOS, TULUM, SOLIDARIDAD Y COZUMEL, Y LA UBICADA AL ESTE DE LAS RESERVAS DE LA BIOSFERA SIAN KA'AN Y ARRECIFES DE SIAN KA'AN, FRENTE AL MUNICIPIO DE FELIPE CARRILLO PUERTO, POR ÚLTIMO LA PORCIÓN MARINA FRENTE A LOS MUNICIPIOS DE BACALAR Y OTHÓN P. BLANCO, TODOS EN EL ESTADO DE QUINTANA ROO, CON UNA SUPERFICIE TOTAL DE 5,662,859.1 HÉCTÁREAS; CON UNA SUPERFICIE MARINA DE 5,546,075.3 HÉCTÁREAS Y UNA SUPERFICIE TERRESTRE DE 116,783.8 HÉCTÁREAS*” PUBLICADO EN EL DIARIO OFICIAL DE LA FEDERACIÓN EL 22 DE ABRIL DEL PRESENTE AÑO.

DURANTE EL PROCESO DE LA REUNION SE TRATARON LOS SIGUIENTES TEMAS:

- BIENVENIDA POR PARTE DEL LIC. LUIS CÁMARA PATRÓN; PRESIDENTE DEL CONSEJO COORDINADOR EMPRESARIAL DEL CARIBE.
- BIENVENIDA Y EXPLICACIÓN POR PARTE DEL DELEGADO DE LA SEMARNAT Y DEL DIRECTOR REGIONAL DE CONANP, SOBRE EL PROCESO DE CONSULTA DE OPINIÓN, MANIFESTANDO QUE EL PROCESO PARA RECIBIR OPINIONES SIGUE ABIERTO Y SE CONSIDERA LA PARTICIPACIÓN DE TODOS LOS SECTORES INVOLUCRADOS, LO CUAL PERMITA UN PROCESO CONSENSADO.
- PRESENTACIÓN DE LA PROPUESTA DE ANP “RB CARIBE MEXICANO” POR PARTE DEL DELEGADO DE LA SEMARNAT EN QUINTANA ROO Y EL DIRECTOR REGIONAL PENÍNSULA DE YUCATÁN (CONANP)
- PARTICIPACIÓN Y COMENTARIOS DE LOS ASISTENTES;
- CONCLUSIONES.

#### DESARROLLO DE LA REUNIÓN

El Delegado de la SEMARNAT en Quintana Roo, dio la bienvenida y realizó la introducción de la propuesta de Área Natural Protegida “Reserva de la Biosfera Caribe Mexicano”. A continuación, el





## DIRECCIÓN REGIONAL PENÍNSULA DE YUCATÁN Y CARIBE MEXICANO

Quintana Roo, Yucatán y Campeche

REUNIÓN DE TRABAJO DEL PROCESO DE CONSULTA DE LA PROPUESTA DE ÁREA  
NATURAL PROTEGIDA DENOMINADA  
"RESERVA DE LA BIOSFERA CARIBE MEXICANO"

## SECTOR: CONSEJO COORDINADOR EMPRESARIAL DEL CARIBE

Director Regional (CONANP) expuso la presentación de la propuesta de Área Natural Protegida "Reserva de la Biosfera Caribe Mexicano" ante los presentes. Posteriormente, los participantes emitieron sus inquietudes, dudas, comentarios y propuestas, las cuales fueron contestadas por el Delegado de SEMARNAT y el Director Regional (CONANP), conjuntamente.

En la reunión, participaron las siguientes organizaciones empresariales:

- Consejo Coordinador Empresarial del Caribe A.C. (CCE)
- Asociación de Hoteles de Cancún y Puerto Morelos (AHC&PM)
- Asociación Mexicana de Desarrolladores Turísticos (AMDETUR)
- Asociación de Clubes Vacacionales (ACLUVAQ)
- Confederación Patronal de la República Mexicana, Cancún (COPARMEX)
- Asociados Náuticos de Cancún

El sector empresarial y turístico manifestó sus opiniones en los siguientes temas:

1. Desarrollo sustentable.

- El sector empresarial se encuentra a favor del desarrollo sustentable, pero le preocupan las implicaciones que puede tener el decretar la Reserva de la Biosfera en una zona de tanta actividad turística y de gran importancia para la economía regional y nacional, tanto en sus impactos sobre la infraestructura y las actividades existentes, como en las limitantes que puede generar para el desarrollo del potencial turístico del estado y los proyectos a futuro.

2. Tiempos de elaboración.

- Se considera que el plazo de recepción de opiniones es muy reducido. Existe una solicitud de prórroga para emitir opinión por parte del Consejo Coordinador Empresarial.
- Las organizaciones presentes consideran que los plazos del 31 de julio para presentar opiniones y de noviembre de 2016 para aspirar a emitir el decreto antes de la COP, son insuficientes, ya que se requiere que el proyecto transite por un amplio proceso de consulta y de precisión de alcances que permita un consenso real y efectivo entre los diferentes sectores involucrados. Es improbable y preocupante, que se pretenda publicar el decreto del ANP antes de la COP. El decreto no se debe hacer de manera apresurada. Se requiere eliminar estas restricciones de plazos y ampliarse el proceso al tiempo suficiente y necesario para consensar y concretar el proyecto.

Secretaría de Medio  
Ambiente y Recursos Naturales  
Comisión Nacional

COTEJADO



## DIRECCIÓN REGIONAL PENÍNSULA DE YUCATÁN Y CARIBE MEXICANO

Quintana Roo, Yucatán y Campeche

### REUNIÓN DE TRABAJO DEL PROCESO DE CONSULTA DE LA PROPUESTA DE AREA NATURAL PROTEGIDA DENOMINADA "RESERVA DE LA BIOSFERA CARIBE MEXICANO"

#### SECTOR: CONSEJO COORDINADOR EMPRESARIAL DEL CARIBE

#### 3. Sustento.

- El Estudio Previo Justificativo tiene un escaso sustento técnico, jurídico y económico.
- Parece incongruente el establecer una ANP, en una zona con tanta actividad antropogénica.
- Se cuestiona la razón de querer decretar la Reserva en una zona de tanta actividad e importancia turística, en lugar de hacerlo en otras áreas del país que no presentan este dinamismo y trascendencia económica.
- No existe sustento para decretar una superficie tan grande para las Zonas de Amortiguamiento, cuando el mismo estudio menciona que sólo existen en la zona norte 3 áreas de conservación relevantes.
- La Asociación de Hoteles de Cancún y Puerto Morelos propuso que el decreto contemple únicamente las 3 zonas núcleo, ya que se considera que la extensión de las zonas de amortiguamiento es demasiado grande y no está sustentada.

#### 4. Importancia del sector turismo.

- El turismo no se refleja en el estudio, siendo la actividad económica más importante de la Región y una de las más dinámicas del país. A lo largo del EPJ no se considera la importancia del turismo, no incluye prácticamente nada respecto a la actividad más significativa de Quintana Roo, lo cual resulta inquietante ya que además se percibe a ésta únicamente como una actividad que impacta negativamente.
- El sector turístico de Quintana Roo tiene decenas de miles de cuartos con certificaciones ambientales internacionales y realiza una gran cantidad de actividades a favor del desarrollo sustentable. Es importante que también se considere la importancia y todos los beneficios y acciones positivas del turismo de la zona.
- Por su extensión, por su alcance y por las actividades que puede afectar, la Reserva requiere una evaluación a fondo de sus impactos en este sector, que es de la mayor importancia para la economía regional y nacional.
- Se considera la participación de la Sagarpa, la Conapesca y el Instituto de Pesca, pero no hay una sola sección relativa a la acción de la Secretaría de Turismo u otras instituciones del sector. No existe la participación de dependencias turísticas en la elaboración del EPJ.
- Preocupa el hecho de que no haya habido un acercamiento previo con el sector turístico. Que no se haya presentado y consensado la propuesta previamente con las autoridades del sector turismo, ni con las organizaciones empresariales turísticas regionales antes de publicar el aviso de Decreto, lo cual sí se hizo con el sector pesquero, por ejemplo.
- La propuesta de Reserva debe reconocer la vocación turística del estado.
- La ANP debe garantizar la continuidad de las actividades e infraestructura turística y económica ya autorizadas y existentes en la región (hoteles, clubes de playa, marinas, muelles, cruceros, actividades náuticas y demás actividades e infraestructura turística costera); el potencial turístico de la zona (tanto nuevos proyectos innovadores, como los potenciales que están plasmados en los Ordenamientos Ecológicos locales); así como los proyectos de restauración costera, incluyendo



## DIRECCIÓN REGIONAL PENÍNSULA DE YUCATÁN Y CARIBE MEXICANO

Quintana Roo, Yucatán y Campeche

REUNIÓN DE TRABAJO DEL PROCESO DE CONSULTA DE LA PROPUESTA DE ÁREA  
NATURAL PROTEGIDA DENOMINADA  
"RESERVA DE LA BIOSFERA CARIBE MEXICANO"

## SECTOR: CONSEJO COORDINADOR EMPRESARIAL DEL CARIBE

arrecifes, dunas y playas, mediante el vertimiento de arena y la construcción de arrecifes artificiales.

5. Límites del polígono con la porción costera.

- El polígono de la propuesta no debe incluir la Zona Federal Marítimo Terrestre, por lo cual se deberá generar un clausula en el decreto que mencione que el polígono es únicamente marino, a excepción de las zonas que tienen acuerdo de destino a favor de la CONANP. Lo anterior, considerando la dinámica costera y los cambios que a través del tiempo ocurren en la ZOFEMAT. Al plantearse como directamente colindante con la porción terrestre de la zona costera, el polígono planteado presenta una serie de conflictos potenciales, a partir de la interacción que tendrá con las importantes actividades e infraestructura turística de la región (hoteles, muelles, marinas, actividades náuticas, etc).
- Plantearía además serias limitantes para el desarrollo futuro de proyectos de nueva tecnología como palafitos sobre el mar, hoteles submarinos, acuarios marinos, etc.
- El proyecto no considera la Ley de Vertimientos en las Zonas Marinas Mexicanas, la cual prohíbe expresamente a la Secretaría de Marina el aprobar obras y vertimientos dentro de los polígonos de las ANPs, lo cual imposibilitaría el desarrollo de futuros proyectos de recuperación y protección costera, que son indispensables para la región.
- Se considera que el polígono de las Zonas de Amortiguamiento no debe colindar con la zona terrestre y no debe incluir a las zonas de mayor actividad antropogénica y turística, por lo cual se requiere mover su límite a varios kilómetros de la costa. Las organizaciones mencionaron entre 2 y 10 km de distancia de la costa.

6. Sobre-regulación

- Existe una sobre-regulación en la actividad turística, por lo que se considera que no se deben implementar regulaciones adicionales que compliquen la actividad; el turismo como actividad prioritaria y estratégica para la región y para el país debe considerarse en el decreto.
- Ya que el estado tiene regulada toda su sección terrestre costera por Ordenamientos Ecológicos e incluso la zona Marina por el Ordenamiento Ecológico Marino, y varias ANP federales y estatales decretadas, se considera que la Reserva de la Biosfera no es adecuada, sería más deseable trabajar en hacer un análisis completo de todas las regulaciones y ordenamientos existentes y elaborar un Programa de Manejo Integral de la Zona Costero-Marina del Caribe Mexicano.

7. Operación y administración de la reserva

- Preocupa el tema del cobro de derechos. Al establecer la ANP colindante con la Zona Federal, se tendría en principio de cobrar derechos y poner brazaletes para cada uno de los turistas y huéspedes de los hoteles que quisieran nadar o hacer uso del área marina, lo cual no se considera razonable, ni operativo.

COTEJADO



## DIRECCIÓN REGIONAL PENÍNSULA DE YUCATÁN Y CARIBE MEXICANO

Quintana Roo, Yucatán y Campeche

REUNIÓN DE TRABAJO DEL PROCESO DE CONSULTA DE LA PROPUESTA DE AREA  
NATURAL PROTEGIDA DENOMINADA  
"RESERVA DE LA BIOSFERA CARIBE MEXICANO"

## SECTOR: CONSEJO COORDINADOR EMPRESARIAL DEL CARIBE

- Lo tramitología que deben realizar los operadores náuticos y turísticos para obtener autorizaciones en las ANP es muy laboriosa y lenta en la actualidad por la falta de recursos con los que cuenta la CONANP, por lo cual es preocupante que se vaya a complicar aún más la resolución de trámites y permisos al generarse la Reserva de la Biosfera más grande del país en esta zona.
- Se cuestiona cómo se va a establecer de la capacidad de carga, considerando el retraso de los estudios en ANP ya existentes.
- Preocupa la falta de mecanismos administrativos que garanticen el éxito del área natural protegida, dado que actualmente las Áreas Naturales ya establecidas no cuentan con los recursos suficientes para operar.
- Es importante asegurar la operatividad y las condiciones de la vigilancia en el ANP al ser decretada.
- Es preocupante el tiempo que se vaya a tardar en emitir el Programa de Manejo, ya que la elaboración y revisión de estos programas toman muchos años, mencionándose los ejemplos de Yum Balam (22 años) y Cancún (14 años). El dinamismo del sector turístico de la zona se puede seriamente impedido si no se cuenta a tiempo con un Programa de Manejo claro y operativo que contemple los requerimientos particulares de la actividad turística.

## 8. Conclusiones del sector empresarial.

- a. Las organizaciones del sector turístico se encuentran a favor del Desarrollo Turístico Sustentable.
- b. Consideran que no se debe decretar la Reserva de la Biosfera del Caribe Mexicano en los términos en los que está planteado actualmente. Debe modificarse a fin de no generar perjuicios y obstáculos al desarrollo de la actividad turística, la cual requiere de regulaciones y ordenamientos pertinentes que permitan impulsarla de manera sustentable para hacer realidad su potencial.
- c. Solicitan que el Decreto de la ANP reconozca al turismo como una actividad prioritaria y estratégica para la región y para el país, y que garantice: a) la continuidad de las actividades e infraestructura turística existentes en la región; b) el potencial turístico de la zona plasmado en los Ordenamientos Ecológicos locales; c) la viabilidad de los proyectos futuros de infraestructura marina, como muelles e infraestructura turística; y c) las actividades de restauración costera, incluyendo la creación y recuperación de arrecifes, dunas y playas.
- d. Las organizaciones en su conjunto solicitan recorrer el límite del polígono planteado a entre 2 y 10 kilómetros de distancia de la línea de costa, a fin de que no haya conflicto entre las áreas planteadas de la Reserva y las actividades e instalaciones turísticas y náuticas recreativas presentes y futuras a lo largo de toda la costa del Estado de Quintana Roo. Esto también evitaría el conflicto legal que presentaría la existencia de la Reserva para la aprobación e implementación de obras y actividades de recuperación de playas e infraestructura marina, que presenta la Ley de Vertimientos.



## DIRECCIÓN REGIONAL PENÍNSULA DE YUCATÁN Y CARIBE MEXICANO

Quintana Roo, Yucatán y Campeche

REUNIÓN DE TRABAJO DEL PROCESO DE CONSULTA DE LA PROPUESTA DE AREA  
NATURAL PROTEGIDA DENOMINADA  
"RESERVA DE LA BIOSFERA CARIBE MEXICANO"

## SECTOR: CONSEJO COORDINADOR EMPRESARIAL DEL CARIBE

- e. Las organizaciones consideran inviables los plazos del 31 de julio para analizar la propuesta y la intención de decretar la Reserva de la Biósfera antes de la COP de diciembre 2016. Un instrumento de esta magnitud debe llevarse a cabo con tiempo suficiente para analizar a cabalidad sus posibles impactos, así como generar un consenso adecuado. Solicitaron de manera conjunta que no se restrinja el proceso de elaboración de la Reserva a estas fechas y se amplíe al tiempo que sea necesario y suficiente para contar con una propuesta factible y consensada con el sector turístico y los demás sectores involucrados.
- f. Se expresó la preocupación de que un ANP tan grande pueda administrarse de forma efectiva y eficiente sin contar con los recursos humanos y materiales suficientes para ello, así como sobre la operatividad y tiempos de elaboración del Programa de Manejo.

## CONCLUSIONES DE LAS AUTORIDADES.

Por parte de las autoridades presentes se hizo hincapié en que el proceso se realizara de forma participativa, incluyendo y tomando en cuenta las opiniones de los diferentes sectores, se realizó la atenta petición a los participantes de hacer llegar por escrito sus opiniones, que permitan reforzar el proceso y sus inquietudes.

NO HABIENDO OTRO ASUNTO QUE TRATAR, SE DA POR CONCLUIDA LA PRESENTE REUNIÓN DE TRABAJO, SIENDO LAS 17:30 HRAS DEL MISMO DÍA DE SU ELABORACIÓN, FIRMANDO AL MARGEN Y ALCANCE LOS QUE EN ELLA INTERVINIERON.

COTEJADO





COMISIÓN NACIONAL DE ÁREAS NATURALES PROTEGIDAS  
DIRECCIÓN REGIONAL PENINSULA DE YUCATÁN Y CARIBE MEXICANO  
QUINTANA ROO, YUCATÁN Y CAMPECHE  
PARQUE NACIONAL ARRECIFES DE COZUMEL  
PRIMERA REUNIÓN ORDINARIA DEL CONSEJO ASESOR

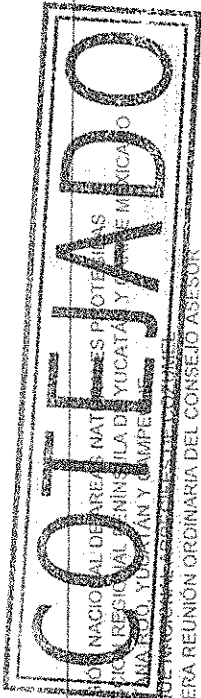


LISTA DE ASISTENCIA, COZUMEL, Q. ROO AGOSTO DE MAYO DE 2016.

Nº	NOMBRE	INSTITUCIÓN	FIRMA
11	Fundación Plan Estratégico de Cozumel A.C.	M.C. Demita Dellille Cabrera	
12	Gobierno del Estado en Quintana Roo	Lic. Roberto Borge Angulo	
13	H. Ayuntamiento de Cozumel	Lic. Fredy Marrufo Martín	
14	Consejo Coordinador Empresarial de Cozumel	Lic. Juan Carlos Villanueva López	
15	Parque Nacional Arrecifes de Cozumel	M. en C. Cristopher Arturo Gonzalez Baca	
16	Prestadores de Servicios Acuáticos	C. Gabriel Navar Morales	
17	Sindicato Único de Choferes Taxistas y Similares de la Isla de Cozumel, Quintana Roo "Lic. Adolfo López Mateos"	C. Miguel Alberto Alonso Marrufo	
18	Sociedad Cooperativa de Producción Pesquera Cozumel SC de RL	C. José Ángel de la Cruz Canto Noh	
19	Unidad Académica Puerto Morelos, Instituto de Ciencias del Mar y Limnología, UNAM	Dra. Anastazia Teresa Banaszak	
20	Universidad de Quintana Roo en Cozumel	Ing. Genny Vanessa Gracia Aguilar DR. JESÚS GUILLERMO CHAVEZ-CORTA collants@uqroo.edu.mx	

COTEJADO





LISTA DE ASISTENCIA, COZUMEL, Q. ROO A 25 DE MAYO DE 2016.

Nº	INSTITUCIÓN	REPRESENTANTE	FIRMA
1	Agencia Consignataria del Sureste S.A. de C.V. (ACONSUR)	C. Juan José Cortés Tejero	
2	Asociación de Hoteles de Cozumel A.C	Lic. Ricardo De la Paz Pérez	
3	Asociación Nacional de Operadores de Actividades Acuáticas y Turísticas A.C.	C. José de la Fuente Sagaon	
4	Presidente del Consejo Asesor del Parque Nacional Arrecifes de Cozumel	M. en C. Francisco Javier Pizarra Alonso	
5	Asociación de Tour Operadores de Cozumel A.C. (ATOC)	C. Luis Méndez Hermosillo	
6	Cámara Nacional de Comercio Servicios y Turismo de Cozumel CANACO	Lt. Pedro Joaquín Delbouis	
7	Cámara Nacional de la Industria de Restaurantes y de Alimentos Condimentados CANIRAC Cozumel	C. Damián Miranda Morales	
8	Centro Mexicano de Derecho Ambiental AC (CEMDA)	Lic. Alejandra Serrano Pavón	
9	Club Rotario de Cozumel	C. Nemecio Interian Balam	
10	Fundación de Parques y Museos de Cozumel	Lic. Jorge Alberto Martín Azuela	



COMISIÓN NACIONAL DE ÁREAS NATURALES PROTEGIDAS  
DIRECCIÓN REGIONAL PENINSULA DE YUCATÁN Y CARIBE  
MEXICANO

QUINTANA ROO, YUCATÁN Y CAMPECHE  
ÁREA DE PROTECCIÓN DE FLORA Y FAUNA ISLA DE COZUMEL  
PRIMERA REUNIÓN ORDINARIA DEL CONSEJO ASESOR



ÁREA DE PROTECCIÓN DE  
FLORA Y FAUNA  
ISLA DE COZUMEL

LISTA DE ASISTENCIA. COZUMEL Q. ROO A 13 DE MAYO DE 2016

N°	INSTITUCIÓN	REPRESENTANTE	FIRMA
1	Amigos de Sian Ka'an A.C.	Lic. Nassim Joaquín Delbouis	
2	AMMJE Asociación Mexicana de Mujeres Empresarias de Cozumel A.C.	C. Ana Lilia Martín Ortiz	
3	AMPI Asociación Mexicana de Profesionales Inmobiliarios A.C.	C. Rita Shesse	
4	Centro Mexicano de Derecho Ambiental A.C (CEMDA)	Lic. Alejandra Serrano Pavón	
5	Cielo, Tierra y Mar. CITYMAR A.C.	C. Guadalupe Álvarez Chulim	
6	Club Rotario de Cozumel, A.C.	C. Nemecio Infante Balam	
7	Cooperativa de Prestadores de Servicios Turísticos y Guías Profesionales de pesca deportiva y	C. Raúl de Lille Villanueva	
8	Ejido "Villa Cozumel"	C. Gabriel Yam Chan	
9	Federación Turística de Quintana Roo A.C.	Lic. Pedro Joaquín Delbouis	
10	Fundación Plan Estratégico de Cozumel A.C.	C. Maria Demita de Lille Cabrera	

COTEJADO



SEMARNAT  
7-45

COMISIÓN NACIONAL DE ÁREAS NATURALES PROTEGIDAS  
DIRECCIÓN REGIONAL PENINSULA DE YUCATÁN Y CARIBE  
MEXICANO

QUINTANA ROO, YUCATÁN Y CAMPECHE  
ÁREA DE PROTECCIÓN DE FLORA Y FAUNA ISLA DE COZUMEL  
PRIMERA REUNIÓN ORDINARIA DEL CONSEJO ASESOR



ÁREA DE PROTECCIÓN DE  
FLORA Y FAUNA  
ISLA DE COZUMEL

### LISTA DE ASISTENCIA. COZUMEL Q. ROO A 25 DE MAYO DE 2016

Nº	INSTITUCIÓN	REPRESENTANTE	FIRMA
11	Gobierno Constitucional del Estado de Q. Roo	C. Germán García Padilla	
12	Grupo Intersectorial Isla Cozumel A.C.	Lic. Dora Patricia Uribe Jiménez	
13	H. Ayuntamiento de Cozumel	Lic. Freddy Marrufo Martín	
14	Comité Coordinador Empresarial de Cozumel	Lic. Juan Carlos Villanueva López	
15	Península de la Pasión S. A. de C. V.	Lic. Andrew Pérez Grajales	
16	QUALTI S.A. de C.V.	C. Francisco Caamano Rickett	
17	Sociedad Cooperativa de Producción de Bienes y Servicios Arrecifes de Sian Ka'an S.C. de R.L. de C.V.	C. José Luis Chan Caamal	
18	Sociedad Cooperativa de Producción Pesquera Cozumel S.C. de R.L.	C. José Ángel de la Cruz Canto Noh	
19	Sociedad Cooperativa Escamera "Isla de la Pasión"	C. Enrique Nemías Tec Díaz	
20	Universidad de Quintana Roo. Campus Cozumel	Ing. Genny Vanessa Gracia Aguilar D. ALEJANDRO COLMANES	





COMISIÓN NACIONAL DE ÁREAS NATURALES PROTEGIDAS  
DIRECCIÓN REGIONAL PENINSULA DE YUCATÁN Y CARIBE MEXICANO  
QUINTANA ROO, YUCATÁN Y CAMPECHE  
ÁREA DE PROTECCIÓN DE FLORA Y FAUNA ISLA DE COZUMEL  
PRIMERA REUNIÓN ORDINARIA DEL CONSEJO ASESOR



FLORA Y FAUNA

LISTA DE ASISTENCIA. COZUMEL Q. ROO A 25 DE MAYO DE 2016

[illegible]

# COTLEADO

010993 34

SIN TEXTO



Secretaría  
y Fier



COTEJADO



Secretaría  
V. Ro

COTEJADO



## ACTA-MINUTA DE ACUERDOS NO. 01/2016

REUNIÓN ORDINARIA DE LOS CONSEJOS ASESORES DEL PARQUE NACIONAL  
ARRECIFES DE COZUMEL Y ÁREA DE PROTECCIÓN DE FLORA Y FAUNA "ISLA DE  
COZUMEL.

EN LA SALA DE JUNTAS DEL LA FUNDACIÓN COMUNITARIA COZUMEL I.A.P, UBICADAS LA 50 AVENIDA NORTE ESQUINA CON AV. BENITO JUÁREZ COL. CENTRO, EN EL MUNICIPIO DE COZUMEL, QUINTANA ROO, SIENDO LAS 17:08 HORAS DEL DÍA 25 DE MAYO DEL AÑO DOS MIL DIECISEIS, Y DE CONFORMIDAD CON LO DISPUESTO EL ARTÍCULO 17 FRACCIÓN III Y IX Y 19 FRACCIÓN I DEL REGLAMENTO DEL CONSEJO ASESOR DEL PARQUE NACIONAL ARRECIFES DE COZUMEL Y DEL ÁREA DE PROTECCIÓN DE FLORA Y FAUNA ISLA DE COZUMEL, DIO INICIO LA 1ª REUNIÓN ORDINARIA DE CONSEJO ASESOR 2016, ESTANDO PRESENTES: EL PRESIDENTE EJECUTIVO Y EL SECRETARIO TÉCNICO VERIFICAN QUE EXISTE MAYORÍA DE CONSEJO, APROBANDO LA ORDEN DEL DÍA CON LOS SIGUIENTES MIEMBROS POR EL PARQUE NACIONAL ARRECIFES DE COZUMEL EL C. GERMÁN GARCÍA PADILLA, REPRESENTANTE EN COZUMEL DEL GOBERNADOR DEL ESTADO DE QUINTANA ROO; EL C. FRANCISCO JAVIER PIZANA ALONSO, PRESIDENTE EJECUTIVO DEL CONSEJO ASESOR DEL PNAC; M. C. CRISTOPHER A. GONZÁLEZ BACA, SECRETARIO TÉCNICO DEL CONSEJO Y DIRECTOR PARQUE NACIONAL ARRECIFES DE COZUMEL Y ENCARGADO DE LA DIRECCIÓN DEL ÁREA DE PROTECCIÓN DE FLORA Y FAUNA ISLA DE COZUMEL; EL C. LUIS MENDEZ HERMOSILLO, PRESIDENTE DE LA ASOCIACIÓN DE TOURS OPERADORES DE COZUMEL A.C. (ATOC), EN REPRESENTACIÓN DEL LIC. PEDRO JOAQUÍN DELBOUIS, PRESIDENTE DE LA CÁMARA NACIONAL DE COMERCIO, SERVICIOS Y TURISMO DE COZUMEL CANACO, LA LIC. CECILIA ALCERRECA JOAQUÍN, EN REPRESENTACIÓN DE LA LIC. ALEJANDRA SERRANO PAVÓN DEL CENTRO MEXICANO DE DERECHO AMBIENTAL, EL LIC. DAVID LINARES ARREDONDO, EL C. NEMECIO INTERIAN BALAM DEL CLUB ROTARIO DE COZUMEL, EL BIOL. HÉCTOR GONZÁLEZ CORTES EN REPRESENTACIÓN DEL DIRECTOR DE LA FUNDACIÓN DE PARQUES Y MUSEOS DE COZUMEL, Q. ROO, LA M.C. DEMITA DELILLE CABRERA, REPRESENTANTE DE LA FUNDACIÓN PLAN ESTRATÉGICO DE COZUMEL A.C.-EL LIC. JUAN CARLOS VILLANUEVA LÓPEZ, PRESIDENTE DEL CONSEJO COORDINADOR EMPRESARIAL DE COZUMEL-EL C. MIGUEL ALBERTO ALONSO MARRUFO, PRESIDENTE DEL SINDICATO ÚNICO DE CHOFERES, TAXISTAS Y SIMILARES DE LA ISLA DE COZUMEL, QUINTANA ROO "LIC. ADOLFO LÓPEZ MATEOS"; EL C. JOSÉ ÁNGEL DE LA CRUZ CANTO NOH, PRESIDENTE DE LA SOCIEDAD COOPERATIVA DE PRODUCCIÓN PESQUERA COZUMEL S.C. DE RL.- EN REPRESENTACIÓN DE LA DRA. ANASTAZIA TERESA BABASZAK DIRECTORA DEL INSTITUTO DE CIENCIAS DEL MAR Y LIMNOLOGÍA UNAM, UNIDAD ACADÉMICA PUERTO MORELOS, EL DR. LORENZO ALVAREZ FILIP, EN REPRESENTACIÓN DE LA ING. GENNY VANESSA GRACIA AGUILAR, COORDINADORA DE LA UNIVERSIDAD DE QUINTANA ROO EN COZUMEL EL DR. ALEJANDRO COLLANTES CHÁVEZ-COSTA. POR PARTE DEL ÁREA DE PROTECCIÓN DE FLOR Y FAUNA ISLA DE COZUMEL ASISTIERON: EL LIC. NASSIN JOAQUÍN DELBOUIS, PRESIDENTE DEL CONSEJO ASESOR, LA C. RITA SHESSE PRESIDENTE DE LA ASOCIACIÓN MEXICANA DE PROFESIONALES

COPIA

SEMARNAT

SECRETARÍA DE MEDIO AMBIENTE  
Y ENERGÍA



CONANP  
COMISIÓN NACIONAL  
DE ÁREAS NATURALES  
PROTEGIDAS



PRIMERA REUNION ORDINARIA DE CONSEJO ASESOR DEL PARQUE NACIONAL ARRECIFES DE COZUMEL Y  
EL ÁREA DE PROTECCIÓN DE FLORA Y FAUNA "ISLA DE COZUMEL"

INMOBILIARIOS A.C., LA C. GUADALUPE ÁLVAREZ CHULIM, PRESIDENTE DE LA ASOCIACIÓN CIVIL CIELO, MAR Y TIERRA, EL C. RAÚL DE LIMA VILLANUEVA, PRESIDENTE DE LA COOPERATIVA DE PRESTADORES DE SERVICIOS TURÍSTICOS Y GUIAS PROFESIONALES DE PESCA DEPORTIVA. EL C. LIC. GABRIEL YAM CHAN, REPRESENTANTE DEL EJIDO "VILLA COZUMEL, EN REPRESENTACIÓN DE LA FEDERACIÓN TURÍSTICA DE QUINTANA ROO A.C. LA LIC. CECILIA ALCKERRECA JOAQUÍN. LA LIC. DORA PATRICIA URIBE JIMÉNEZ REPRESENTANTE DEL GRUPO INTERSECTORIAL ISLA DE COZUMEL A.C.-EL LIC. ANDRÉS PÉREZ GRAJALES, GERENTE GENERAL DE PENÍNSULA DE LA PASIÓN S.A. DE C.V.-EL ING. FRANCISCO CAAMAÑO RICKEN, REPRESENTANTE LEGAL DE QUALTI S.A. DE C.V.-EL C. JOSÉ LUIS CHAN CAAMAL, PRESIDENTE DE LA SOCIEDAD COOPERATIVA DE PRODUCCIÓN DE BIENES Y SERVICIOS "ARRECIFES DE MIAN KAAN S.C. DE R.L. DE C.V. -EL C. ENRIQUE NEMIAS-TEC DÍAZ, DE LA SOCIEDAD COOPERATIVA ESCAMERA "ISLA DE LA PASIÓN".

ORDEN DEL DIA:

1. PASE DE LISTA.
2. VERIFICACIÓN DEL QUÓRUM.
3. BIENVENIDA POR PARTI DE LOS PRESIDENTES DE LOS CONSEJOS ASESORES.
4. LECTURA DE LA MINUTA ANTERIOR
5. PRESENTACION DE AVANCES DE PROGRAMA OPERATIVO ANUAL 2016
6. PRESENTACIÓN DE ESTUDIO PREVIO JUSTIFICATIVO (EPJ) PARA LA EXPEDICIÓN DE LA DECLARATORIA DEL ÁREA NATURAL PROTEGIDA "RESERVA DE LA BIOSFERA CARIBE MEXICANO", CON FECHA 22 DE ABRIL DEL PRESENTE AÑO SE HA PUBLICADO EN EL DIARIO OFICIAL DE LA FEDERACIÓN.
7. PROCESO DE CONSULTA DE OPINION RESPECTO A LA EMISIÓN DEL DECRETO RESPECTIVO SUSTENTADO EN EL ESTUDO PREVIO JUSTIFICATIVO.
8. ASUNTOS GENERALES.
9. LECTURA DE ACUERDOS GENERALES

MINUTA

LA SESIÓN INICIA A LAS 17.08 HORAS CON LA BIENVENDIA, VERIFICACIÓN DEL QUÓRUM Y LECTURA DE LA MINUTA ANTERIOR A CARGO DE LOS PRESIDENTES DE LOS CONSEJOS ASESORES.

SE PRESENTAN LOS AVANCES DEL PROGRAMA OPERATIVO ANUAL 2016 POR EL DIRECTOR DEL PARQUE NACIONAL ARRECIFES DE COZUMEL.

PRIMERA REUNION ORDINARIA DE CONSEJO ASESOR DEL PARQUE NACIONAL ARRECIFES DE COZUMEL Y  
EL ÁREA DE PROTECCIÓN DE FLORA Y FAUNA "ISLA DE COZUMEL"

SE REALIZA LA PRESENTACIÓN DEL ESTUDIO PREVIO JUSTIFICATIVO (EPJ) PARA LA EXPEDICIÓN DE LA DECLARATORIA DEL ÁREA NATURAL PROTEGIDA "RESERVA DE LA BIOSFERA CARIBE MEXICANO"

COMENTARIOS VERTIDOS POR LOS ASISTENTES RESPECTO A LA PRESENTACIÓN DE ESTUDIO PREVIO JUSTIFICATIVO (EPJ) PARA LA EXPEDICIÓN DE LA DECLARATORIA DEL ÁREA NATURAL PROTEGIDA "RESERVA DE LA BIOSFERA CARIBE MEXICANO", CON FECHA 22 DE ABRIL DEL PRESENTE AÑO SE HA PUBLICADO EN EL DIARIO OFICIAL DE LA FEDERACIÓN

## COMENTARIOS

LOS CONSEJEROS EXPRESARON INQUIETUD RESPECTO A LA FORMA EN QUE SE REGULARÁN LAS ACTIVIDADES TURÍSTICAS Y DE NAVEGACIÓN UNA VEZ DECRETADA LA RESERVA DE LA BIOSFERA CARIBE MEXICANO.

SE MENCIONÓ QUE EL SECTOR INMOBILIARIO Y HOTELERO DE CANCÚN NO ESTÁ A FAVOR DE ESTE DECRETO PORQUE CREEN QUE PUEDE AFECTAR EL DESARROLLO ECONÓMICO DE SU SECTOR.

- SE COMENTÓ QUE A LOS HOTELEROS DE CANCÚN LES PREOCUPA ESTE DECRETO PORQUE UNA VEZ DECRETADA UNA ANP, LOS TRÁMITES QUE SE TIENEN QUE HACER PARA DESARROLLAR PROYECTOS TURÍSTICOS EN LAS ANP O SUS ZONAS DE INFLUENCIA, SE VUELVEN MUY LARGOS Y COSTOSOS.
- EXPRESARON INCERTIDUMBRE RESPECTO A CÓMO SE REALIZARÁ EL COBRO DE DERECHOS EN ESTA NUEVA ANP. AL RESPECTO SE MENCIONA QUE DEBERÍA EXISTIR UNA ESTRATEGIA ADMINISTRATIVA ELABORADA CON ANTICIPACIÓN.
- EL REPRESENTANTE DEL SECTOR EMPRESARIAL MENCIONÓ QUE ES DE SUMA IMPORTANCIA ESTABLECER CON CLARIDAD LA FORMA CÓMO SE MANEJARÁN LOS RECURSOS QUE SE GENEREN EN ESTA ÁREA NATURAL PROTEGIDA POR EL COBRO DE DERECHOS. CONSIDERA QUE PODRÍA SER UNA OPORTUNIDAD ECONÓMICA SI ESTOS RECURSOS NO SE VAN A LA FEDERACIÓN, POR ELLO HABRÍA QUE DEFINIR LOS MECANISMOS PARA EL MANEJO DE LOS RECURSOS QUE SE GENEREN EN ESTA NUEVA ÁREA NATURAL PROTEGIDA, PROPONE QUE LOS RECURSOS ESTÉN ETIQUETADOS PARA CONSERVACIÓN.
- PREOCUPA EL RÉCORTE PRESUPUESTAL QUE HA RECIBIDO CONANP EN LOS ÚLTIMOS TIEMPOS. CONSIDERAN QUE DECRETAR ESTA NUEVA ÁREA NATURAL PROTEGIDA ES UNA META MUY AMBICIOSA. LES GUSTARÍA SABER CÓMO SE ATENDERÁ LA NUEVA ÁREA NATURAL PROTEGIDA, SI

COTEIADO

PRIMERA REUNION ORDINARIA DE CONSEJO ASESOR DEL PARQUE NACIONAL ARRECIFES DE COZUMEL Y  
EL ÁREA DE PROTECCION DE FLORA Y FAUNA "ISLA DE COZUMEL"

HABRÁ PERSONAL A CARGO DE ELLA Y CON QUÉ ACTORES O INSTITUCIONES SE REALIZARAN LAS ALIANZAS NECESARIAS PARA ATENDER LA RESERVA DE LA BIOSFERA "CARIBE MEXICANO".

- EXPRESARON LA PREOCUPACIÓN DE QUE CON EL DECRETO DE LA RESERVA DE LA BIOSFERA CARIBE MEXICANO SE DEJEN LAS ÁREAS NATURALES PROTEGIDAS QUE YA EXISTEN EN QUINTANA ROO.
- LOS CONSEJEROS PREGUNTARON CUÁL ERA LA POSICIÓN DE LOS PESCADORES RESPECTO A LA EMISIÓN DE ESTE DECRETO. A LO CUAL, LOS REPRESENTANTES DEL SECTOR PESQUEROS PRESENTES EN LA REUNIÓN MANIFESTARON QUE EL SECTOR PESQUERO DE QUINTANA ROO ESTÁ MUY DE ACUERDO CON EL DECRETO Y QUE SERÁN LOS PESCADORES NO ORGANIZADOS LOS QUE PUDIERAN INCONFORMARSE PORQUE NO RESPETAN LAS VEDAS.
- MENCIONARON QUE LOS PESCADORES PUEDEN RECIBIR MAYORES BENEFICIOS AL ESTAR DENTRO DE UN ÁREA NATURAL PROTEGIDA POR ELLO LAS COOPERATIVAS PESQUERAS DE QUINTANA ROO ESTÁN DE ACUERDO CON EL DECRETO. MENCIONARON TAMBIÉN QUE LOS PESCADORES DE YUCATÁN, A DIFERENCIA DE LOS DE QUINTANA ROO, NO TIENEN EMBARCACIONES PROPIAS, DEPENDEN DE LOS ARMADORES, ÉSTOS ÚLTIMOS SON LOS QUE TOMAN LAS DECISIONES ACERCA DE LA PESCA, POR ELLO, NO SE ALINEARON A LA PROPUESTA DE DECRETO.
- LOS CONSEJEROS SOLICITARON INFORMACIÓN RESPECTO AL TIEMPO APROXIMADO QUE PODRÍA TARDAR LA APROBACIÓN Y EMISIÓN DEL DECRETO, Y SI PUDIERA RESULTAR UNA VENTAJA LA REALIZACIÓN DE LA COB 13 EN CANCÚN PARA ACORTAR EL TIEMPO DE APROBACIÓN.
- EL REPRESENTANTE DEL EJIDO DE COZUMEL, SOLICITÓ QUE SE REALIZARA LA PRESENTACIÓN DE LA RESERVA DE LA BIOSFERA EN ASAMBLEA A LOS EJIDATARIOS.
- LA REPRESENTANTE DEL SECTOR INMOBILIARIO MANIFESTÓ QUE EN COZUMEL, LAS ANP REPRESENTA UNA MAYOR PLUSVALÍA PARA LOS INMOBILIARIOS POR LO QUE CONSIDERA QUE NO SE OPONDARÁN AL DECRETO.
- EL SECTOR EMPRESARIAL MANIFESTÓ QUE LA PRESERVACIÓN PUEDE DARLE VALOR AGREGADO AL TURISMO, LOGRAR QUE COZUMEL VALGA MÁS POR ESTAR PROTEGIDO TOTALMENTE.
- EL REPRESENTANTE DE CEMDA PREGUNTÓ SI LOS REFUGIOS PESQUEROS PERDERÁN SU SENTIDO AL DECRETAR LA RESERVA O CÓMO QUEDARÁ

COTEJADO



PRIMERA REUNION ORDINARIA DE CONSEJO ASESOR DEL PARQUE NACIONAL ARRECIFES DE COZUMEL Y  
EL ÁREA DE PROTECCIÓN DE FLORA Y FAUNA "ISLA DE COZUMEL"

ESTE ASUNTO, A LO CUAL EL REPRESENTANTE DE LOS PESCADORES EXPLICÓ QUE LOS REFUGIOS PESQUEROS SON EXITOSOS. AFIRMARON QUE SE HA LOGRADO AUMENTAR LA PRODUCCIÓN PESQUERA DEBIDO A LOS REFUGIOS PESQUEROS, LA CAPTURA ARTESANAL Y SUSTENTABLE. LOS PESCADORES ESTÁN COMPROMETIDO A CONSERVAR. LOS REFUGIOS PESQUEROS HAN DADO BUENOS RESULTADOS. EN EL CASO DE LA LANGOSTA SOLO SE CAPTURA EL PRODUCTO VIVO.

EL DIRECTOR DEL ANP MENCIONÓ QUE LOS REFUGIOS PESQUEROS NO SE MODIFICAN, PERO QUE HABRÁ QUE VER CADA CASO EN PARTICULAR.

ASUNTOS GENERALES.

EL DR. ALEJANDRO COLLANTES DE LA COROO, MENCIONÓ QUE ES MUY IMPORTANTE PROMOVER RECURSOS DE LOS PROGRAMAS DE SUBSIDIOS PROCER Y PROMOB PARA EL ESTUDIO Y PROTECCIÓN DE LOS ECOSISTEMAS TERRESTRES DEL ARRECIF, DADO QUE SE TIENEN NECESIDADES DE CONOCIMIENTO DE LOS ECOSISTEMAS MARINO COSTEROS. EL TRABAJO EN TIERRA ES IMPORTANTE A NIVEL DE ECOSISTEMAS. PROPONER A LA DIRECCIÓN DEL ANP, HACERLE LLEGAR ESTA INQUIETUD A LA DIRECCIÓN REGIONAL, POR LO QUE LA DIRECCIÓN DEL ANP SE COMPROMETIÓ A TRABAJAR CON EL DR. COLLANTES PARA IMPULSAR ESTA IDEA.

DEMITA DELILLE, REPRESENTANTE DE LA FUNDACIÓN PLAN ESTRATÉGICO INFORMÓ A LOS ASISTENTES LA REALIZACIÓN DEL PROYECTO "DESEMBOLSATE SANO YO - SANO EL ARRECIFE", QUE SE REALIZÓ EN UNA ESCUELA PRIMARIA PILOTO DE COZUMEL, DE FEBRERO A MAYO DEL AÑO EN CURSO, QUE REPLICÓ DE UN PROGRAMA QUE SE REALIZA EN AUSTRALIA, DENOMINADO GUARDIANES DE LOS ARRECIFES. COMENTÓ QUE EL PROGRAMA TIENE UNA FRASE: "PARA CUIDAR EL ARRECIFE, REDUZCO MIS DESECHOS COMIENDO SANO". EL PROGRAMA SE COMPUSO DE TRES MODULOS; 1) ARRECIFES SALUDABLES IMPARTIDO POR EL PARQUE NACIONAL ARRECIFES DE COZUMEL, EN ESTE MÓDULO LOS NIÑOS TUVIERON LA OPORTUNIDAD DE VISITAR EL PLANETARIO PARA VER UNA PROYECCIÓN DE LOS ARRECIFES CORALINOS EN 3D. 2) DESEMBÓLSATE CON LAS 3RS, IMPARTIDO POR PASA Y 3) CONSUMO SUSTENTABLE; EL PLATO DEL BIEN COMER, UNA DE LAS ACTIVIDADES REALIZADAS FUE EL PESAR Y MEDIR A TODOS LOS ALUMNOS PARA DETERMINAR SU ÍNDICE DE MASA CORPORAL Y UBICARLOS EN ALGUNA DE LAS CATEGORÍAS SIGUIENTES; BAJO DE PESO, PESO ADECUADO, SOBREPESO Y OBESIDAD. ASÍ COMO TRES PRODUCTOS ESTRATÉGICOS: UNA BOLSA VERDE, UN CONTENEDOR PARA COMIDA SÓLIDA Y UN CONTENEDOR DE AGUA PARA CADA NIÑO. ENTRE LOS MAYORES LOGROS ESTÁ EL COMPROMISO DE LA ESCUELA PILOTO DE NO GENERAR UNICEL. LA PROMOCIÓN DE BUENOS HÁBITOS ALIMENTICIOS Y LA REDUCCIÓN Y MANEJO ADECUADO DE LOS DESECHOS.

PRIMERA REUNION ORDINARIA DE CONSEJO ASESOR DEL PARQUE NACIONAL ARRECIFES DE COZUMEL Y  
EL ÁREA DE PROTECCION DE FLORA Y FAUNA "ISLA DE COZUMEL"

## ACUERDOS

No.	ACUERDO
1	LA DIRECCIÓN DEL PARQUE NACIONAL ARRECIFES DE COZUMEL ENVIARÁ A LOS CORREOS ELECTRÓNICOS A LO/AS CONSEJERO/AS QUE RECIBIERON EL OFICIO DE SOLICITUD DE OPINIÓN RESPECTO A LA EMISIÓN DEL DECRETO DE LA RESERVA DE LA BIOSFERA CARIBE MEXICANO EL ESTUDIO PREVIO JUSTIFICATIVO (EPJ) PARA LA DECLARATORIA DE LA RESERVA DE LA BIOSFERA CARIBE MEXICANO.
2	LA FECHA LÍMITE PARA HACER LLEGAR A LA DIRECCIÓN DEL ANP, LA DIRECCIÓN REGIONAL PENÍNSULA DE YUCATÁN Y CARIBE MEXICANO, LA CONANP SUS OPINIÓN RESPECTO A LA EMISIÓN DEL DECRETO DE LA RESERVA DE LA BIOSFERA CARIBE MEXICANO SERÁ EL 30 DE JUNIO DEL AÑO EN CURSO.
3	SE PROPONE REALIZAR UNA REUNIÓN CON LOS PERMISIONARIOS Y PRESTADORES DE SERVICIOS ACUÁTICO-RECREATIVOS DEL PARQUE NACIONAL ARRECIFES DE COZUMEL PARA PRESENTAR EL ESTUDIO DE LÍMITE DE CAMBIO ACEPTABLE Y CAPACIDAD DE CARGA DE ESTA ANP, PARA LA PRIMERA SEMANA DEL MES DE JULIO DEL AÑO EN CURSO.
4	REALIZAR UNA REUNIÓN CON LOS MIEMBROS DE LOS CONSEJOS ASESORES PARA QUE SE PRESENTE EL PROYECTO DE LA ISLA DE LA PASIÓN, DICHA PRESENTACIÓN ESTARÁ A CARGO DEL LIC. ANDREIV PÉREZ GRAJALES, REPRESENTANTE LEGAL DE LA EMPRESA. LA REUNIÓN SE FORMALIZARÁ PARA LA ÚLTIMA SEMANA DEL MES DE JUNIO.
5	EL LIC. JUAN CARLOS VILLANUEVA LÓPEZ, PRESIDENTE DEL CONSEJO COORDINADOR EMPRESARIAL DE COZUMEL SOLICITÓ UNA PRESENTACIÓN DEL ESTUDIO PREVIO JUSTIFICATIVO (EPJ) PARA LA DECLARATORIA DE LA RESERVA DE LA BIOSFERA CARIBE MEXICANO PARA SU SECTOR; PARA LA SEGUNDA SEMANA DE JUNIO, SE ACEPTÓ LA PROPUESTA DE DEMITA DELLILE PARA ABRIR ESTA REUNIÓN A OTRAS CÁMARAS PARA QUE PARTICIPEN EN ESTA MISMA REUNIÓN.
6	LA DIRECCIÓN DEL PARQUE NACIONAL CONVOCARÁ A UNA REUNIÓN EXTRAORDINARIA PARA LA ORGANIZACIÓN DE LOS FESTEJOS Y ACTIVIDADES DEL 20° ANIVERSARIOS DEL PARQUE NACIONAL ARRECIFES DE COZUMEL LA PRIMERA SEMANA DE JUNIO DE 2016, PARA ENRIQUECER LAS PROPUESTAS QUE TIENE LA DIRECCIÓN DEL ANP.

SIENDO LAS 19:30 HORAS, EN COZUMEL Q.ROO, MUNICIPIO DEL MISMO NOMBRE, ESTADO DE QUINTANA ROO A LOS VEINTICINCO DÍAS DEL MES DE MAYO DEL AÑO DOSMIL DIECISEIS, SE DIO POR TERMINADA LA REUNIÓN. FIRMANDO EL ACTA LOS PARTICIPANTES:

SEMARNAT

SERVICIO NACIONAL  
DE PROTECCIÓN DE  
FLORA Y FAUNA



CONANP  
COMISIÓN NACIONAL  
DE ÁREAS NATURALES  
PROTEGIDAS



PRIMERA REUNION ORDINARIA DE CONSEJO ASESOR DEL PARQUE NACIONAL ARRECIFES DE COZUMEL Y  
EL ÁREA DE PROTECCIÓN DE FLORA Y FAUNA "ISLA DE COZUMEL"

PRESIDENTE HONORARIO

C. GERMAN GARCIA PADILLA  
REPRESENTANTE DEL C. ROBERTO BORGE ANGULO  
GOBERNADOR CONSTITUCIONAL DEL ESTADO DE QUINTANA ROO

PRESIDENTE EJECUTIVO

LIC. NASSIM JOAQUÍN DELBOUIS  
PRESIDENTE DEL CONSEJO ASESOR DEL  
APEF ISLA COZUMEL

PRESIDENTE EJECUTIVO

M.C. F. JAVIER PIZANA ALONSO  
PRESIDENTE DEL CONSEJO ASESOR  
PARQUE NACIONAL ARRECIFES DE  
COZUMEL

SECRETARIO TÉCNICO

C. CRISTOPHER GONZÁLEZ BACA  
ENCARGADO DEL ÁREA DE PROTECCIÓN  
DE FLORA Y FAUNA "ISLA DE COZUMEL"

POR LA ASOCIACIÓN DE TOUR  
OPERADORES DE COZUMEL A.C. (ATOC)

C. LUIS MÉNDEZ HERMOSILLO  
PRESIDENTE

POR LA CÁMARA DE COMERCIO,  
SERVICIOS Y TURISMO DE COZUMEL  
CANACO

POR EL CENTRO MEXICANO DE DERECHO  
AMBIENTAL

C. CECILIA ALCERRECA JOAQUÍN  
SUPLENTE

C. DAVID LINARES ARREDONDO  
COORDINADOR JURIDICO

COTELADO

SEMARNAT

SECRETARÍA DE MEDIO AMBIENTE  
Y ENERGÍA



CONANP  
COMISIÓN NACIONAL  
DE ÁREAS NATURALES  
PROTEGIDAS

PARQUE  
NACIONAL  
ARRECIFES DE COZUMEL

SECRETARÍA DE MEDIO AMBIENTE  
Y ENERGÍA

PRIMERA REUNION ORDINARIA DE CONSEJO ASESOR DEL PARQUE NACIONAL ARRECIFES DE COZUMEL Y  
EL ÁREA DE PROTECCIÓN DE FLORA Y FAUNA "ISLA DE COZUMEL"

POR EL CLUB ROTARIO DE COZUMEL

POR LA FUNDACIÓN DE PARQUES Y  
MUSEOS DE COZUMEL, Q. ROO

C. NEMECIO INTERIAN BALAM  
PRESIDENTE

C. HÉCTOR GONZÁLEZ CORTES  
SUPLENTE

POR LA FUNDACIÓN PLAN ESTRATÉGICO  
DE COZUMEL A.C.

POR EL CONSEJO COORDINADOR  
EMPRESARIAL DE COZUMEL

  
C. DEMITA DELILLE CABRERA  
REPRESENTANTE

C. JUAN CARLOS VILLANUEVA LÓPEZ  
PRESIDENTE

POR EL SINDICATO ÚNICO DE CHOFERES,  
TAXISTAS Y SIMILARES DE LA ISLA DE  
COZUMEL "LIC. ADOLFO LÓPEZ MATEOS"

POR LA SOCIEDAD COOPERATIVA DE  
PRODUCCIÓN PESQUERA COZUMEL SC DE

C. MIGUEL ALBERTO ALONSO MARRUFO  
PRESIDENTE

  
C. JOSÉ ÁNGEL DE LA CRUZ CANTO NOH  
PRESIDENTE

POR EL INSTITUTO DE CIENCIAS DEL MAR  
Y LIMNOLOGÍA UNAM, UNIDAD  
ACADÉMICA PUERTO MORELOS

POR LA UNIVERSIDAD DE QUINTANA  
ROO CAMPUS COZUMEL

C. LORENZO ALVAREZ FILIP  
SUPLENTE

C. ALEJANDRO COLLANTES CHAVES-  
COSTA  
SUPLENTE

COTEJADO



SEMARNAT

SECRETARÍA DE  
MEDIO AMBIENTE Y  
ENERGÍA



CONANP  
CONSEJO NACIONAL  
DE ÁREAS NATURALES  
PROTEGIDAS



PRIMERA REUNION ORDINARIA DE CONSEJO ASESOR DEL PARQUE NACIONAL ARRECIFES DE COZUMEL Y  
EL ÁREA DE PROTECCIÓN DE FLORA Y FAUNA "ISLA DE COZUMEL"

POR LA ASOCIACIÓN MEXICANA DE  
PROFESIONALES INMOBILIARIOS A.C.  
AMPI

C. RITA B. SHEESE  
PRESIDENTE

POR "CIELO MAR" TIERRA A.C.  
CITYMAR

C. GUADALUPE ÁLVAREZ CHULIM  
PRESIDENTE

POR LA COOPERATIVA DE PRESTADORES  
DE SERVICIOS TURÍSTICOS, GUÍAS  
PROFESIONALES DE PESCA DEPORTIVA Y  
RECREATIVA S.C. DE R.L.

C. RAUL DE LILLE GONZÁLEZ  
PRESIDENTE

POR EL EJIDO "VILLA COZUMEL"

C. GABRIEL YAM CHAM  
PRESIDENTE

POR EL GRUPO INTERSECTORIAL ISLA DE  
COZUMEL A.C.

POR LA PENÍNSULA DE LA PASIÓN S.A. DE  
C.V.

C. DORA PATRICIA URIBE JIMÉNEZ  
PRESIDENTE

C. ANDREIV PEREZ GRAJALES  
REPRESENTANTE LEGAL

POR LA EMPRESA QUALTI INNOVACIONES  
MARÍTIMAS

POR LA SOCIEDAD COOPERATIVA DE  
PRODUCCIÓN DE BIENES Y SERVICIOS  
"ARRECIFES DE SIAN KAAN"

C. FRANCISCO CAAMAÑO RICKEN  
REPRESENTANTE LEGAL

C. JOSÉ LUIS CHAN CAAMAL  
PRESIDENTE

POR LA SOCIEDAD COOPERATIVA  
ESCAMERA "ISLA DE LA PASIÓN" S.C. DE  
R.L.

C. ENRIQUE NEMÍAS TEC DÍAZ  
PRESIDENTE

EN REPRESENTACIÓN DE LA FEDERACIÓN  
TURÍSTICA DE QUINTANA ROO A.C.

C. CECILIA ALCERRECA JOAQUÍN.  
SUPLENTE

SINTEXTO



REUNIÓN DE TRABAJO DEL PROCESO DE CONSULTA DE LA PROPUESTA DE AREA NATURAL PROTEGIDA DENOMINADA "RESERVA DE LA BIOSFERA CARIBE MEXICANO" SECTOR: ESTUDIANTES DE LA UQROO

FECHA: 28 DE JUNIO DE 2016

LUGAR: SALA DE JUNTAS CONANP-COZUMEL  
LISTA DE ASISTENCIA

Núm	Nombre	Marque con una X		Nombre del pueblo indígena	Organización, institución o dependencia	Cargo	Marque con una X		Correo electrónico y teléfono (con clave lata)	Firma
		H	M				SP	SC		
1	Núñez Magaña Jonathan	X		24	Universidad de Quintana Roo	Estudiante	X		Rubén Magaña @hotmail.com	
2	Ronnie Miranda Hernandez	X		23	UQROO	Estudiante	X		ronnie.miranda@uqroo.mx	
3	Isidro López Elías	X		22	UQROO	Estudiante	X		isidro.lopez@uqroo.mx	
4	Abraham Vázquez Chimal	X		22	UQROO	Estudiante	X		abraham.vazquez@uqroo.mx	
5	Antonio Casas E	X		23	UQROO	Profesor	X		antonio.casas@uqroo.mx	
6	Isaac Herra Huerta	X		23	UQROO	Estudiante	X		isaac.herra@uqroo.mx	
7	Alma Irene Sánchez Sotelo	X		22	UQROO	Estudiante	X		alma.sanchez@uqroo.mx	
8	Nelwie Hernandez	X		24	UQROO	Estudiante	X		nelwie.hernandez@uqroo.mx	
9	Alejandro Rodríguez Alvarado	X		46	UQROO	Estudiante	X		alejandro.rodriguez@uqroo.mx	
10	Rosario Rodríguez U	X		47	UQROO	Estudiante	X		rosario.rodriguez@uqroo.mx	
11	Habel Góngora Padilla	X		32	UQROO	Estudiante	X		habel.gongora@uqroo.mx	
12	Ma. de Jesús Escamilla	X			CONANP	Administradora	X		ma.jesus@conanp.gob.mx	

1. HOMBRES

2. MUJERES

3. Sector público: Todas aquellas personas que representan o pertenecen a alguna dependencia de gobierno municipal, estatal o federal.

4. Sector civil: Todas aquellas personas que no representan ni pertenecen a los gobiernos municipales, estatales o federales.

13. Cristóbal García B. S. C.

CONANP  
SECRETARÍA DE MEDIO AMBIENTE Y ENERGÍA  
SECRETARÍA DE ECONOMÍA  
SECRETARÍA DE EDUCACIÓN PÚBLICA  
SECRETARÍA DE SALUD  
SECRETARÍA DE TRABAJO  
SECRETARÍA DE TURISMO  
SECRETARÍA DE VIVIENDA Y OBRAS PÚBLICAS  
SECRETARÍA DE FOMENTO ECONÓMICO  
SECRETARÍA DE INDUSTRIA, COMERCIO Y EXTERIO  
SECRETARÍA DE CULTURA  
SECRETARÍA DE AGRICULTURA, GANADERÍA Y DESARROLLO RURAL  
SECRETARÍA DE ENERGÍA  
SECRETARÍA DE TRANSPORTE  
SECRETARÍA DE PROTECCIÓN CIVIL  
SECRETARÍA DE DEFENSA NACIONAL  
SECRETARÍA DE ASUNTOS EXTERIORES  
SECRETARÍA DE RELACIONES EXTERIORES  
SECRETARÍA DE ASUNTOS INDÍGENAS  
SECRETARÍA DE DESARROLLO SOCIAL  
SECRETARÍA DE FOMENTO ECONÓMICO  
SECRETARÍA DE INDUSTRIA, COMERCIO Y EXTERIO  
SECRETARÍA DE CULTURA  
SECRETARÍA DE AGRICULTURA, GANADERÍA Y DESARROLLO RURAL  
SECRETARÍA DE ENERGÍA  
SECRETARÍA DE TRANSPORTE  
SECRETARÍA DE PROTECCIÓN CIVIL  
SECRETARÍA DE DEFENSA NACIONAL  
SECRETARÍA DE ASUNTOS EXTERIORES  
SECRETARÍA DE RELACIONES EXTERIORES  
SECRETARÍA DE ASUNTOS INDÍGENAS  
SECRETARÍA DE DESARROLLO SOCIAL

SIN TEXTO







## DIRECCIÓN REGIONAL PENÍNSULA DE YUCATÁN Y CARIBE MEXICANO

REUNIÓN DE TRABAJO DEL PROCESO DE CONSULTA DE LA PROPUESTA DE ÁREA  
NATURAL PROTEGIDA DENOMINADA  
"RESERVA DE LA BIOSFERA CARIBE MEXICANO"

## SECTOR: UQROO- ESTUDIANTES

EN LA CIUDAD DE COZUMEL MUNICIPIO DE COZUMEL, ESTADO DE QUINTANA ROO, SIENDO LAS 17:00 HORAS DEL DÍA 28 DE MAYO DE 2016, EN PRESENCIA DEL SECTOR ESTUDIANTIL, ESPECIFICAMENTE DE UNIVERSIDAD DE QUINTANA ROO, SE DIO INICIO A LA REUNIÓN INFORMATIVA PARA PRESENTAR EL PROYECTO DE ÁREA NATURAL PROTEGIDA DENOMINADA "RESERVA DE LA BIOSFERA CARIBE MEXICANO"; DERIVADO DEL AVISO POR EL QUE SE INFORMA AL PÚBLICO EN GENERAL QUE ESTÁ A SU DISPOSICIÓN EL ESTUDIO REALIZADO PARA JUSTIFICAR LA EXPEDICIÓN DEL DECRETO POR EL QUE SE PRETENDE DECLARAR COMO ÁREA NATURAL PROTEGIDA CON EL CARÁCTER DE RESERVA DE LA BIOSFERA A LA REGIÓN CONOCIDA COMO CARIBE MEXICANO, CONSISTENTE EN UNA PORCIÓN TERRESTRE, ASÍ COMO LA PARTE COSTERA Y MARINA FRENTE A LOS MUNICIPIOS DE LÁZARO CÁRDENAS, ISLA MUJERES Y BENITO JUÁREZ; LA PORCIÓN COSTERA COLINDANTE CON EL LÍMITE ESTE DEL PARQUE NACIONAL TULUM Y LA PORCIÓN MARINA FRENTE A LOS MUNICIPIOS DE PUERTO MORELOS, TULUM, SOLIDARIDAD Y COZUMEL, Y LA UBICADA AL ESTE DE LAS RESERVAS DE LA BIOSFERA SIAN KA'AN Y ARRECIFES DE SIAN KA'AN, FRENTE AL MUNICIPIO DE FELIPE CARRILLO PUERTO; POR ÚLTIMO LA PORCIÓN MARINA FRENTE A LOS MUNICIPIOS DE BACALAR Y OTHÓN P. BLANCO, TODOS EN EL ESTADO DE QUINTANA ROO, CON UNA SUPERFICIE TOTAL DE 5,662,859.1 HECTÁREAS; CON UNA SUPERFICIE MARINA DE 5,546,075.3 HECTÁREAS Y UNA SUPERFICIE TERRESTRE DE 116,783.8 HECTÁREAS, PUBLICADO EN EL DIARIO OFICIAL DE LA FEDERACIÓN EL 22 DE ABRIL DEL PRESENTE AÑO.

DURANTE EL PROCESO DE LA REUNION SE TRATARON LOS SIGUIENTES TEMAS:

- BIENVENIDA Y PRESENTACIÓN DE LA PROPUESTA DE ANP "RB CARIBE MEXICANO" POR PARTE DEL DIRECTOR DE PARQUE NACIONAL ARRECIFES DE COZUMEL (CONANP);
- PARTICIPACIÓN Y COMENTARIOS DE LOS ASISTENTES;
- CONCLUSIONES.

El sector manifestó su preocupación por:

- Los procesos para regular la pesca dentro de la Reserva de la Biosfera, la aplicación de las reglas y las normas.
- Si se contará con los recursos para realizar la vigilancia marina en la Reserva de la Biosfera Caribe Mexicano.
- La regulación del área donde se encuentran los Tiburones Toro, frente a Playa del Carmen, y que actualmente constituye una actividad lucrativa que no está regulada.
- Regular con mayor énfasis las actividades de pesca deportiva promoviendo prácticas sustentables (uso de anzuelos biodegradables).



DIRECCIÓN REGIONAL PENINSULA DE YUCATÁN Y CARIBE MEXICANO

REUNIÓN DE TRABAJO DEL PROCESO DE CONSULTA DE LA PROPUESTA DE ÁREA  
NATURAL PROTEGIDA DENOMINADA  
"RESERVA DE LA BIOSFERA CARIBE MEXICANO"

SECTOR: UQROO- ESTUDIANTES

CONCLUSIONES

1. Los participantes se muestran preocupados respecto a la efectiva administración de un área natural protegida tan grande; sin embargo manifiestan una postura favorable ante la creación de la Reserva de la Biosfera Caribe Mexicano siempre y cuando se asegure la atención de los puntos anteriormente señalados.
2. Los participantes proponen la participación del gobierno del Estado de Quintana Roo en la gestión y manejo de la Reserva de la Biosfera, contribuyendo con personal y recursos para ello.
3. Por parte del Director del ANP Biol. Christopher A. González Baca, hizo hincapié en que el proceso se realizará de forma participativa, incluyendo y tomando en cuenta las opiniones de los diferentes sectores, se realizó la atenta petición al sector universitario de hacer llegar por escrito sus opiniones, así como el envío de información que pueda enriquecer técnicamente la propuesta.

NO HABIENDO OTRO ASUNTO QUE TRATAR, SE DA POR CONCLUIDA LA PRESENTE REUNIÓN DE TRABAJO, SIENDO LAS 19:00 HRAS DEL MISMO DÍA DE SU ELABORACIÓN, FIRMANDO AL MARGEN Y ALCANCE LOS QUE EN ELLA INTERVINIERON.

SEMARNAT

SECRETARÍA DE  
MEDIO AMBIENTE  
Y ENERGÍA

CONANP

COMISIÓN NACIONAL  
DE ÁREAS NATURALES  
PROTEGIDASAmbiente  
y Energía  
Unidad de  
Medio Ambiente

**DIRECCIÓN REGIONAL PENINSULA DE YUCATÁN Y CARIBE MEXICANO**  
**HOJA DE REGISTRO DE FORO DE PRESENTACIÓN DEL ESTUDIO PREVIO JUSTIFICATIVO**  
**PARA LA DECLARATORIA DE LA RESERVA DE LA BIOSFERA CARIBE MEXICANO**

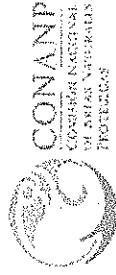
SEDE: ECOSUR. UNIDAD: CHETUMAL. 30 DE MAYO DE 2016.

N°	FECHA DE CONSULTA	NOMBRE COMPLETO	EDAD	MARQUE CON UNA X		NOMBRE DEL PUEBLO INDÍGENA	COMUNIDAD / ORGANIZACIÓN / INSTITUCIÓN / EMPRESA O DEPENDENCIA	MARQUE CON UNA X		CONTACTO TELÉFONO Y CORREO ELECTRÓNICO	FIRMA O INICIALES	IDENTIFICACIÓN OFICIAL QUE LO ACREDITA	RECIBO RPI EN ARCHIVO DIGITAL
				H	M			Sector Público	Sociedad civil ***				
1		Carmen Rosas			✓		ECOSUR	✓		cpozo@ecosur.mx	<i>[Firma]</i>		
2		BENJAMÍN ALONSO	?	✓			ECOSUR	✓		benal@ecosur.mx	<i>[Firma]</i>		Recibo CO.
3	30 Mayo 2016	Julio Espinoza	?	✓			ECOSUR	✓		jespino@ecosur.mx	<i>[Firma]</i>		Recibo CO.
4	30 Mayo 2016	Carmen Rosas	38	✓			ECOSUR	✓		corosas@ecosur.mx	<i>[Firma]</i>		Recibo CO.
5	30 Mayo 2016	Enrique Escobedo	49	✓			ECOSUR	✓		escobedo@ecosur.mx	<i>[Firma]</i>		Recibo CO.
6	30 Mayo 2016	María Concepción Ortiz H	52	✓			ECOSUR	✓		moz@ecosur.mx	<i>[Firma]</i>		Recibo CO.
7	30 Mayo 2016	Adriana Zavala M		✓			ECOSUR	✓		azavala@ecosur.mx	<i>[Firma]</i>		Recibo CO.
8	30 Mayo 2016	Angela Ramírez G	54	✓			ECOSUR	✓		aramirez@ecosur.mx	<i>[Firma]</i>		
9	30-05-16	Janneth Padilla		✓			ECOSUR	✓		jpadilla@ecosur.mx	<i>[Firma]</i>		

COTEJADO

# COTEJADO

SEMARNAT



## DIRECCIÓN REGIONAL PENÍNSULA DE YUCATÁN Y CARIBE MEXICANO HOJA DE REGISTRO DE FORO DE PRESENTACIÓN DEL ESTUDIO PREVIO JUSTIFICATIVO PARA LA DECLARATORIA DE LA RESERVA DE LA BIOSFERA CARIBE MEXICANO

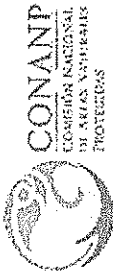
SEDE: ECOSUR . UNIDAD: CHETUMAL. 30 DE MAYO DE 2016.

N°	FECHA DE CONSULTA	NOMBRE COMPLETO	EDAD	MARQUE CON UNA X		NOMBRE DEL PUEBLO INDÍGENA	COMUNIDAD / ORGANIZACIÓN / INSTITUCIÓN / EMPRESA O DEPENDENCIA	MARQUE CON UNA X		CONTACTO TELÉFONO Y CORREO ELECTRÓNICO	FIRMA O INICIALES	IDENTIFICACIÓN OFICIAL QUE LO ACREDITA	RECIBO EPI EN ARCHIVO DIGITAL
				H	M			Sector público	Sociedad civil **				
10	30/03/16	Daniela González	47	X			ECOSUR	X		daniela@ecosur.mx			
11	30/03/16	Diego Omar López	47	X			ECOSUR			diego@ecosur.mx			
12	30/03/16	Luis Torres	48	X			ECOSUR	X		luis@ecosur.mx			
13	30/03/16	Humberto Benítez	49	X			ECOSUR			humberto@ecosur.mx			
14	30/03/16	Alejandro Vázquez	43	X			ECOSUR			alejandro@ecosur.mx			
15	30/03/16	Verónica Ríos	37		X		ECOSUR	X		veronica@ecosur.mx			
16	u	Cetz Naima	51	X			ECOSUR	X		cez@ecosur.mx			
17	30-05-2016	Eloy Sosa	58	X			ECOSUR	X		eloy@ecosur.mx			
18	30/05-2016	Lourdes Vázquez	57		X		ECOSUR			lourdes@ecosur.mx			



SEMARNAT

SECRETARÍA DE  
AGRICULTURA,  
PECUARIA Y MEDIO AMBIENTE




DIRECCIÓN REGIONAL PENINSULA DE YUCATÁN - CARIBE MEXICANO  
HOJA DE REGISTRO DE FORO DE PRESENTACIÓN DEL ESTUDIO PREVIO JUSTIFICATIVO  
PARA LA DECLARATORIA DE LA RESERVA DE LA BIOSFERA CARIBE MEXICANO

SEDE: ECOSUR. UNIDAD: CHETUMAL. 30 DE MAYO DE 2016.

N°	FECHA DE CONSULTA	NOMBRE COMPLETO	EDAD	MARQUE CON UNA X		NOMBRE DEL PUEBLO INDÍGENA	COMUNIDAD / ORGANIZACIÓN / INSTITUCIÓN / EMPRESA o DEPENDENCIA	MARQUE CON UNA X		CONTACTO TELÉFONO Y CORREO ELECTRÓNICO	FIRMA O INICIALES	IDENTIFICACIÓN OFICIAL QUE LO ACREDITA	RECIBO EPI EN ARCHIVO DIGITAL
				H	M	Indígena		Sector Público	Sociedad civil				
19	23/05/16	Jorge A. Rivera	54		X		ECOSUR	X		teral@ecosur.mx		✓	Recibido
20	24/05/16	Rafael H. Rivera	54		X		ECOSUR	X		rivera@ecosur.mx		✓	Recibido
21	24/05/16	Isidro H. Castellanos		X			ECOSUR	X		hancas@ecosur.mx			
22	24/05/16	Angeles Rosado	26		X		ECOSUR			arosado@ecosur.mx			
23	24/05/16	Oricko M. Hernandez	28		X		CONANP	X		oricko@conanp.gob.mx			
24	24/05/16	Jan Dávalos	29		X		CONANP	X		jan@conanp.gob.mx			
25	24/05/16	Jorge Juan Dávalos	19	X			CONANP	X		jdavalos@conanp.gob.mx			
26	24/05/16	Jorge Carlos Sandoval	57	✓			ECOSUR	✓		jorgecarlos@ecosur.mx			Recibido
27	24/05/16	Manoel Torres Aguilar			✓		CONANP	✓		manot@conanp.gob.mx			

COTEJADO









**SEMARNAT**  
SECRETARÍA DE  
MEDIO AMBIENTE  
Y RECURSOS NATURALES

**DIRECCIÓN REGIONAL PENÍNSULA DE YUCATÁN Y CARIBE MEXICANO**



**ANEXO FOTOGRÁFICO DEL FORO REALIZADO  
PRESENTACIÓN DEL ESTUDIO PREVIO JUSTIFICATIVO  
PARA LA DECLARATORIA DE LA RESERVA DE LA BIOSFERA CARIBE MEXICANO**

**SEDE: ECOSUR, UNIDAD: CHETUMAL, 30 DE MAYO DEL 2016.**





DIRECCIÓN REGIONAL PENÍNSULA DE YUCATÁN Y CARIBE MEXICANO  
REUNIÓN DE TRABAJO DEL PROCESO DE CONSULTA DE LA  
"RESERVA DE LA BIOSFERA CARIBE MEXICANO"

EN LA CIUDAD DE CHETUMAL, MUNICIPIO DE OTHON P. BLANCO, ESTADO DE QUINTANA ROO, SIENDO LAS 11:00 HORAS DEL DÍA 30 DE MAYO DE 2016, EN PRESENCIA DEL SECTOR ACADÉMICO DEL COLEGIO DE LA FRONTERA SUR, EN LAS INSTALACIONES DE LA UNIDAD CHETUMAL, SE DIO INICIO A LA REUNIÓN INFORMATIVA PARA PRESENTAR EL PROYECTO DE ÁREA NATURAL PROTEGIDA DENOMINADA "RESERVA DE LA BIOSFERA CARIBE MEXICANO"; DERIVADO DEL "AVISO POR EL QUE SE INFORMA AL PÚBLICO EN GENERAL QUE ESTÁ A SU DISPOSICIÓN EL ESTUDIO REALIZADO PARA JUSTIFICAR LA EXPEDICIÓN DEL DECRETO POR EL QUE SE PRETENDE DECLARAR COMO ÁREA NATURAL PROTEGIDA CON EL CARÁCTER DE RESERVA DE LA BIOSFERA A LA REGIÓN CONOCIDA COMO CARIBE MEXICANO, CONSISTENTE EN UNA PORCIÓN TERRESTRE, ASÍ COMO LA PARTE COSTERA Y MARINA FRENTE A LOS MUNICIPIOS DE LÁZARO CÁRDENAS, ISLA MUJERES Y BENITO JUÁREZ; LA PORCIÓN COSTERA COLINDANTE CON EL LÍMITE ESTE DEL PARQUE NACIONAL TULUM Y LA PORCIÓN MARINA FRENTE A LOS MUNICIPIOS DE PUERTO MORELOS, TULUM, SOLIDARIDAD Y COZUMEL, Y LA UBICADA AL ESTE DE LAS RESERVAS DE LA BIOSFERA SIAN KA'AN Y ARRECIFES DE SIAN KA'AN, FRENTE AL MUNICIPIO DE FELIPE CARRILLO PUERTO; POR ÚLTIMO LA PORCIÓN MARINA FRENTE A LOS MUNICIPIOS DE BACALAR Y OTHÓN P. BLANCO, TODOS EN EL ESTADO DE QUINTANA ROO, CON UNA SUPERFICIE TOTAL DE 5,662,859.1 HECTÁREAS; CON UNA SUPERFICIE MARINA DE 5,546,075.3 HECTÁREAS Y UNA SUPERFICIE TERRESTRE DE 116,783.8 HECTÁREAS", PUBLICADO EN EL DIARIO OFICIAL DE LA FEDERACIÓN EL 22 DE ABRIL DEL PRESENTE AÑO.

SE DIO CONTINUIDAD A LA ORDEN DEL DÍA:

- LISTA DE ASISTENCIA.
- AUTO PRESENTACIÓN DE LOS PARTICIPANTES.
- BIENVENIDA Y PRESENTACIÓN DE LOS OBJETIVOS DE LA REUNIÓN POR PARTE DEL DIRECTOR BIOL. JOSE JUAN DOMÍNGUEZ CALDERÓN.
- PARTICIPACIÓN DEL SECTOR ACADÉMICO DEL COLEGIO DE LA FRONTERA SUR, UNIDAD CHETUMAL.
- CONCLUSIONES.

## PRINCIPALES COMENTARIOS DE LOS PARTICIPANTES.-

Jorge Correa.-

- Pregunta si el APFF- Yum Balam se estaría integrando a la RBCM. Adicionalmente comenta que le preocupan que no se estén incluyendo áreas núcleo terrestres, ya que en toda esa zona hay importantes ecosistemas de humedales, pelenes y manglares que es relevante proteger y conservar.

Benjamin Morales Cota.-

- Con que recursos económicos va a contar esta nueva área natural protegida.
- Se observa que en la propuesta se consideran diversas áreas núcleo en la parte oceánica, pero la propuesta carece de áreas núcleo en la zona terrestre.
- Señala que le preocupa que el decreto de esta ANP sea solo en papel, además que se observan diversos vacíos de información, como ejemplo se señala que no se incluye suficiente información referente a los tratados internacionales; en general señala que esta propuesta de ANP, tal y como es presentada parece más un capricho que una propuesta seria.



COTEJADO



DIRECCIÓN REGIONAL PENÍNSULA DE YUCATÁN Y CARIBE MEXICANO  
REUNIÓN DE TRABAJO DEL PROCESO DE CONSULTA DE LA  
"RESERVA DE LA BIOSFERA CARIBE MEXICANO"

Carmen Pozo.-

- Externa su preocupación respecto a la situación del ANP-APFF Yum Balam, ya que como tal al incluirla en esta gran propuesta se estaría debilitando los instrumentos legales que ya existen en este momento para conservar esta área. Considera que es gravísimo que se incluya en la propuesta al ANP-APFF Yum Balam, porque eso debilitaría la conservación de los ecosistemas que se ubican en esa área principalmente la conservación de los humedales y manglares.
- Adicionalmente pregunta ¿Por qué no se empleó la propuesta elaborada para la RBCM por la OSC Amigos de Sian Ka'an.
- En esta propuesta del ANP-RBCM que se está sometiendo a consulta de opinión, ¿se pueden aun requerir que se modifiquen sus límites?

Eloy Sosa Correa.-

- Señaló que se tiene conocimiento externamente de la problemática interna que está viviendo la CONANP, por lo que se genera muchas suspicacias respecto a la generación de esta propuesta de ANP, comenta que prácticamente la ciudad de Cancún vive del ecosistema arrecifal por su vínculo con el turismo, y que en la propuesta no se incluye mucha información enfocada a la protección y conservación de estos ecosistemas.
- Considera que la propuesta de decreto de la RBCM, fue planteada principalmente por la intención del momento por los próximos eventos en el ámbito ambiental que se llevarán a cabo en México, no obstante menciona que le parece buena la propuesta de crear esta nueva ANP con esta gran extensión, pero reflexiona que como tal tiene diversos vacíos y retos.
- De igual forma, externo que tiene conocimiento que la opinión del Gobierno del Estado de Quintana Roo, no es favorable o positiva para la creación de esta nueva ANP.

Julio Espinoza.-

- Comento que considera que es más una ANP que se está decretando por cumplir compromisos políticos, por lo que observa que la propuesta presentada a consulta, no es una propuesta pensada, planeada, por lo que dada la situación de su nacimiento tendrá múltiples situaciones y deficiencias, si solo se está trabajando en implementarla a la brevedad posible y por cumplir un compromiso.
- Menciona que en esta nueva propuesta se le permitirá a cualquiera hacer lo que quiera sin mayores restricciones, y que no se considere lo correspondiente para su contra parte terrestre es delicado, ya que al no proteger la zona costera se estarán afectando a futuro los ecosistemas marinos que depende de ella.
- Señaló que la propuesta de la RBCM, no contempla zonas núcleo para proteger y conservar las áreas de corales, refiriendo que en la parte de Punta Allen y que no se consideren hacer áreas núcleo de acuerdo con las características específicas de cada zona. Le parece que la propuesta se queda corta, ya que no considera las interconexiones de los diferentes ecosistemas como los manglares, pastos marinos y arrecifes entre otros. Finalmente pregunta cuál es la fecha límite para emitir comentarios, respondiéndosele que tienen hasta el próximo 15 de julio del 2016.

Pablo Ramirez.-

- Pregunta si se asignarán recursos etiquetados para la operatividad de la RBCM, y si en este rubro también estarían considerados recursos para la realización de estudios en el polígono de la RBCM.



COLEJADO

**DIRECCIÓN REGIONAL PENÍNSULA DE YUCATÁN Y CARIBE MEXICANO  
REUNIÓN DE TRABAJO DEL PROCESO DE CONSULTA DE LA  
"RESERVA DE LA BIOSFERA CARIBE MEXICANO"**

Teresa Álvarez.-

- Pregunta si en la elaboración de esta propuesta se consideró información y estudios que ya han sido generados por la CONAGUA respecto de las reservas potenciales de agua (RPA), y si en el EPJ se incluyó información de los principales escurrimientos, de no ser así sugiere que se traslape en el polígono de la RBCM la información generada por la CONAGUA y la CONAFOR por la parte forestal.

Angélica Ramírez.-

- Externó específicamente su preocupación por que con el decreto de esta nueva ANP, se afecten los derechos de las concesiones de las cooperativas pesqueras de la zona.

Lourdes Vázquez.-

- Pregunta ¿que si en el EPJ de la RBCM se va a respetar las zonas núcleo de las ANP que ya existen en la zona?

**CONCLUSIONES.-**

- I. Los interesados emitirán su opinión por escrito respecto a los comentarios señalados durante la presentación y exposición del EPJ de la RBCM.

NO HABIENDO OTRO ASUNTO QUE TRATAR, SE DA POR CONCLUIDA LA PRESENTE REUNIÓN INFORMATIVA, SIENDO LAS 15:00 HRS DEL 30 DE MAYO DEL 2016, ADJUNTÁNDOSE A LA PRESENTE EL REGISTRO Y FIRMA DE LOS QUE EN ELLA INTERVINIERON.


**COTEJADO**

SINTEXDO

SINTEXTO







PARQUE NACIONAL  
"Costa Occidental de Isla Mujeres, Punta Cancún y Punta Nizuc"  
30 de mayo de 2016  
CUADRAGESIMA TERCERA REUNIÓN DE CONSEJO ASESOR










No.	CARGO EN EL CONSEJO ASESOR	CARÁCTER	NOMBRE DEL CONSEJERO O CONSEJERA	PROCEDENCIA O CARGO	CORREO ELECTRONICO	FIRMA
1	Presidencia Honoraria	TITULAR	Lic. Roberto Borge Angulo	Gobernador Constitucional	carlosrafael2@hotmail.com	
		SUPLENTE	Lic. Carlos Rafael Muñoz Berzunza	Secretario		
2	Presidente Ejecutivo	TITULAR	Biol. Tomas Bernal Velázquez	Presidente Ejecutivo	tober_58@yahoo.com.mx	
3	Secretario	TITULAR	Dr. Jaime González Cano	Secretario	jaime06@hotmail.com	
		ASESORA INVITADA	Arg. Borge Angulo	Secretaria de Turismo	borcivmoya@hotmail.com	
		ASESOR INVITADO	Lic. José Luis Pedro Funes Izaguirre	Delegado de la SEMARNAT en Quintana Roo.	lfcancon@qroo.gob.mx	
		ASESORA INVITADA		Delegado de la PROFEPA en Quintana Roo	luiselunes@qr.semarnat.gob.mx	
		ASESOR INVITADO		Secretaria de Marina / Quinta Región Naval	cargarcia@profepa.gob.mx; eguesta@profepa.gob.mx	
		SUPLENTE	HE. AMN. F. Sub. Francisco Román Hernández		m5@semar.gob.mx	
	Representación de Gobierno	ASESOR INVITADO	Cap. Mar. Arturo Martínez Ortiz	Capitán de Puerto en Puerto Juárez		
		ASESOR INVITADO	C. Miguel Ismael González Gil	Capitán de Puerto de Isla Mujeres	amariorf@scf.gob.mx	
		TITULAR	Lic. Paul Carrillo de Cáceres	Presidente Municipal		

000148 4



Costa Occidental de la Quilichos, Homenaje a la Cultura Mestiza  
**QUILICHOS**  
 20 de mayo de 2016  
 CUADRAGESIMA TERCERA REUNIÓN DE CONSEJO ASesor



No.	CARGO EN EL CONSEJO ASESOR	CARACTER	NOMBRE DEL CONSEJERO O CONSEJERA	PROCEDENCIA O CARGO	CORREO ELECTRONICO	FIRMA
14	Representación de Organizaciones de la Sociedad Civil	TITULAR	Biol. Blanca Domínguez Victorica	Presidente/ COLEGIO DE BIOLOGOS DE QUINTANA ROO, A. C.	colegiodebiologosdequintanaroo@gmail.com	
15		TITULAR	Biol. Catalina Galindo de Prince	Amigos de Isla Contoy, A. C.		
		TITULAR	Biol. Reyna Gil Hernández	Biosilva, A. C.		
16		TITULAR	M. en C. Marisol Rueda	Healthy Reefs	roed@healthyreefs.org rfm@corisole@gmail.com	
17		TITULAR	Lic. Roberto Díaz Abraham	presidente del Patronato MUSA, A. C.	roberto@musemexico.org	
18	Representación del Sector Pesquero	TITULAR	C. Baltazar Gómez Catzín	Presidente /Federación Regional de Sociedades Cooperativas de la	federacionpesqueragroo@hotmail.com	
		ASESOR INVITADO	Ocean, Severo J. Góngora Barrios	Director de Operación Pesquera / GOBIERNO DE ESTADO		
		TITULAR	Dra. Anastasia Banaszak	CmyL de Puerto Morelos	severojon@yahoo.com.mx jefepm@marioram.mx anastasiabanaszak@gmail.com	
19	Representación del Sector Académico e Investigación	TITULAR	Dr. Ana Priscila Sosa Ferreira	Investigadora UNIVERSIDAD DE CARIBE	psosa@ucafile.edu.mx	
20			Dr. Fernando González	Aquarium		
		Titular	Lic. Teresa de la Penca	Biosilva Nuevos	Adelapena@originalresorts.com	
			Mra. Victor M. Paredes	Adm. MGS	9981219101 vparedes@gmail.com	

PARQUE NACIONAL  
"Costa Occidental de Isla Mujeres, Punta Cancún y Punta Nizuc"  
30 de mayo de 2016  
CUADRAGESIMA TERCERA REUNIÓN DE CONSEJO ASESOR



No.	CARGO EN EL CONSEJO ASESOR	CARÁCTER	NOMBRE DEL CONSEJERO CONSEJERA	AFILIACIÓN O PRECEDENCIA	CORREO ELECTRONICO	FIRMA
		SUPLENTE	Lic. Rolando Melo			
5		TITULAR	Lic. Agapito Magaña Sánchez	Presidente Municipal	sparticular-arle@hotmail.com	
		SUPLENTE	BIól. Carlos Barranco García	Dirección de Ecología	carlosbarranco@hotmail.com	
6		TITULAR	Lic. Ricardo Muleiro López	Presidente/ Asociados Náuticos de Cancún	presidente@asociadosnauticoscancun.org	
7		TITULAR	C. Pedro Fuentes Ordoñez	Presidente / Asociados Náuticos y Subacuáticos de Isla Mujeres	adventures_isla@hotmail.com	
8	Representación del sector Turístico	TITULAR	C. Raymundo Fernández Ferra	Submarinistas de Isla Mujeres, Atum-Ha, A. C.		
9		TITULAR	Ing. Luis Martín del Campo	Marina Aguafun	luis@aguafun.com.mx	
10		TITULAR	C. Pablo Pantoja	Club Albatros	pantolapablo@hotmail.com	
11		TITULAR	Lic. Araceli Domínguez Rodríguez	Presidenta / GEMA	araceli@elfeidecaribe.com	
12		TITULAR	C. Alejandra Serrano Pavón	Representante legal / CEMDA	aserranop@cmda.org	
13		TITULAR	M en C. Gonzalo Merediz Alonso	Director / AMIGOS DE SIAN KA'AN	gmarediz@amigosdesiankaan.org	
		SUPLENTE	BIól. Rosalinda Lora Virue			

**COTEJADO**







COTEJADO





## CUADRAGÉSIMA TERCERA REUNIÓN ORDINARIA DE CONSEJO ASESOR PARQUE NACIONAL "COSTA OCCIDENTAL DE ISLA MUJERES, PUNTA CANCÚN Y PUNTA NIZUC"

En la ciudad de Cancún, Municipio de Benito Juárez, Estado de Quintana Roo siendo las 10:20 horas del día 30 de mayo de 2016, en la sala Sutton de la Universidad Anáhuac, ubicado en Boulevard Aeropuerto km 13, en presencia de los miembros del Consejo Asesor e invitados, se dio inicio a la reunión Cuadragésima Tercera de Consejo Asesor para presentar El Proyecto de Área Natural Protegida Denominada "Reserva de la Biosfera Caribe Mexicano"; Derivado del "Aviso por el que se informa al Público En General Que Está a su disposición el estudio Realizado para Justificar la Expedición del Decreto por el que se pretende declarar como Área Natural Protegida con el Carácter de Reserva de la Biosfera a la Región Conocida como Caribe Mexicano, consistente en una porción terrestre, así como la parte costera y marina frente a los Municipios de Lázaro Cárdenas, Isla Mujeres y Benito Juárez; la Porción costera colindante con el límite este del Parque Nacional Tulum y la porción marina frente a los Municipios de Puerto Morelos, Tulum, Solidaridad y Cozumel, y la ubicada al Este de las Reservas de la Biosfera Sian Ka'an y Arrecifes de Sian Ka'an, Frente Al Municipio de Felipe Carrillo Puerto; por último la porción marina frente a los Municipios de Bacalar y Othón P. Blanco, Todos en el Estado de Quintana Roo, Con una Superficie Total De 5,662,859.1 Hectáreas; con una Superficie Marina De 5,546,075.3 Hectáreas y una superficie terrestre de 116,783.8 Hectáreas", Publicado en el Diario Oficial de la Federación El 22 De abril del Presente Año.

### Orden del día

1. Bienvenida
2. Lista de asistencia para verificar quorum
3. Programa de Manejo del Parque Nacional
4. Reestructuración de Consejo Asesor
5. Presentación del Proyecto de Reserva de la Biosfera Caribe Mexicano
6. Asuntos Generales
  - Vigésimo Aniversario del Parque Nacional

### DESARROLLO DE LA REUNIÓN

El Presidente del Consejo Asesor dio la bienvenida a los consejeros y conforme a lo planeado en la orden del día, se acordó iniciar con el tema número cinco sobre la Presentación del Reserva de la Biosfera Caribe Mexicano.

El Director del Parque Nacional Costa Occidental de Isla Mujeres, Punta Cancún y Punta Nizuc, presentó la propuesta de Área Natural Protegida "Reserva de la Biosfera Caribe

COPIADO



Mexicano". A continuación los consejeros e invitados emitieron sus inquietudes, dudas, comentarios y propuestas, las cuales fueron contestadas en plenaria.

### CONCLUSIONES:

Después de una amplia exposición, así como habiendo agotado el intercambio de conceptos y propuestas por parte de todos sus miembros, este Consejo resolvió pronunciarse en forma unánime por NO ACEPTAR Y DESECHAR el Proyecto "Reserva de la Biosfera Caribe Mexicano" en la forma como se presenta; así como hacer llegar tanto a esa Comisión Nacional (CONANP), como a la Secretaría del Medio Ambiente y Recursos Naturales (SEMARNAT) una carta de extranamiento, dirigida al Secretario de SEMARNAT el C. Lic. Rafael Pacchiano Alamán en la cual se describan las razones por los cuales el Consejo Asesor no acepta y desecha el proyecto

El Presidente del consejo Asesor, dio las gracias a los consejeros y se dio por terminada la Cuadragésima tercera reunión de Consejo Asesor a las 12:53 pm. del mismo día.

NOMBRE	PROCEDENCIA O CARGO	FIRMA
Am Priscila Sosa Ferreira	Universidad del Caribe	
JAIHE M. GONZÁLEZ CANO	CONANP SEMARNAT PARQUE NACIONAL COSTA OCCIDENTAL DE LA MUJERES PUNTA CANAL Y PUNTA NIZUC	
Luis Martín Delgado	ADUNAN	
Joan Carlos Campos B	Asociación de Hoteles de Cancun	
ANASTAZIA T. BANASZAK	Universidad Nacional Autónoma de México	
Araucio Domínguez R	Grupo Ecológico del Mayab A.C.	
Ma. Blanca Domínguez Vizcarra	Colegio de biólogos de Quintana Roo, A.C.	

COTEJADO





NOMBRE	PROCEDENCIA O CARGO	FIRMA
ARQ SERGIO CASPUEZ	SEDE TUR Gov. del Edo	
Roberto DIAZ	Presidente Munk	
Ricardo Melchor Lopez	Residente AUC	
Octavio F. Pantoja	Marina Albarras	
RAYMUNDO FRIMANZ FRIZAL	ASOC. SUB. ACTUN-74	
Roberto Luis Acosta	Coop. Isla Bonita	
Alfonso Gonzalez Gil	CAR. PRO. ISLA Mujeres	
Pedro Fuentes Ochoa	RESIDENTE MUSIM	
Marcelo Cepeda	Asociación Civil Ecoturismo Isla Mujeres Q Roo	
Biol. Carlos Enrique	DIRECCIÓN DE ECOLOGÍA DEL	
C. Barranco Garcia	Habitato de Isla Mujeres	
TOMAS BERNAL VELAZQUEZ	Presidente del Consejo	

COTEJADO

00000152

SINTEXTO



REUNIÓN DE TRABAJO DEL PROCESO DE CONSULTA DE LA PROPUESTA DE AREA NATURAL PROTEGIDA  
DENOMINADA "RESERVA DE LA BIOSFERA CARIBE MEXICANO"

SECTOR: CCE

FECHA: 31 MAYO 2016

LUGAR: CANCUN

## LISTA DE ASISTENCIA

Núm	Nombre	Marque con una X			Nombre del pueblo indígena	Organización, institución o dependencia	Cargo	Marque con una X		Correo electrónico (con clave lada)	Firma
		H	M	≤ 30 años				SP	SC		
1-	Eloy Penabaz Ruz	✓				COPELUX	Presidente		✓	presidencia@copelux.com.mx	
2-	Gerardo Muñoz López	✓				Asociación Kinich	Presidente		✓	presidencia@kinich.com.mx	
3-	Pedro Aquino Graker	✓				Cooperadora	Asesor		✓	pedro@cooperadora.com.mx	
4-	CARLOS COSTARRUA	✓				CCE	COORDINADOR		✓	carlos@cce.com.mx	
5-	JOSE CANO	✓				CCE	COORDINADOR		✓	jose@cce.com.mx	
6-	Remigio Caballero	✓				CCE	COORDINADOR		✓	remigio@cce.com.mx	
7-	David Caballero	✓				CONANP	Dir. GAI		✓	dcg@conanp.gob.mx	
8-	DANIEL ZASATE LOMELI	✓				CCE/GIA	COORDINADOR		✓	daniel@cce.com.mx	
9-	Alfonso García Carón	✓				PROTEPA	Delegado		✓	alfonso@protepa.com.mx	
10-	Gibrán Chapoy	✓				Palace R	VP		✓	gchapoy@palace.com.mx	
11-	Gerardo Frayer	✓				AUC PMA	Dir. EPC		✓	gerardo@auc.com.mx	
12-	Jose Luis Torres Izaguirre	✓				DOMINANT	Protegido		✓	jtorres@dominant.com.mx	
14-	Licazao Gomez	✓				CONANP-DZPM	COORDINADOR		✓	licazao@conanp.com.mx	

H: HOMBRES

M: MUJERES

SP: Sector público: Todas aquellas personas que representan o pertenecen a alguna dependencia gubernamental, estatal o federal.

SC: Sociedad civil: Todas aquellas personas que pertenecen a los gobiernos municipales, estatales o federales.

COTEJADO

REUNIÓN DE TRABAJO DEL PROCESO DE CONSULTA DE LA PROPUESTA DE AREA NATURAL PROTEGIDA DENOMINADA "RESERVA DE LA BIOSFERA CARIBE MEXICANO"  
SECTOR:

FEUCHT:

LUGAR:

LISTA DE ASISTENCIA

[illegible]

## SARRE, H. HOMER'S

<sup>2</sup> M. MUJERES

<sup>3</sup>SP: Sector público. Todas aquellas personas que representen o pertenezcan a alguna dependencia de gobierno municipal, estatal o federal.

“SC: Sociedad civil: Todas aquellas personas que no representan ni pertenecen a los gobiernos municipales, estatales o federales, estas dependen a alguna dependencia del gobierno municipal, estatal o federal.”



REUNIÓN DE TRABAJO DEL PROCESO DE CONSULTA DE LA PROPUESTA DE AREA NATURAL PROTEGIDA  
DENOMINADA "RESERVA DE LA BIOESFERA CARIBE MEXICANO"

SECTOR: ADOLESCENTES Y JUVENES MAYA

FECHA: 31 MAYO 2016

LUGAR: PLAYA DEL CARMEN

## LISTA DE ASISTENCIA

Núm	Nombre	Marque con una X			Nombre del pueblo indígena	Organización, institución o dependencia	Cargo	Marque con una X		Correo electrónico (con clave lada)	Firma
		H	M	≤ 30 años				SP	SC		
1	EDUARDO MORALES	✓				PRINCIPES	Presidente			eduardo.moraless@gmail.com	
2	Daniela Gonzalez		✓			Blue Bay	Calidad			daniela.gonzalez@bluebay.com	
3	DAVID CASTILLO PEREZ	✓				Blue Bay Grande	Gerente Calidad			caridad.gonzalez@bluebay.com	
4	Adriano Del Angel	✓				AHRM	Reg. de Sustentabilidad			adelangel@ciudadadelangel.com	
5	Manuel Paredes	✓				AHRM	Director			manuel.paredes@ciudadadelangel.com	
6	Isela Lucan Gonzalez		✓			BAHIA PENCIBE	Tránsito			isela.lucan@bahia-pencibe.com	
7	Isela Lucan Gonzalez		✓			"	Financiero			isela.lucan@bahia-pencibe.com	
8	ANTONIO OJEDA	✓				GRAND SIRENIS	FINANCIERO			antonio.ojeda@grand-sirenis.com	
9	VANESSA COSTA MARIN	✓				GRAND SIRENIS	DIRECTOR			vanessa.costa@grand-sirenis.com	
10	NÉSTOR R. OSPINA	✓				THE REEF RESORT	Director			nestor.ospina@the-reef-resort.com	
11	Candy Alfonso Albornoz	✓				Blue Diamond	Calidad			candy.alfonso@blue-diamond.com	
12	Heriberto Torres Lopez Aguilar	✓				Blue Diamond	MANITO			heriberto.torres@blue-diamond.com	
13	Ameliza Lopez	✓				AHRM	VP			ameliza.lopez@ahrm.com	
14	MONICA QUIROZ LUNA	✓				AHRM	ASESORA			monica.quiróz@ahrm.com	
15	CRISTINA LEO	✓				Blue Bay	Directora Sustentabilidad			cristina.leo@bluebay.com	
16	Carlos Segura	✓				Blue Bay	Gerente Sustentabilidad			carlos.segura@bluebay.com	
17	Alfonso Belmonte	✓				Paradise - MHI	Director			alfonso.belmonte@paradise.com	
18	Lugita de la Rosa	✓				Paradise - MHI	Tesorería			lugita.de.la.rosa@paradise.com	
19	Lyn Santos Rodriguez	✓				Karisma	Dir. Sust.			lyn.santos@karisma.com	
20	Teresa Roso	✓				Identidades Comunitarias	Director			teresa.roso@identidades.com	
21	Julietta Ruiz	✓				Iberostar	Coord. Sust.			julietta.ruiz@iberostar.com	

H: HOMEBRES

M: MUJERES

SP: Sector público: Todas aquellas personas que representan o pertenecen a alguna dependencia de gobierno municipal, estatal o federal.

SC: Sociedad civil: Todas aquellas personas que no representan ni pertenecen a los gobiernos municipales, estatales o federales.

REUNIÓN DE TRABAJO DEL PROCESO DE CONSULTA DE LA PROPUESTA DE AREA NATURAL PROTEGIDA DENOMINADA "RESERVA DE LA BIOSFERA CARIBE MEXICANO"  
SECTOR:

How

LUGAR:

LISTA DE ASISTENCIA

Núm	Nombre	Marque con una X			Nombre del pueblo indígena	Organización, institución o dependencia	Cargo	Marque con una X		Correo electrónico y teléfono (con clave cada)	Firma
		Marque con una X						SP	SC		
		H	M	≥ 30 años							
22	LAIS BLANCO	X			IBPS MZ	BRANDE HOTEL		X		lais.blanco@ibps.mz	[Firma]
23	JEAN AGOSTA	X			OASIS HOTELES	C.O.O.		X		jean.agosta@oasis.hoteles	[Firma]
24	RICARDO GONZALEZ LOZANO	X			COMAP. DIRECTOR DE TAYANI	RECEPCION		X		ricardo.gonzalez@comap.recepcion	[Firma]

# 'H: HOMERES

<sup>2</sup> M: MUJERES

<sup>3</sup>SP: Sector public

<sup>4</sup>S.C. Sordel and D.

Sp: Sector público: Todas aquellas personas que representan o pertenecen a alguna dependencia de gobierno municipal, estatal o federal.  
SC: Sociedad civil: Todas aquellas personas que no representan ni pertenecen a los gobiernos municipales, estatales o federales.



SEMARNAT

SECRETARÍA DE  
MEDIO AMBIENTE  
Y RECURSOS NATURALES



CONANP  
COMISIÓN NACIONAL  
DE ÁREAS NATURALES  
PROTEGIDAS  
Dirección de Gestión y Promoción  
de Unidades de Conservación

# REUNIÓN DE TRABAJO DEL PROCESO DE CONSULTA DE LA PROPUESTA DE AREA NATURAL PROTEGIDA

DENOMINADA "RESERVA DE LA BIOSFERA CARIBE MEXICANO"

SECTOR: ZONA DE MANANTIALES TERRESTRES

FECHA: 01-DIC-16

LUGAR: DELEGACIÓN DE ZOFEMAT DENITO JIMÉNEZ

## LISTA DE ASISTENCIA

Núm	Nombre	Marque con una X			Nombre del pueblo indígena	Organización, institución o dependencia	Cargo	Marque con una X		Correo electrónico y teléfono (con clave cada)	Firma
		H	M	≥ 30 años				SP	SC		
1	Luis E. Puerto Maricillo	X				Zofemat	Aux. Jurídico	X		lp.murillo@zofemat.gob.mx	
2	Ma del Carmen Navarro Luna		X			Zofemat	Director		X	Mcarnaval@gmail.com	
3	Alejo GARCÍA	X				UNICAM	Director	X		agarcia@unicam.mx	
4	AGUILAR DECEDELL	X				Comisión General de Ecología y Medio Ambiente	Coordinador		X	heider.dececel@gmail.com	
5	JOSE LUIS TUNES FORMONE			X		Delegación de ZOFEMAT	Jurídico			zofemat@zofemat.gob.mx	
6	Felipe Villanueva Silva					Delegación de ZOFEMAT	Dir. Gen.			villanuevaf@zofemat.gob.mx	
7	Gerardo Arceles Pardo					SEMA	Dir. Gen.			gonzalez@sema.gob.mx	
8	Manuel Pay Pérez					SEMA	Dir. Gen.			gonzalez@sema.gob.mx	
9	OSCAR AVALER GON	X				MUNICIPIO	Director	X		oscaraval@gmail.com	
10	ELIZABETH SANCHEZ ESPINO	X				POBLADO MORELOS	Director	X		esanchez@poblado-morelos.gob.mx	
11	Edgardo Mariscal de las					ZOFEMAT	Dir. Gen.		X	esanchez@zofemat.gob.mx	
12	Rolando melo M.					ZOFEMAT	Dir. Gen.		X	esanchez@zofemat.gob.mx	

1H: HOMBRES

2M: MUJERES


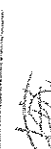



3SP: Sector público: Todas aquellas personas que representen o pertenezcan a alguna dependencia de gobierno municipal, estatal o federal.

4SC: Sociedad civil: Todas aquellas personas que no representen ni pertenezcan a los gobiernos municipales, estatales o federales.

COTEJADO

REUNIÓN DE TRABAJO DEL PROCESO DE CONSULTA DE LA PROPUESTA DE AREA NATURAL PROTEGIDA  
 DENOMINADA "RESERVA DE LA BIOSFERA CARIBE MEXICANO"
SECTOR: Zona federal Puerto TenesisteFECHA: 01-jun-16LUGAR: Oficina de ZUFEMAT Cayula

## LISTA DE ASISTENCIA

Num	Nombre	Marque con una X			Nombre del pueblo indígena	Organización, institución o dependencia	Cargo	Marque con una X		Correo electrónico y teléfono (con clave cada)	Firma
		H	M	≤ 30 años				SP	SC		
13	Jorge Hammeken	✓				Desarrollo Urbano	Director			jorgehammeken@gmail.com	
14	Christian René Mancera	X				Discusión Zafrenal	Director	X		clerachah@hotmail.com	
15	Ricardo GONZALEZ	X		✓		CONANP	Regeneración	X		ricardo@conanp.gob.mx	
16	Tania Gonzalez			✓		CONANP	Unidad Técnica	✓		tania@conanp.gob.mx	
17	Pura Bravero			✓		CONANP	Unidad Técnica	✓		pura.bravero@conanp.gob.mx	
18											
19											
20											
21											
22											
23											
24											

H: HOMBRES

M: MUJERES

SP: Sector público: Todas aquellas personas que pertenecen a alguna dependencia de gobierno municipal, estatal o federal.

SC: Sociedad civil: Todas aquellas personas que no pertenecen ni pertenecen a los gobiernos municipales, estatales o federales.





la Medici Ambie  
rsos Naturales  
ión Nacional

COTEJADO





## DIRECCIÓN REGIONAL PENÍNSULA DE YUCATÁN Y CARIBE MEXICANO

Quintana Roo, Yucatán y Campeche

REUNIÓN DE TRABAJO DEL PROCESO DE CONSULTA DE LA PROPUESTA DE ÁREA  
NATURAL PROTEGIDA DENOMINADA  
"RESERVA DE LA BIOSFERA CARIBE MEXICANO"

## SECTOR: DIRECCIONES DE ZOFEMAT Y ECOLOGÍA MUNICIPALES

EN LA CIUDAD DE CANCÚN, MUNICIPIO DE BENITO JUÁREZ, ESTADO DE QUINTANA ROO, SIENDO LAS 10:30 HORAS DEL DÍA 01 DE JUNIO DE 2016, EN PRESENCIA DE LAS DIRECCIONES DE ZOFEMAT Y ECOLOGÍA MUNICIPALES, SEMA, IMPLAN, SEMARNAT Y CONANP, SE DIO INICIO A LA REUNIÓN INFORMATIVA PARA PRESENTAR EL PROYECTO DE ÁREA NATURAL PROTEGIDA DENOMINADA "RESERVA DE LA BIOSFERA CARIBE MEXICANO"; DERIVADO DEL "AVISO POR EL QUE SE INFORMA AL PÚBLICO EN GENERAL QUE ESTÁ A SU DISPOSICIÓN EL ESTUDIO REALIZADO PARA JUSTIFICAR LA EXPEDICIÓN DEL DECRETO POR EL QUE SE PRETENDE DECLARAR COMO ÁREA NATURAL PROTEGIDA CON EL CARÁCTER DE RESERVA DE LA BIOSFERA A LA REGIÓN CONOCIDA COMO CARIBE MEXICANO, CONSISTENTE EN UNA PORCIÓN TERRESTRE, ASÍ COMO LA PARTE COSTERA Y MARINA FRENTE A LOS MUNICIPIOS DE LÁZARO CÁRDENAS, ISLA MUJERES Y BENITO JUÁREZ; LA PORCIÓN COSTERA COLINDANTE CON EL LÍMITE ESTE DEL PARQUE NACIONAL TULUM Y LA PORCIÓN MARINA FRENTE A LOS MUNICIPIOS DE PUERTO MORELOS, TULUM, SOLIDARIDAD Y COZUMEL, Y LA UBICADA AL ESTE DE LAS RESERVAS DE LA BIOSFERA SIAN KA'AN Y ARRECIFES DE SIAN KA'AN, FRENTE AL MUNICIPIO DE FELIPE CARRILLO PUERTO; POR ÚLTIMO LA PORCIÓN MARINA FRENTE A LOS MUNICIPIOS DE BACALAR Y OTHÓN P. BLANCO, TODOS EN EL ESTADO DE QUINTANA ROO, CON UNA SUPERFICIE TOTAL DE 5,662,859.1 HECTÁREAS; CON UNA SUPERFICIE MARINA DE 5,546,075.3 HECTÁREAS Y UNA SUPERFICIE TERRESTRE DE 116,783.8 HECTÁREAS", PUBLICADO EN EL DIARIO OFICIAL DE LA FEDERACIÓN EL 22 DE ABRIL DEL PRESENTE AÑO.

DURANTE EL PROCESO DE LA REUNION SE TRATARON LOS SIGUIENTES TEMAS:

- BIENVENIDA POR PARTE DEL LIC. JOSE EDUARDO MARISCAL DE LA SELVA; DIRECTOR DE LA ZONA FEDERAL MARITIMO TERRESTRE.
- BIENVENIDA Y PRESENTACIÓN DE LA PROPUESTA DE ANP "RB CARIBE MEXICANO" POR PARTE DEL DELEGADO DE LA SEMARNAT EN QUINTANA ROO Y EL DIRECTOR REGIONAL PENÍNSULA DE YUCATÁN (CONANP)
- PARTICIPACIÓN Y COMENTARIOS DE LOS ASISTENTES;
- CONCLUSIONES.

## DESARROLLO DE LA REUNIÓN

El Delegado de la SEMARNAT en Quintana Roo, dio la bienvenida y realizó la introducción de la propuesta de Área Natural Protegida "Reserva de la Biosfera Caribe Mexicano". A continuación, el Director Regional (CONANP) expuso la presentación de la propuesta de Área Natural Protegida "Reserva de la Biosfera Caribe Mexicano" ante los presentes. Posteriormente, los participantes emitieron sus inquietudes, dudas, comentarios y propuestas, las cuales fueron contestadas por el Delegado de SEMARNAT y el Director Regional (CONANP), conjuntamente.



## DIRECCIÓN REGIONAL PENÍNSULA DE YUCATÁN Y CARIBE MEXICANO

Quintana Roo, Yucatán y Campeche

REUNIÓN DE TRABAJO DEL PROCESO DE CONSULTA DE LA PROPUESTA DE AREA  
NATURAL PROTEGIDA DENOMINADA  
"RESERVA DE LA BIOSFERA CARIBE MEXICANO"

## SECTOR: DIRECCIONES DE ZOFEMAT Y ECOLOGÍA MUNICIPALES

El sector manifestó observaciones que abarcan los siguientes temas:

1. La importancia de que el polígono de la Reserva continúe sin la inclusión de la Zona Federal Marítimo Terrestre, y la revisión de su delimitación en conjunto con los Municipios. Lo anterior, a efecto de no duplicar la gestión y manejo por parte de Municipios y Gobierno Federal.
2. Que los acuerdos de destino federal, incluyendo los accesos a la playa no formen parte del Decreto.
3. La importancia del trabajo conjunto entre los tres órdenes de gobierno para la protección y manejo de las áreas terrestres adyacentes a la Reserva, como la zona de humedales de Puerto Morelos.
4. Es importante elaborar un esquema de administración más claro, que de claridad al manejo de los recursos económicos que se va a generar por concepto de cobro de derechos.
5. Considerar la intención de aprovechamiento de bancos de arena, como los ubicados en la Isla de Cozumel y otros, para el proceso de mantenimiento y recuperación de playas.
6. La pertinencia de verificar los polígonos de las zonas núcleo para que sean representativas, principalmente en lo que respecta a Chacmoctuch y Xcacel-Xcacelito.
7. Se propone retomar la propuesta de ordenamiento costero específico para Solidaridad, en el cual se tienen identificados los sitios de mayor erosión en las playas.
8. Especificar la delimitación que seguirá el polígono frente a la costa, a través del concepto de pleamar máxima debido a la continua dinámica de la línea de costa.
9. Sumar esfuerzos con las autoridades municipales y estatales para que través de los diferentes instrumentos de planeación, hacer compatible de las actividades que se realizan en las zonas costeras y urbanas cercanas a la propuesta de Reserva, considerando un manejo integral de cuenca.
10. Que los procesos de manejo y recaudación de recursos puedan generar mejoramiento de la infraestructura de servicios en la porción costera colindante de la Reserva de la Biosfera Caribe Mexicano.

COTEJADO

## CONCLUSIONES

1. Los participantes se muestran preocupados respecto a la inclusión de la Zona Federal dentro la Reserva; sin embargo se encuentran abiertos a participar en la formulación de la propuesta de la Reserva de la Biosfera Caribe Mexicano siempre y cuando se asegure la atención de los puntos anteriormente señalados.
2. Por parte del Director Regional (CONANP) y el Delegado de la SEMARNAT, se hicieron hincapié en que el proceso se realizara de forma participativa, incluyendo y tomando en cuenta las opiniones de los diferentes sectores, se realizó la atenta petición al sector de hacer llegar por escrito sus opiniones, así como el envío de información que pueda enriquecer técnicamente la propuesta.







## DIRECCIÓN REGIONAL PENÍNSULA DE YUCATÁN Y CARIBE MEXICANO

Quintana Roo, Yucatán y Campeche

REUNIÓN DE TRABAJO DEL PROCESO DE CONSULTA DE LA PROPUESTA DE AREA  
NATURAL PROTEGIDA DENOMINADA  
"RESERVA DE LA BIOSFERA CARIBE MEXICANO"

## SECTOR: DIRECCIONES DE ZOFEMAT Y ECOLOGÍA MUNICIPALES

NO HABIENDO OTRO ASUNTO QUE TRATAR, SE DA POR CONCLUIDA LA PRESENTE  
REUNIÓN DE TRABAJO, SIENDO LAS 12:30 HRAS DEL MISMO DÍA DE SU ELABORACIÓN,  
FIRMANDO AL MARGEN Y ALCANCE LOS QUE EN ELLA INTERVINIERON.

*[Handwritten signatures and stamps are present in this section. A stamp on the left reads: "SECRETARÍA DE MEDIO AMBIENTE Y RECURSOS NATURALES". A large diagonal line is drawn across the page.]*



COTIFIADO

SIN TEXTO



**DIRECCIÓN REGIONAL PENÍNSULA DE YUCATÁN Y CARIBE MEXICANO**

Quintana Roo, Yucatán y Campeche

**REUNIÓN DE TRABAJO DEL PROCESO DE CONSULTA DE LA PROPUESTA DE ÁREA  
NATURAL PROTEGIDA DENOMINADA  
“RESERVA DE LA BIOSFERA CARIBE MEXICANO”**

**SECTOR: DIRECCIONES DE ZOFEMAT Y ECOLOGÍA MUNICIPALES**

EN LA CIUDAD DE CANCÚN, MUNICIPIO DE BENITO JUAREZ, ESTADO DE QUINTANA ROO, SIENDO LAS 10:30 HORAS DEL DÍA 01 DE JUNIO DE 2016, EN PRESENCIA DE LAS DIRECCIONES DE ZOFEMAT Y ECOLOGÍA MUNICIPALES, SEMA, IMPLAN, SEMARNAT Y CONANP, SE DIO INICIO A LA REUNIÓN INFORMATIVA PARA PRESENTAR EL PROYECTO DE ÁREA NATURAL PROTEGIDA DENOMINADA “RESERVA DE LA BIOSFERA CARIBE MEXICANO”; DERIVADO DEL “AVISO POR EL QUE SE INFORMA AL PÚBLICO EN GENERAL QUE ESTÁ A SU DISPOSICIÓN EL ESTUDIO REALIZADO PARA JUSTIFICAR LA EXPEDICIÓN DEL DECRETO POR EL QUE SE PRETENDE DECLARAR COMO ÁREA NATURAL PROTEGIDA CON EL CARÁCTER DE RESERVA DE LA BIOSFERA A LA REGIÓN CONOCIDA COMO CARIBE MEXICANO, CONSISTENTE EN UNA PORCIÓN TERRESTRE, ASÍ COMO LA PARTE COSTERA Y MARINA FRENTE A LOS MUNICIPIOS DE LÁZARO CÁRDENAS, ISLA MUJERES Y BENITO JUÁREZ; LA PORCIÓN COSTERA COLINDANTE CON EL LÍMITE ESTE DEL PARQUE NACIONAL TULUM Y LA PORCIÓN MARINA FRENTE A LOS MUNICIPIOS DE PUERTO MORELOS, TULUM, SOLIDARIDAD Y COZUMEL, Y LA UBICADA AL ESTE DE LAS RESERVAS DE LA BIOSFERA SIAN KA'AN Y ARRECIFES DE SIAN KA'AN, FRENTE AL MUNICIPIO DE FELIPE CARRILLO PUERTO; POR ÚLTIMO LA PORCIÓN MARINA FRENTE A LOS MUNICIPIOS DE BACALAR Y OTHÓN P. BLANCO, TODOS EN EL ESTADO DE QUINTANA ROO, CON UNA SUPERFICIE TOTAL DE 5,662,859.1 HECTÁREAS; CON UNA SUPERFICIE MARINA DE 5,546,075.3 HECTÁREAS Y UNA SUPERFICIE TERRESTRE DE 116,783.8 HECTÁREAS”, PUBLICADO EN EL DIARIO OFICIAL DE LA FEDERACIÓN EL 22 DE ABRIL DEL PRESENTE AÑO.

DURANTE EL PROCESO DE LA REUNION SE TRATARON LOS SIGUIENTES TEMAS:

- BIENVENIDA POR PARTE DEL LIC. JOSE EDUARDO MARISCAL DE LA SELVA; DIRECTOR DE LA ZONA FEDERAL MARITIMO TERRESTRE.
- BIENVENIDA Y PRESENTACIÓN DE LA PROPUESTA DE ANP “RB CARIBE MEXICANO” POR PARTE DEL DELEGADO DE LA SEMARNAT EN QUINTANA ROO Y EL DIRECTOR REGIONAL PENÍNSULA DE YUCATÁN (CONANP)
- PARTICIPACIÓN Y COMENTARIOS DE LOS ASISTENTES;
- CONCLUSIONES.

**DESARROLLO DE LA REUNIÓN**

El Delegado de la SEMARNAT en Quintana Roo, dio la bienvenida y realizó la introducción de la propuesta de Área Natural Protegida “Reserva de la Biosfera Caribe Mexicano”. A continuación, el Director Regional (CONANP) expuso la presentación de la propuesta de Área Natural Protegida “Reserva de la Biosfera Caribe Mexicano” ante los presentes. Posteriormente, los participantes emitieron sus inquietudes, dudas, comentarios y propuestas, las cuales fueron contestadas por el Delegado de SEMARNAT y el Director Regional (CONANP), conjuntamente.



## DIRECCIÓN REGIONAL PENÍNSULA DE YUCATÁN Y CARIBE MEXICANO

Quintana Roo, Yucatán y Campeche

REUNIÓN DE TRABAJO DEL PROCESO DE CONSULTA DE LA PROPUESTA DE AREA  
NATURAL PROTEGIDA DENOMINADA  
"RESERVA DE LA BIOSFERA CARIBE MEXICANO"

## SECTOR: DIRECCIONES DE ZOFEMAT Y ECOLOGÍA MUNICIPALES

El sector manifestó observaciones que abarcan los siguientes temas:

1. La importancia de que el polígono de la Reserva continúe sin la inclusión de la Zona Federal Marítimo Terrestre, y la revisión de su delimitación en conjunto con los Municipios. Lo anterior, a efecto de no duplicar la gestión y manejo por parte de Municipios y Gobierno Federal.
2. Que los acuerdos de destino federal, incluyendo los accesos a la playa no formen parte del Decreto.
3. La importancia del trabajo conjunto entre los tres órdenes de gobierno para la protección y manejo de las áreas terrestres adyacentes a la Reserva, como la zona de humedales de Puerto Morelos.
4. Es importante elaborar un esquema de administración más claro, que de claridad al manejo de los recursos económicos que se va a generar por concepto de cobro de derechos.
5. Considerar la intención de aprovechamiento de bancos de arena, como los ubicados en la Isla de Cozumel y otros para el proceso de mantenimiento y recuperación de playas.
6. La pertinencia de verificar los polígonos de las zonas núcleo para que sean representativas, principalmente en lo que respecta a Chacmoohuch y Xcacel-Xcacelito.
7. Se propone retomar la propuesta de ordenamiento costero específico para Solidaridad, en el cual se tienen identificados los sitios de mayor erosión en las playas.
8. Especificar la delimitación que seguirá el polígono frente a la costa, a través del concepto de pleamar máxima debido a la continua dinámica de la línea de costa.
9. Sumar esfuerzos con las autoridades municipales y estatales para que través de los diferentes instrumentos de planeación, hacer compatible de las actividades que se realizan en las zonas costeras y urbanas cercanas a la propuesta de Reserva, considerando un manejo integral de cuenca.
10. Que los procesos de manejo y recaudación de recursos puedan generar mejoramiento de la infraestructura de servicios en la porción costera colindante de la Reserva de la Biosfera Caribe Mexicano.

## CONCLUSIONES

1. Los participantes se muestran preocupados respecto a la inclusión de la Zona Federal dentro la Reserva; sin embargo se encuentran abiertos a participar en la formulación de la propuesta de la Reserva de la Biosfera Caribe Mexicano siempre y cuando se asegure la atención de los puntos anteriormente señalados.
2. Por parte del Director Regional (CONANP) y el Delegado de la SEMARNAT, se hicieron hincapié en que el proceso se realizará de forma participativa, incluyendo y tomando en cuenta las opiniones de los diferentes sectores. Se realizó la atenta petición al sector de hacer llegar por escrito sus opiniones, así como el envío de información que pueda enriquecer técnicamente la propuesta.





## DIRECCIÓN REGIONAL PENÍNSULA DE YUCATÁN Y CARIBE MEXICANO

Quintana Roo, Yucatán y Campeche

REUNIÓN DE TRABAJO DEL PROCESO DE CONSULTA DE LA PROPUESTA DE AREA  
NATURAL PROTEGIDA DENOMINADA  
"RESERVA DE LA BIOSFERA CARIBE MEXICANO"

## SECTOR: DIRECCIONES DE ZOFEMAT Y ECOLOGÍA MUNICIPALES

NO HABIENDO OTRO ASUNTO QUE TRATAR, SE DA POR CONCLUIDA LA PRESENTE  
REUNIÓN DE TRABAJO, SIENDO LAS 12:30 HRAS DEL MISMO DÍA DE SU ELABORACIÓN,  
FIRMANDO AL MARGEN Y ALCANCE LOS QUE EN ELLA INTERVINIERON.

Secretaría de  
Medio Ambiente  
y Recursos Naturales

COTEJADO



SIN TEXTO



Secretaría de  
y Pecu  
Comer



## DIRECCIÓN REGIONAL PENÍNSULA DE YUCATÁN Y CARIBE MEXICANO

Quintana Roo, Yucatán y Campeche

REUNIÓN DE TRABAJO DEL PROCESO DE CONSULTA DE LA PROPUESTA DE AREA  
NATURAL PROTEGIDA DENOMINADA  
"RESERVA DE LA BIOSFERA CARIBE MEXICANO"

## SECTOR: DIRECCIONES DE ZOFEMAT Y ECOLOGÍA MUNICIPALES

EN LA CIUDAD DE CANCÚN, MUNICIPIO DE BENITO JUAREZ, ESTADO DE QUINTANA ROO, SIENDO LAS 10:30 HORAS DEL DÍA 01 DE JUNIO DE 2016, EN PRESENCIA DE LAS DIRECCIONES DE ZOFEMAT Y ECOLOGÍA MUNICIPALES, SEMA, IMPLAN, SEMARNAT Y CONANP, SE DIO INICIO A LA REUNIÓN INFORMATIVA PARA PRESENTAR EL PROYECTO DE ÁREA NATURAL PROTEGIDA DENOMINADA "RESERVA DE LA BIOSFERA CARIBE MEXICANO"; DERIVADO DEL "AVISO POR EL QUE SE INFORMA AL PÚBLICO EN GENERAL QUE ESTÁ A SU DISPOSICIÓN EL ESTUDIO REALIZADO PARA JUSTIFICAR LA EXPEDICIÓN DEL DECRETO POR EL QUE SE PRETENDE DECLARAR COMO ÁREA NATURAL PROTEGIDA CON EL CARÁCTER DE RESERVA DE LA BIOSFERA A LA REGIÓN CONOCIDA COMO CARIBE MEXICANO, CONSISTENTE EN UNA PORCIÓN TERRESTRE, ASÍ COMO LA PARTE COSTERA Y MARINA FRENTE A LOS MUNICIPIOS DE LÁZARO CÁRDENAS, ISLA MUJERES Y BENITO JUÁREZ; LA PORCIÓN COSTERA COLINDANTE CON EL LÍMITE ESTE DEL PARQUE NACIONAL TULUM Y LA PORCIÓN MARINA FRENTE A LOS MUNICIPIOS DE PUERTO MORELOS, TULUM, SOLIDARIDAD Y COZUMEL, Y LA UBICADA AL ESTE DE LAS RESERVAS DE LA BIOSFERA SIAN KA'AN Y ARRECIFES DE SIAN KA'AN, FRENTE AL MUNICIPIO DE FELIPE CARRILLO PUERTO; POR ÚLTIMO LA PORCIÓN MARINA FRENTE A LOS MUNICIPIOS DE BACALAR Y OTHÓN P. BLANCO, TODOS EN EL ESTADO DE QUINTANA ROO, CON UNA SUPERFICIE TOTAL DE 5,662,859.1 HECTÁREAS; CON UNA SUPERFICIE MARINA DE 5,546,075.3 HECTÁREAS Y UNA SUPERFICIE TERRESTRE DE 116,783.8 HECTÁREAS", PUBLICADO EN EL DIARIO OFICIAL DE LA FEDERACIÓN EL 22 DE ABRIL DEL PRESENTE AÑO.

DURANTE EL PROCESO DE LA REUNION SE TRATARON LOS SIGUIENTES TEMAS:

- BIENVENIDA POR PARTE DEL LIC. JOSE EDUARDO MARISCAL DE LA SELVA; DIRECTOR DE LA ZONA FEDERAL MARITIMO TERRESTRE.
- BIENVENIDA Y PRESENTACIÓN DE LA PROPUESTA DE ANP "RB CARIBE MEXICANO" POR PARTE DEL DELEGADO DE LA SEMARNAT EN QUINTANA ROO Y EL DIRECTOR REGIONAL PENÍNSULA DE YUCATÁN (CONANP)
- PARTICIPACIÓN Y COMENTARIOS DE LOS ASISTENTES;
- CONCLUSIONES.

## DESARROLLO DE LA REUNIÓN

El Delegado de la SEMARNAT en Quintana Roo, dio la bienvenida y realizó la introducción de la propuesta de Área Natural Protegida "Reserva de la Biosfera Caribe Mexicano". A continuación, el Director Regional (CONANP) expuso la presentación de la propuesta de Área Natural Protegida "Reserva de la Biosfera Caribe Mexicano" ante los presentes. Posteriormente, los participantes emitieron sus inquietudes, dudas, comentarios y propuestas, las cuales fueron contestadas por el Delegado de SEMARNAT y el Director Regional (CONANP), conjuntamente.





**DIRECCIÓN REGIONAL PENÍNSULA DE YUCATÁN Y CARIBE MEXICANO**

Quintana Roo, Yucatán y Campeche

**REUNIÓN DE TRABAJO DEL PROCESO DE CONSULTA DE LA PROPUESTA DE AREA  
NATURAL PROTEGIDA DENOMINADA  
"RESERVA DE LA BIOSFERA CARIBE MEXICANO"**

**SECTOR: DIRECCIONES DE ZOFEMAT Y ECOLOGÍA MUNICIPALES**

El sector manifestó observaciones que abarcan los siguientes temas:

1. La importancia de que el polígono de la Reserva continúe sin la inclusión de la Zona Federal Marítimo Terrestre, y la revisión de su delimitación en conjunto con los Municipios. Lo anterior, a efecto de no duplicar la gestión y manejo por parte de Municipios y Gobierno Federal.
2. Que los acuerdos de destino municipales, incluyendo los accesos a la playa no formen parte del Decreto.
3. La importancia del trabajo conjunto entre los tres órdenes de gobierno para la protección y manejo de las áreas terrestres adyacentes a la Reserva, como la zona de humedales de Puerto Morelos.
4. Es importante elaborar un esquema de administración más claro, que de claridad al manejo de los recursos económicos que se va a generar por concepto de cobro de derechos.
5. Considerar la intención de aprovechamiento de bancos de arena, como los ubicados en la Isla de Cozumel para el proceso de mantenimiento y recuperación de playas.
6. La pertinencia de verificar los polígonos de las zonas núcleo para que sean representativas, principalmente en lo que respecta a Chachmochuch y Xcacel-Xcacelito.
7. Revisión de la delimitación de las zonas núcleo como Laguna Chachmochuch y Xcacel-Xcacelito.
8. Se propone retomar la propuestas de ordenamiento costero específico para Solidaridad, en el cual se tienen identificados los sitios de mayor erosión en las playas.
9. Sumar esfuerzos con las autoridades municipales y estatales para que través de los diferentes instrumentos de planeación, hacer compatible de las actividades que se realizan en las zonas costeras y urbanas cercanas a la propuesta de Reserva, considerando un manejo de cuenca.

**CONCLUSIONES**

1. Los participantes se muestran preocupados respecto a la inclusión de la Zona Federal dentro la Reserva; sin embargo manifiestan una postura favorable ante la creación de la Reserva de la Biosfera Caribe Mexicano siempre y cuando se asegure la atención de los puntos anteriormente señalados.
2. Por parte del Director Regional (CONANP) y el Delegado de la SEMARNAT, se hicieron hincapié en que el proceso se realizará de forma participativa, incluyendo y tomando en cuenta las opiniones de los diferentes sectores, se realizó la atenta petición al sector de hacer llegar por escrito sus opiniones, así como el envío de información que pueda enriquecer técnicamente la propuesta.

Actor	Pregunta, duda o comentario	Respuesta por parte de la CONANP
ZOFEMAT CANCUN	<ol style="list-style-type: none"> <li>1. En los casos donde la CONANP tiene acuerdos de destino si se va a meter la Reserva.</li> <li>2. Para poder ingresar esta propuesta en la COP se tienen que asegurar algunos</li> </ol>	<ol style="list-style-type: none"> <li>4. Esos ya están dentro de áreas naturales actualmente decretadas por lo que no entran dentro de Caribe Mexicano. Solo se agregaría</li> </ol>





**DIRECCIÓN REGIONAL PENÍNSULA DE YUCATÁN Y CARIBE MEXICANO**  
Quintana Roo, Yucatán y Campeche

**REUNIÓN DE TRABAJO DEL PROCESO DE CONSULTA DE LA PROPUESTA DE AREA  
NATURAL PROTEGIDA DENOMINADA  
"RESERVA DE LA BIOSFERA CARIBE MEXICANO"**

**SECTOR: DIRECCIONES DE ZOFEMAT Y ECOLOGÍA MUNICIPALES**

	<p>aspectos, que les preocupan a los empresarios y hoteleros como:</p> <ul style="list-style-type: none"> <li>• Al turista le va a costar más, y a donde se va a ir ese dinero, cómo se va a invertir.</li> <li>• La tramitología, quien va a dar los permisos, va a ver más permisos?, cómo va afectar el proceso de impacto ambiental.</li> </ul> <p>3. Se está trabajando con PROFEPA en la creación de un comité para la recuperación de playas</p>	<p>Xcaceel- Xcaceelito</p> <p>3 Delegado. La reserva no va a ir en contra de la recuperación, al contrario se van a identificar estos bancos de arena, si no más bien se trabajara en los lineamientos para que esta actividad sea viable a largo plazo. Es importante que nos apoyen en la identificación de los sitios de erosión de playas</p>
<p>ECOLOGIA PM</p>	<p>1. Se está haciendo una nueva propuesta porque PM nunca ha formado parte de las negociaciones de ZOFEMAT. La parte sur del polígono de PM tiene una forma particular porque bordea los canales de navegación de API, esos canales quedan dentro de la reserva, o lo bordea? Le preocupa la situación del desarrollo planteado en el muelle de API.</p> <p>2. Dado que las amenazas más fuertes viene de las zonas terrestres, sería una gran oportunidad que el gobierno federal (SEMARNAT y CONANP) puedan invertir en tecnologías para evitar la contaminación, apoyando a los municipios en este aspecto.</p>	<p>1. Ya se está trabajando con API para checar justamente estos puntos. Le pide que el municipio de PM ingresen en un documento este asunto donde se mencionen los alcances del proyecto y los permisos con los que se cuenta.</p> <p>2. Justo esa es la intención invirtiendo en los municipios para que se disminuyan estas amenazas. De hecho se está buscando un esquema de fideicomiso para que el dinero que se recaude se utilice en esta zona</p>
	1.	

**COTEJADO**

NO HABIENDO OTRO ASUNTO QUE TRATAR, SE DA POR CONCLUIDA LA PRESENTE REUNIÓN DE TRABAJO, SIENDO LAS XXXX HRAS DEL MISMO DÍA DE SU ELABORACIÓN, FIRMANDO AL MARGEN Y ALCANCE LOS QUE EN ELLA INTERVINIERON.

**SIN TEXTO**



REUNIÓN DE TRABAJO DEL PROCESO DE CONSULTA DE LA PROPUESTA DE AREA NATURAL PROTEGIDA  
DENOMINADA "RESERVA DE LA BIOSFERA CARIBE MEXICANO"

FECHA: 02-Jun-16

SECTOR: Académico

LUGAR: UNAM, Puerto Morelos

## LISTA DE ASISTENCIA

Núm	Nombre	Marque con una X			Nombre del pueblo indígena	Organización, institución o dependencia	Cargo	Marque con una X		Correo electrónico y teléfono (con clavelada)	Firma
		H	M	≤ 30 años				SP	SC		
1	Anastacia Banastak		X			UNAM	Jefe de Estudios	X		jebpm@cmart.unam.mx	Albavog
2	Guadalupe Borta Santos		X			UNAM	Académica	X		isals@unam.mx	Isals
3	Patricia Abutón González		X			CONANP	Jefa de Datos	X		unam@mx	Patricia
4	Claudia Padilla Souza		X			CRIP Pb. Morelos INAPESCA	Investigador	X		klaw.spadilla@gmail.com	Klaw.spadilla
5	Vivianne Solis Weiss		X			ICHL-UNAM	Jefe de Lab	X		solisweiss@unam.mx	Vivianne
6	Berqulla van Tussenhout		X			UNAM	Investigador	X		marless@cmart.unam.mx	Berqulla
7	Lorenzo Alvarez Filip		X			UNAM	Investigador	X		lorenzof@gmail.com	Lorenzo
8	Rosa Elisa Rodríguez Mtz		X			UNAM	Académica	X		perodriguez@cmart.unam.mx	Rosa
9	Leif Jordan D		X			UNAM	Académica	X		jordanleif@gmail.com	Leif
10	Patricia Priores Jovita		X			UNAM	Investigador	X		jovita@cmart.unam.mx	Patricia
11	Emilia Lopez Alvarez		X			UNAM	Investigador	X		emilia@cmart.unam.mx	Emilia
12	Rio Aguilar		X			UNAPESCA	Jefe de Lab	X		rioaguilar@unapescamex.com	Rio

H: HOMBRES

M: MUJERES

SP: Sector público. Todas las personas que representen a alguna dependencia de gobierno municipal, estatal o federal.

SC: Sociedad civil. Todas las personas que no representen a los gobiernos municipales, estatales o federales.

REUNIÓN DE TRABAJO DEL PROCESO DE CONSULTA DE LA PROPIEDAD DE ÁREA NATURAL PROTEGIDA  
DENOMINADA "RESERVA DE LA BIOSFERA CARIBE MEXICANO"

SECTOR: \_\_\_\_\_

FECHA: \_\_\_\_\_

LUGAR: \_\_\_\_\_

## LISTA DE ASISTENCIA

Núm	Nombre	Marque con una X		Nombre del pueblo indígena	Organización, institución o dependencia	Cargo	Marque con una X		Correo electrónico y teléfono (con clave lada)	Firma
		H	M				SP	SC		
13	Alejandra Hernández Abascal		X		UNAM	Saludista	X		aleh@unam.mx	
14	Angélica Ramírez González		X		ECOSUR	Técnico	X		ramirez@ecosur.mx	
15	Eloy Sosa Cordero	X			ECOSUR	Investigador	X		efesosa@ecosur.mx	
16	Antonio Almazán	X			CICY	Investigador	X		almazan@cicy.mx	
17	Adán Cabañero Vázquez	X			CICY	Investigador	X		adcan@ecosur.mx	
18	Adán Suchley	X			UNAM	ESNOLITE	X		adamsuchley@unam.mx	
19	J.P. CARDICART GANIVEL	X			UNAM	INVESTIGADOR	X		cardicart@unam.mx	
20	Alisa González-Pesada	X			UNAM	especialista del monitoreo ambiental	X		aligonzalez@unam.mx	
21	Ricardo Gómez Lozano	X			CONANP	Director	X		rgomez@conanp.gob.mx	
22	Jazmín Yamil Montero Aviles	X			CONANP	Enlace Regional	X		jzammon@conanp.gob.mx	
23										
24										


H: HOMBRES

M: MUJERES

SP: Sector público: Todas aquellas personas que representen o pertenezcan a alguna dependencia de gobierno municipal, estatal o federal.


SC: Sociedad civil: Todas aquellas personas que no representen ni pertenezcan a los gobiernos municipales, estatales o federales.





COTEJADO

COTEJADO





## DIRECCIÓN REGIONAL PENÍNSULA DE YUCATÁN Y CARIBE MEXICANO

Quintana Roo, Yucatán y Campeche

### REUNIÓN DE TRABAJO DEL PROCESO DE CONSULTA DE LA PROPUESTA DE ÁREA NATURAL PROTEGIDA DENOMINADA "RESERVA DE LA BIOSFERA CARIBE MEXICANO"

#### SECTOR ACADÉMICO (Sede: UNAM Puerto Morelos)

EN LA CIUDAD DE CANCÚN, MUNICIPIO DE BENITO JUÁREZ, ESTADO DE QUINTANA ROO, SIENDO LAS 10:00 HORAS DEL DÍA 2 DE JUNIO DE 2016, EN PRESENCIA DEL SECTOR ACADÉMICO, SE DIO INICIO A LA REUNIÓN DE TRABAJO CON LAS PRINCIPALES INSTITUCIONES ACADÉMICAS Y DE INVESTIGACIÓN QUE TRABAJAN EN QUINTANA ROO, DERIVADO DEL "AVISO POR EL QUE SE INFORMA AL PÚBLICO EN GENERAL QUE ESTÁ A SU DISPOSICIÓN EL ESTUDIO REALIZADO PARA JUSTIFICAR LA EXPEDICIÓN DEL DECRETO POR EL QUE SE PRETENDE DECLARAR COMO ÁREA NATURAL PROTEGIDA CON EL CARÁCTER DE RESERVA DE LA BIOSFERA A LA REGIÓN CONOCIDA COMO CARIBE MEXICANO, CONSISTENTE EN UNA PORCIÓN TERRESTRE, ASÍ COMO LA PARTE COSTERA Y MARINA FRENTE A LOS MUNICIPIOS DE LÁZARO CÁRDENAS, ISLA MUJERES Y BENITO JUÁREZ; LA PORCIÓN COSTERA COLINDANTE CON EL LÍMITE ESTE DEL PARQUE NACIONAL TULUM Y LA PORCIÓN MARINA FRENTE A LOS MUNICIPIOS DE PUERTO MORELOS, TULUM, SOLIDARIDAD Y COZUMEL, Y LA UBICADA AL ESTE DE LAS RESERVAS DE LA BIOSFERA SIAN KA'AN Y ARRECIFES DE SIAN KA'AN, FRENTE AL MUNICIPIO DE FELIPE CARRILLO PUERTO; POR ÚLTIMO LA PORCIÓN MARINA FRENTE A LOS MUNICIPIOS DE BACALAR Y OTHÓN P. BLANCO, TODOS EN EL ESTADO DE QUINTANA ROO, CON UNA SUPERFICIE TOTAL DE 5,662,859.1 HECTÁREAS; CON UNA SUPERFICIE MARINA DE 5,546,075.3 HECTÁREAS Y UNA SUPERFICIE TERRESTRE DE 116,783.8 HECTÁREAS", PUBLICADO EN EL DIARIO OFICIAL DE LA FEDERACIÓN EL 22 DE ABRIL DEL PRESENTE AÑO.

DURANTE EL PROCESO DE LA REUNION SE TRATARON LOS SIGUIENTES TEMAS:

- BIENVENIDA POR PARTE DE LA JEFA DE LA UNIDAD ACADÉMICA DE SISTEMAS ARRECIFALES Y DEL DIRECTOR REGIONAL PENÍNSULA DE YUCATÁN (CONANP);
- PARTICIPACIÓN Y COMENTARIOS DE LOS ASISTENTES;
- MESAS DE TRABAJO SOBRE LOS TEMAS: a) FINANCIAMIENTO Y ADMINISTRACIÓN DE LA RBCM, b) IDENTIFICACIÓN DE ZONAS NÚCLEO ADICIONALES, c) MODIFICACIÓN DEL POLÍGONO, Y d) MANEJO DE AGUAS RESIDUALES EN EL ÁREA TERRESTRE COLINDANTE A LA RB
- CONCLUSIONES.

#### CONCLUSIONES

Durante el trabajo en mesas de trabajo se identifican los siguientes puntos:

1. La necesidad de contar con un plan de financiamiento a corto mediano y largo plazos, y de un plan operativo que incluya el organigrama de personal.
2. Se propone la creación de un Fideicomiso que garantice los recursos económicos necesarios con la participación de un consejo directivo.
3. Garantizar la operación eficiente e independiente de las ANP existentes con la RBCM.





## DIRECCIÓN REGIONAL PENÍNSULA DE YUCATÁN Y CARIBE MEXICANO

Quintana Roo, Yucatán y Campeche

REUNIÓN DE TRABAJO DEL PROCESO DE CONSULTA DE LA PROPUESTA DE AREA  
NATURAL PROTEGIDA DENOMINADA  
"RESERVA DE LA BIOSFERA CARIBE MEXICANO"

## SECTOR ACADEMICO (Sede: UNAM Puerto Morelos)

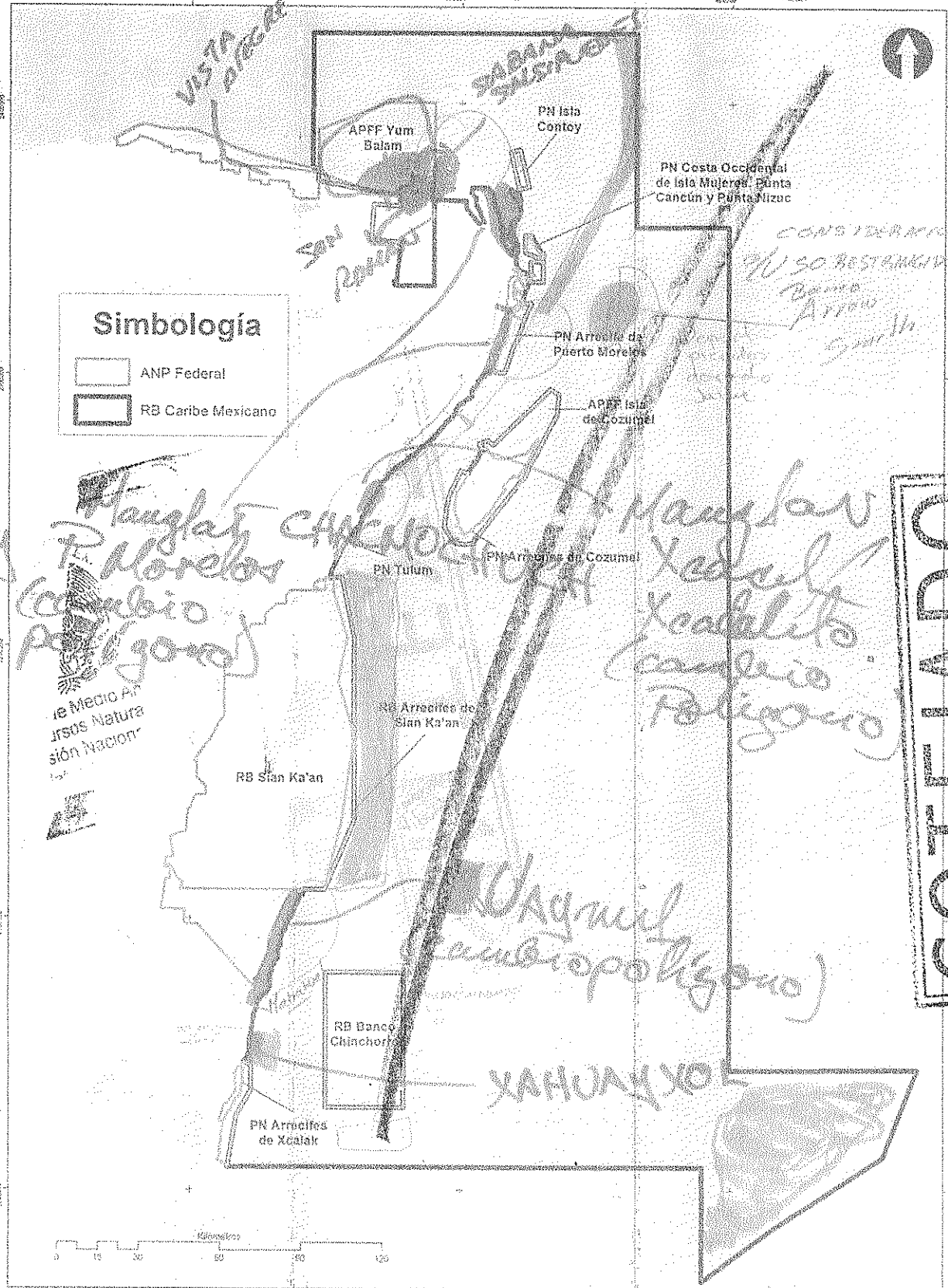
4. Presentar un plan estratégico para la participación de todos los sectores involucrados.
5. Fijar propuestas específicas para el manejo y tratamiento de aguas residuales a través de su incorporación en normas oficiales mexicanas.
6. Que el decreto de la RB reconozca el problema y las NOM propuestas
7. Se propone ampliar el polígono en áreas terrestres con ambientes de humedales de importancia ecológica, así como contribuir al mejoramiento de la calidad del agua. Par ello incorporar los humedales de Puerto Morelos presentado a la CONANP en 2013 de acuerdo al EPJ elaborado para ese fin.
8. Se propone la inclusión de sitios RAMSAR de Quintana Roo, que aún no cuentan con ninguna figura de protección federal o estatal.
9. Se sugiere la inclusión de zonas núcleo oceánicas y costeras considerando la columna de agua y una zona mixta, tales como: Montes Submarinos del sureste de la RB; área de talud frente a la RB Sian Ka'an; talud continental de Puerto Morelos hacia el norte; Banco Arrowsmith; manglares de Puerto Morelos, y el área costera de Xahuayxol, Uymil y
10. Las Universidades y Centros participantes harán llegar por escrito sus propuestas, así como el envío de información de sustento y aquella que pueda enriquecer técnicamente la propuesta.

NO HABIENDO OTRO ASUNTO QUE TRATAR, SE DA POR CONCLUIDA LA PRESENTE REUNIÓN DE TRABAJO, SIENDO LAS 14:45 HORAS DEL MISMO DÍA DE SU ELABORACIÓN, FIRMANDO AL MARGEN Y ALCANCE LOS QUE EN ELLA INTERVINIERON.

Secretaría  
y Rec  
Co-



■ EXISTENTES  
 ■ ZN OCEÁNICA (PROPUESTA)  
 ■ ZN COSTERA (



Handwritten text, possibly a signature or address, located in the top left corner of the document.

**SINTEXTO**



REUNIÓN DE TRABAJO DEL PROCESO DE CONSULTA DEL PROYECTO DE RESERVA DE LA BIOSFERA CARIBE MEXICANO  
DENOMINADA "RESERVA DE LA BIOSFERA CARIBE MEXICANO"  
SECTOR: Usuarios del Parque Natural Etno

FECHA: 01 Junio 2016

LUGAR: Casa de la Cultura, Isla Mujeres

LISTA DE ASISTENCIA

Núm	Nombre	Marque con una X			Nombre del pueblo indígena	Organización, institución o dependencia	Cargo	Marque con una X		Correo electrónico y teléfono (con clave lada)	Firma
		H	M	530 años				SP	SC		
1	Jose B. Fager Contreras	X			X	Bonol Camisario	Comisariado			9981143299	<i>[Firma]</i>
2	Arturo Delfin Aguiza	X			X	Ind. M. A. R. de B. de B.	Comisariado			arturo_delfin@hotmail.com	<i>[Firma]</i>
3	Elizabeth Jimenez Romero		X		X	AIC	Centro de			998-2632219	<i>[Firma]</i>
4	Karla Beutia Góngora		X		X	AIC	Asist. directivo			9983-175800	<i>[Firma]</i>
5	José Gpe. de Jesús González		X		X	CAOPS	Presidente			09 81323498	<i>[Firma]</i>
6	Ivan Villanueva Llano	X			X	BALLY 400				99 82410868	<i>[Firma]</i>
7	Alexandra Maldonado	X			X	I. M.				9981784654	<i>[Firma]</i>
8	Francisco Leblán P.		X		X	I. M.	Asist. P. Turismo			8770324	<i>[Firma]</i>
9	Leonardo Cárdenas	X			X	I. M.	ZOFFER MAT Aen Tec.			9982162045	<i>[Firma]</i>
10	Felicio y Marcela Yuh	X			X	Chigila	Secretario			9981909734	<i>[Firma]</i>
11	María del Carmen García R.		X		X	CONANP	Directora			983839058	<i>[Firma]</i>
12	Alina Venezas Hernández	X			X	CONANP	PA 1			9982911568	<i>[Firma]</i>

1H: HOMBRES

2M: MUJERES

3SP: Sector público: Todas aquellas personas que representan a alguna dependencia de gobierno municipal, estatal o federal.

4SC: Sociedad civil: Todas aquellas personas que no representan a los gobiernos municipales, estatales o federales.

COLEJADO

## REUNIÓN DE TRABAJO DEL PROCESO DE CONSULTA DE LA PROPUESTA DE AREA NATURAL PROTEGIDA

DENOMINADA "RESERVA DE LA BIOSFERA CARIBE MEXICANO"

SECTOR: Usignios del Parque Nacional Isla ContoyFECHA: 1 de Junio 2016LUGAR: Casa de la Cultura, Isla Mujeres

## LISTA DE ASISTENCIA

Núm	Nombre	Marque con una X			Nombre del pueblo indígena	Organización, institución o dependencia	Cargo	Marque con una X		Correo electrónico y teléfono (con clave lata)	Firma
		H	M	530 años				SP	SC		
13	Pedro Maricel Caamal Gutierrez	X			chechen	Aggrupación Ha Chechen-ba Ha	Presidente			7981567601	
14	Andrés Capatzen Lopez	X			Yucateco	Colectivo Mujeres	Consejero	X		9784453072	
15	Jorge Enrique Godínez	X			Yucateco	Dominador Luján	Social Forum		V	9981854110	
16	Roberto Martínez	X			Yucateco	Sociedad Islamitas	Parasomero			9981808664	
17	Experto Martínez	X			Yucateco	Experto Isla	Representante				
18	Luis Eduardo Evaristo	X			Yucateco	Estado Quintana Roo	Comisionado	X			
19	Jesus Prieto Prieto	X			Yucateco	Estado Quintana Roo	Comisionado			9981808664	
20	Miguel Fernandez Estenun	X			Yucateco	Asociación de Sectores	Sectorio			9981808664	
21	Franco D. Panul Panul	X			Yucateco	Estado Quintana Roo	Tesorero			9981808664	
22	Ismael Fran Canul	X			Yucateco	Estado Quintana Roo	Sectorio			9981808664	
23	Pedro Gaitan Puerto	X			Yucateco	Estado Quintana Roo	Sectorio			9981808664	
24	Lidia Granadas Briceñas	X			Yucateco	Estado Quintana Roo	Sectorio			9981808664	

1 H: HOMBRES

2 M: MUJERES

3 SP: Sector público: Todas aquellas personas que representan o pertenecen a alguna dependencia de gobierno municipal, estatal o federal.

4 SC: Sociedad civil: Todas aquellas personas que no representan ni pertenecen a los gobiernos municipales, estatales o federales.





## REUNIÓN DE TRABAJO DEL PROCESO DE CONSULTA DE LA PROPUUESTA DE AREA NATURAL PROTEGIDA

DENOMINADA "RESERVA DE LA BIOSFERA CARIBE MEXICANO"

SECTOR: USUARIOS DEL PAISAJE MEXICANO

FECHA: 02 JUNIO 2016

LUGAR: Casita la cultura Isla Mujeres

## LISTA DE ASISTENCIA

Núm	Nombre	Marque con una X			Nombre del pueblo indígena	Organización, institución o dependencia	Cargo	Marque con una X			Correo electrónico y teléfono (con clave lada)	Firma
		H	M	530 años				SP	SC			
25	Cyrimo Cortes Van A.		X		Epdo	Herces de Vacoza	Tesorero	X			9818064374	
26	Michael Villanueva Alcantara		X				creativista				9981080580	
27	Cap. Fray. Carmelo	X			—	SEMAR	Capitán	X			maba-postos@hotmail.com	
28	Iruja BA. Pérez Pérez	X	X		—	Capitania de Puerto	Oficial				9981057808	
29	Pedro Fuentes Orozco	X	X		—	TRANSNOMADO					living1975@hotmail.com	
30	Rosa María Loreto Viriel	X	X		—	Amigos de San Juan	Subdirectora	X			9981628258	
31	Ricardo AD. Brown D.	X			—	UNIDOS JÓVENS YUMDOLAN	Presidente				rlorito@amigosdesanjuan.org	
32	Gaspar Kumul Ay	X			—	Estado Isla M. Conasocial	Adante				Ridespensas@yahoo.com	
33	Isabel Pineda	X			—	Puerto Juarez					9981057808	
34	Moz Flores Pérez	X			—	LEONARDO PARRA	SECRETARÍA	X			9980416676	
35	Carlos Barcenro Garza	X			—	Ayuntamiento de Isla Mujeres	Ecología				9985774541	
36	María del Mar Mirada	X	X		—	Representación	Representante	X			9987043539	

1H: HOMERES

2M: MUJERES

3SP: Sector público. Todas aquellas personas que representan o pertenecen a alguna dependencia de gobierno municipal, estatal o federal.

4SC: Sociedad civil. Todas aquellas personas que no representan ni pertenecen a los gobiernos municipales, estatales o federales.

COPIA

## REUNIÓN DE TRABAJO DEL PROCESO DE CONSULTA DE LA PROPUESTA DE AREA NATURAL PROTEGIDA

DENOMINADA "RESERVA DE LA BIOSFERA CARIBE MEXICANO"

SECTOR: Usarios del Parque Nacional Isla CozumelFECHA: 2 Junio 2016LUGAR: Casa de la Cultura, Isla Mujeres

## LISTA DE ASISTENCIA

Núm	Nombre	Marque con una X			Nombre del pueblo indígena	Organización, institución o dependencia	Cargo	Marque con una X		Correo electrónico y teléfono (con clavelada)	Firma
		H	M	5 30 años				SP	SC		
37	Jose Antonio Calix	X				Revisor				jaco@revisor.com	
38	Emiliano Tovar Calix	X				Gido Leon Vicario	Presidente Comisariado	X		Gido Leon @gmail.com	
39	Jose Benito Tovar Maguel	X				Gido Leon Vicario	Presidente Vigilancia	X		Gido Leon @gmail.com	
40	Teodoro Calix	X				Gido Leon Vicario	2er Secretario Vigilancia	X		Gido Leon @gmail.com	
41	Felipe Tovar Acos	X				Com. Caribe	Presidente	X			
42	Alfonso Tovar Calix	X				Com. Caribe	Presidente	X			
43	Rosendo Calix	X				Com. Caribe	Presidente	X		Caribe@comcaribe.com	
44	Edgar Vazquez	X				Com. Caribe	Presidente Vigilancia	X		998-469	
45	Adriana Martinez Calix	X				Com. Caribe	Presidente	X		urq-com@revisor.com	
46	Catalino Calix de Prince	X				Com. Caribe	Presidente	X		Caribe@comcaribe.com	

1H: HOMBRES

1M: MUJERES

1SP: Sector público: Todas aquellas personas que representan o pertenecen a alguna dependencia de gobierno municipal, estatal o federal.

1SC: Sociedad civil: Todas aquellas personas que no representan ni pertenecen a los gobiernos municipales, estatales o federales.



COTEJADO

COTEJADO







## DIRECCIÓN REGIONAL PENÍNSULA DE YUCATÁN Y CARIBE MEXICANO

Quintana Roo, Yucatán y Campeche

REUNIÓN DE TRABAJO DEL PROCESO DE CONSULTA DE LA PROPUESTA DE ÁREA  
NATURAL PROTEGIDA DENOMINADA  
"RESERVA DE LA BIOSFERA CARIBE MEXICANO"SECTOR: USUARIOS DEL PARQUE NACIONAL ISLA CONTOY (PRESTADORES DE  
SERVICIOS Y PESCADORES) y EJIDOS

EN LA CIUDAD DE ISLA MUJERES, MUNICIPIO DE ISLA MUJERES, ESTADO DE QUINTANA ROO, SIENDO LAS 15:00 HORAS DEL DÍA 02 DE JUNIO DE 2016, EN PRESENCIA DEL SECTOR DE USUARIOS DEL PARQUE NACIONAL ISLA CONTOY, PERMISIONARIOS DE TIBURÓN BALLENA Y EJIDOS, SE DIO INICIO A LA REUNIÓN INFORMATIVA PARA PRESENTAR EL PROYECTO DE ÁREA NATURAL PROTEGIDA DENOMINADA "RESERVA DE LA BIOSFERA CARIBE MEXICANO"; DERIVADO DEL "AVISO POR EL QUE SE INFORMA AL PÚBLICO EN GENERAL QUE ESTÁ A SU DISPOSICIÓN EL ESTUDIO REALIZADO PARA JUSTIFICAR LA EXPEDICIÓN DEL DECRETO POR EL QUE SE PRETENDE DECLARAR COMO ÁREA NATURAL PROTEGIDA CON EL CARÁCTER DE RESERVA DE LA BIOSFERA A LA REGIÓN CONOCIDA COMO CARIBE MEXICANO, CONSISTENTE EN UNA PORCIÓN TERRESTRE, ASÍ COMO LA PARTE COSTERA Y MARINA FRENTE A LOS MUNICIPIOS DE LÁZARO CÁRDENAS, ISLA MUJERES Y BENITO JUÁREZ; LA PORCIÓN COSTERA COLINDANTE CON EL LÍMITE ESTE DEL PARQUE NACIONAL TULUM Y LA PORCIÓN MARINA FRENTE A LOS MUNICIPIOS DE PUERTO MORELOS, TULUM, SOLIDARIDAD Y COZUMEL, Y LA UBICADA AL ESTE DE LAS RESERVAS DE LA BIOSFERA SIAN KA'AN Y ARRECIFES DE SIAN KA'AN FRENTE AL MUNICIPIO DE FELIPE CARRILLO PUERTO; POR ÚLTIMO LA PORCIÓN MARINA FRENTE A LOS MUNICIPIOS DE BACALAR Y OTHÓN P. BLANCO, TODOS EN EL ESTADO DE QUINTANA ROO, CON UNA SUPERFICIE TOTAL DE 5,662,859.1 HECTÁREAS CON UNA SUPERFICIE MARINA DE 5,566,075.3 HECTÁREAS Y UNA SUPERFICIE TERRESTRE DE 116,783.8 HECTÁREAS", PUBLICADO EN EL DIARIO OFICIAL DE LA FEDERACIÓN EL 22 DE ABRIL DEL PRESENTE AÑO.

DURANTE EL PROCESO DE LA REUNION SE TRATARON LOS SIGUIENTES TEMAS:

- BIENVENIDA Y PRESENTACIÓN DE LA PROPUESTA DE ANP "RB CARIBE MEXICANO" POR PARTE DE LA DIRECTORA DEL PARQUE NACIONAL ISLA CONTOY (CONANP);
- PARTICIPACIÓN Y COMENTARIOS DE LOS ASISTENTES;
- CONCLUSIONES.

## DESARROLLO DE LA REUNION

La Biol. Maria del Carmen Garcia, Directora del Parque Nacional Isla Contoy, dió la bienvenida y a continuación expuso la presentación de la propuesta de Área Natural Protegida "Reserva de la Biosfera Caribe Mexicano" ante los presentes. Posteriormente, los participantes emitieron sus inquietudes, dudas, comentarios y propuestas, las cuales fueron contestadas por la Biol. Garcia en plenaria.

Lo comentarios más relevantes se refirieron a:



## DIRECCIÓN REGIONAL PENÍNSULA DE YUCATÁN Y CARIBE MEXICANO

Quintana Roo, Yucatán y Campeche

REUNIÓN DE TRABAJO DEL PROCESO DE CONSULTA DE LA PROPUESTA DE ÁREA  
NATURAL PROTEGIDA DENOMINADA  
"RESERVA DE LA BIOSFERA CARIBE MEXICANO"SECTOR: USUARIOS DEL PARQUE NACIONAL ISLA CONTOY (PRESTADORES DE  
SERVICIOS Y PESCADORES) y EJIDOS

- Antes de decretar un área tan grande se requiere se garantice que las áreas existentes YA QUE NO CUENTAN CON suficientes recursos materiales, financieros y humanos para operar y realizar sus actividades, o bien que se decrete un área con un polígono más pequeño y adecuado.
- Se solicita que se atienda e involucre a los todos Ejidos involucrados y comunidades indígenas en reuniones informativas y de trabajo para presentar la propuesta y facilitar el acceso de información.

Existe un gran desconocimiento de los alcances de la propuesta, así como del marco regulatorio que aplicará en el aprovechamiento de los recursos naturales y de las posibles afectaciones que pueden tener el patrimonio.

Se hizo mención al hecho de que la recaudación por cobro de derechos no regresa a las áreas naturales que lo generan.

¿De qué forma afectará a la actividad turística la implementación de capacidades de carga?

Asegurar la operatividad y las condiciones de la vigilancia en el ANP.

Manifestaron su inconformidad a que la propuesta de Reserva no incluye zonas costeras que pertenecen a grandes inversionistas y en cambio si afectan zonas terrestres propiedad de los ejidos, como el de Lázaro Cárdenas y de Isla Mujeres, así como las asociaciones de ejeros nacionales ubicados en Yum Balam.

Los pescadores informen que hasta el día 23 tomarán la decisión sobre la propuesta y recomiendan que los ejidatarios y autoridades realicen visitas de campo para validar los polígonos que se podrían afectar.

Los Ejidos ya presentaron un escrito donde manifestaron un NO ROTUNDO a esta propuesta de Reserva.

Se vinculen el proyecto de Cuenca Hidrogeológica con la Reserva de la Biosfera Caribe Mexicano ya que hay confusiones en sus alcances.

Permisarios de Contoy y Tiburón Ballena presentes en la reunión se mostraron inconformes con la propuesta ya que el estudio no se realizó con la participación de la comunidad.

## CONCLUSIONES

1. No hay una postura consensada respecto a la declaratoria de la Reserva, sin embargo la mayoría de las opiniones vertidas reflejan una No aceptación a la propuesta.
2. Algunos participantes mencionaron que se requiere contar con mayor información y tener más reuniones de trabajo para poder conocer los alcances de la propuesta.
3. Por parte de la Directora Maria del Carmen se hizo hincapié en que el proceso se realizará de forma participativa, incluyendo y tomando en cuenta las opiniones de los diferentes sectores, por lo que se seguirán realizando talleres de trabajo al respecto.



## DIRECCIÓN REGIONAL PENÍNSULA DE YUCATÁN Y CARIBE MEXICANO

Quintana Roo, Yucatán y Caribe Mexicano

REUNIÓN DE TRABAJO DEL PROCESO DE CONSULTA DE LA PROPUESTA DE AREA  
NATURAL PROTEGIDA DENOMINADA  
"RESERVA DE LA BIOSFERA CARIBE MEXICANO"SECTOR: USUARIOS DEL PARQUE NACIONAL ISLA CONTOY (PRESTADORES DE  
SERVICIOS Y PESCADORES) y EJIDOSNO HABIENDO OTRO ASUNTO QUE TRATAR, SE DA POR CONCLUIDA LA PRESENTE  
REUNIÓN DE TRABAJO, SIENDO LAS 17:17 HRAS DEL MISMO DÍA DE SU ELABORACIÓN,  
FIRMANDO AL MARGEN Y ALCANCE LOS QUE EN ELLA INTERVINIERON.

Irving A. Pérez Pérez

Rosa María Loreto Vinel

Ana María May Pat

Margarito Coamal May

Ejido Valladolid Nvo

SANTOS Zúñiga Roque

Ejido EL DELIRIO

León García

Emiliano Torres

Juan Martínez Marañón

Feliciano Muñoz Yah

Ismael Chauca

Gaspar Kumel Ay

Pedro Falcón

Doña Beccia Ramos

Marcelo Cuatrecasas

Alejandro Montoya

FRAI DARICELE CANUL CAUCH

Camilo de SK

Ejido Leona Vicario

Parque Nacional Contoy

Ejido Isla Mujeres

Ejido Isla Mujeres

Ejido Isla Mujeres

Ejido Isla Mujeres

Ejido Isla Mujeres

Ejido Isla Mujeres

COTIZADO

Página 1 de 3

Calle Venado No. 71, Retorno 8, Supermanzanilla 20, Matanza 18, Código Postal 77500, Cancún, Municipio de Benito Juárez, Quintana Roo

Tels: (998) 8 87 19 77 y 8 92 14 13 www.conanp.gob.mx, regionales@conanp.gob.mx

Catalina Calixto de Prince  
María del Carmen García Ruas

000171

SINITEXTO







REUNIÓN DE TRABAJO DEL PROCESO DE CONSULTA DE LA PROPUESTA DE AREA NATURAL PROTEGIDA DENOMINADA "RESERVA DE LA BIOSFERA CARIBE MEXICANA"

SECTOR: Turístico - Servicios Náuticos Recreativos

FECHA: Lunes 6 de Junio de 2016

LUGAR: Auditorio Marino, Puerto Morelos, Q.R.

LISTA DE ASISTENCIA

m	Nombre	Marque con una X		NOMBRE del pueblo indígena	Organización, institución o dependencia	Cargo	Marque con una X		Correo electrónico y teléfono (con clave larga)	Firma
		H	M				SP	SC		
	ANDRE B. MEXICANA	X			BRECKON	Prop.		X	breckon@breckon.com	
	David Llores Arellano	X			CEMDA	Negocio		X	dllores@breckon.com	
	Ines (Cognomente)	X			NAVATUS MEXICO	CO-FUNDADORA		X	ines@navatus.com	
	Blanca Lopez Ruiz	X			Comité de Fec. Cárter, Acad. P. de la U.	vece		X	blanca@breckon.com	
	José de los Espinos Rayón	X			Comité de Fec. Cárter, Acad. P. de la U.	vece		X	jose@breckon.com	
	Fabian Peje	X			Comité de Fec. Cárter, Acad. P. de la U.	vece		X	fabian@breckon.com	
	MEDIO AMBIENTE MEXICO	X			PERMISSIONARIO	vece		X	med@breckon.com	
	Humberto Andres Justilla	X			PERMISSIONARIO	vece		X	humberto@breckon.com	
	Quetzal Bellal	X			PERMISSIONARIO	vece		X	quetzal@breckon.com	
	Araceli González Chinos	X			PERMISSIONARIO	vece		X	araceli@breckon.com	
	Carlo Castillo Cardiel	X			PERMISSIONARIO	vece		X	carlo@breckon.com	
	Fabio Mendoza Reyes	X			PERMISSIONARIO	vece		X	fabio@breckon.com	

HOMBRES

MUJERES

Sector público: Todas aquellas personas que representen a alguna dependencia del gobierno municipal, estatal o federal.

Sociedad civil: Todas aquellas personas que no representen a los gobiernos municipales, estatales o federales.

COTELIADO



REUNIÓN DE TRABAJO DEL PROCESO DE CONSULTA DE LA PROPUESTA DE AREA NATURAL PROTEGIDA DENOMINADA "RESERVA DE LA BIOSFERA CARIBE MEXICANO"

SECTOR: Turístico - Servicios Náutico Recreativos

FECHA: Lunes 6 de junio de 2016

LUGAR: Auditorio Marino, Puerto Morelos, Q.R.

THE UNIVERSITY OF CHICAGO

Núm	Nombre	Marque con una X			Nombre del pueblo indígena	Organización, institución o dependencia	Cargo	Marque con una X		Correo electrónico y teléfono (con clavelada)	Firma
		H		M				SP	SC		
		N	M								
	Cecilia Guzmán Sánchez	X		50	50 años	50 años	50 años				
	Collos O. Herrera A	X		44							
	Guadalupe Velázquez			X	50						
	Carla No. 16. NEM del Udelaf										
	Angel Thore	X		29							
	Heredes Sánchez Sánchez	X									
	Maria Del Carmen García Rojas	X		X							

# STROTS

## 2. METHODS

<sup>3</sup> SP: Sector público: Todas aquellas personas que representen o pertenezcan a alguna dependencia de gobierno municipal, estatal o federal.

<sup>4</sup>SC: Sociedad civil. Todas aquellas personas que no representan ni pertenecen a los gobiernos municipales, estatales o federal.

REUNIÓN DE TRABAJO DEL PROCESO DE CONSULTA DE LA PROYECTIVA DE AREA NATURAL PROTEGIDA DENOMINADA "RESERVA DE LA BIOSFERA CARIBE MEXICANO"  
SECTOR: Turístico – Servicios Nautico-Recreativos

EECHA: Lunes 6 de Junio de 2016

LISTA DE ASISTENTES

[illegible]

Figure 1 displays a 3x3 grid of handwritten digit '5' images. The top row (1-3) shows the original image. The middle row (4-6) shows the result after 10 iterations of the proposed algorithm. The bottom row (7-9) shows the result after 10 iterations of the conventional algorithm. The proposed algorithm (middle row) shows significantly less noise and better preservation of the digit's structure compared to the conventional algorithm (bottom row).

SP: Sector público. Todas aquellas personas o pertenencias a algunas dependencias a de gobierno municipal, estatal o federal.  
 SC: Sociedad civil. Todas aquellas personas que no representen ni pertenezcan a los organismos municipales, estatales o federales.

SC: Sociedad civil. Todas aquellas personas que no representan ni pertenecen a los gobiernos municipales, estatales o federal ni a ningún partido. Todas aquellas personas que representan o pertenecen a una de las siguientes organizaciones: partidos políticos, sindicatos, grupos de presión, grupos de interés, grupos de defensa de los derechos humanos, grupos de defensa del medio ambiente, grupos de defensa de la cultura, grupos de defensa de la familia, grupos de defensa de la mujer, grupos de defensa de la infancia, grupos de defensa de la vejez, grupos de defensa de la discapacidad, grupos de defensa de la salud, grupos de defensa de la educación, grupos de defensa de la justicia, grupos de defensa de la paz, grupos de defensa de la democracia, grupos de defensa de la libertad de expresión, grupos de defensa de la libertad de prensa, grupos de defensa de la libertad de reunión, grupos de defensa de la libertad de asociación, grupos de defensa de la libertad de movimiento, grupos de defensa de la libertad de pensamiento, grupos de defensa de la libertad de conciencia, grupos de defensa de la libertad de religión, grupos de defensa de la libertad de culto, grupos de defensa de la libertad de expresión artística, grupos de defensa de la libertad de expresión científica, grupos de defensa de la libertad de expresión académica, grupos de defensa de la libertad de expresión profesional, grupos de defensa de la libertad de expresión empresarial, grupos de defensa de la libertad de expresión gubernamental, grupos de defensa de la libertad de expresión internacional, grupos de defensa de la libertad de expresión global.

Los gobiernos municipales, estatales y federales, así como la dependencia de gobierno municipal, estatal o federal, han a los gobiernos municipales, estatales y federales.


SINTEXIO







COTEJADO



COTEJADO

DIRECCIÓN REGIONAL PENÍNSULA DE YUCATÁN Y CARIBE MEXICANO

REUNIÓN DE TRABAJO DEL PROCESO DE CONSULTA DE LA PROPUESTA DE ÁREA  
NATURAL PROTEGIDA DENOMINADA  
"RESERVA DE LA BIOSFERA CARIBE MEXICANO"

SECTOR: NÁUTICO TURÍSTICO, PESQUERO Y ACADÉMICO.

EN LA CIUDAD DE PUERTO MORELOS, MUNICIPIO DE PUERTO MORELOS, ESTADO DE QUINTANA ROO, SIENDO LAS 17.00 HORAS DEL DÍA SEIS DE JUNIO DE 2016, EN PRESENCIA DEL SECTOR TURÍSTICO, ESPECIFICAMENTE DE PRESTADORES DE SERVICIOS NÁUTICO RECREATIVOS, PESCADORES Y ACADÉMICOS, SE DIO INICIO A LA REUNIÓN INFORMATIVA PARA PRESENTAR EL PROYECTO DE ÁREA NATURAL PROTEGIDA DENOMINADA "RESERVA DE LA BIOSFERA CARIBE MEXICANO": DERIVADO DEL "AVISO POR EL QUE SE INFORMA AL PÚBLICO EN GENERAL QUE ESTÁ A SU DISPOSICIÓN EL ESTUDIO REALIZADO PARA JUSTIFICAR LA EXPEDICIÓN DEL DECRETO POR EL QUE SE PRETENDE RECLARAR COMO ÁREA NATURAL PROTEGIDA CON EL CARÁCTER DE RESERVA DE LA BIOSFERA A LA REGIÓN CONOCIDA COMO CARIBE MEXICANO, CONSISTENTE EN UNA PORCIÓN TERRESTRE, ASÍ COMO LA PARTE COSTERA Y MARINA, FRENTE A LOS MUNICIPIOS DE LÁZARO CÁRDENAS, ISLA MUJERES Y BENITO JUÁREZ, LA PORCIÓN COSTERA COLINDANTE CON EL LÍMITE ESTE DEL PARQUE NACIONAL TULUM Y LA PORCIÓN MARINA FRENTE A LOS MUNICIPIOS DE PUERTO MORELOS, TULUM Y SOLIDARIDAD Y COZUMEL, Y LA UBICADA AL ESTE DE LAS RESERVAS DE LA BIOSFERA SIAN KA'AN Y ARRECIFES DE SIAN K'AT, FRENTE AL MUNICIPIO DE FLEPE, CAMPECHE PUERTO; POR ÚLTIMO LA PORCIÓN MARINA FRENTE A LOS MUNICIPIOS DE BUSTAMANTE Y TIHÓN P. BLANCO, TODOS EN EL ESTADO DE QUINTANA ROO, CON UNA SUPERFICIE TOTAL DE 5,662,859.1 HECTÁREAS, CON UNA SUPERFICIE MARINA DE 5,546,075.3 HECTÁREAS Y UNA SUPERFICIE TERRESTRE DE 116,783.8 HECTÁREAS, PUBLICADO EN EL DIARIO OFICIAL DE LA FEDERACIÓN EL 22 DE ABRIL DEL PRESENTE AÑO.

DURANTE EL PROCESO DE LA REUNIÓN SE TRATARON LOS SIGUIENTES TEMAS:

- BIENVENIDA Y PRESENTACIÓN DE LA PROPUESTA DE "RESERVA CARIBE MEXICANO" POR PARTE DEL DIRECTOR DEL PARQUE NACIONAL ARRECIFE DE PUERTO MORELOS (CONANPE).
- PARTICIPACIÓN Y COMENTARIOS DE LOS ASISTENTES.
- CONCLUSIONES.

DESARROLLO DE LA REUNIÓN

En la Dirección del Parque Nacional Arrecife de Puerto Morelos (CONANPE) M. en C. María del Carmen Guerra Rivas, presentó la propuesta de Área Natural Protegida "Reserva de la Biosfera Caribe Mexicano". A continuación los participantes emitieron sus inquietudes, dudas, comentarios y propuestas, las cuales fueron contestadas en plenaria.

El sector manifestó observaciones que abarcan los siguientes temas:

1. La pertinencia de agregar los Humedales de Puerto Morelos.

## DIRECCIÓN REGIONAL PENÍNSULA DE YUCATÁN Y CARIBE MEXICANO

### REUNIÓN DE TRABAJO DEL PROCESO DE CONSULTA DE LA PROPUESTA DE AREA NATURAL PROTEGIDA DENOMINADA "RESERVA DE LA BIOSFERA CARIBE MEXICANO"

#### SECTOR: NÁUTICO TURÍSTICO, PESQUERO Y ACADÉMICO.

2. Es importante asegurar la operatividad, las condiciones de vigilancia y el financiamiento para una ANP de estas dimensiones. Para proponer primero habrá de fortalecer la CONANP y la CONAPIESCA.
3. Trabajar conjuntamente para establecer el polígono de la Reserva Geohidrológica de tal forma que se asegure la conectividad de las áreas. Es una Reserva oceánica, los humedales, la cuenca y todas las descargas que llegan de tierra deben contemplarse. Es una oportunidad y hay que fortalecerla.
4. Se requiere establecer mecanismos de coordinación interinstitucional efectivos y corresponsabilidad para que cada dependencia de acuerdo con sus atribuciones intervenga en beneficio de la conservación de los recursos naturales. Que exista coordinación de los instrumentos de planeación priorizando a la RBCM, no se observa en el momento.
5. La falta de mecanismos administrativos que garanticen el éxito del área natural protegida, dado que actualmente las Áreas Naturales ya establecidas no cuentan con los recursos suficientes para operar, no hay capacidad de manejo en la actualidad, ¿cuál será el mecanismo? No hay control del cobro de derechos.  
Sumar esfuerzos con las autoridades municipales y estatales para que través de los diferentes instrumentos de planeación, hacer compatible de las actividades que se realizan en las zonas costeras y urbanas cercanas a la propuesta de Reserva, considerando un manejo de cuenca. La ANP marina sólo puede conservarse si hay manejo de cuenca que el diseño no proyecta.  
No hay coordinación Federación-Estado-Municipio.  
Al ser un ANP tan grande se diluye la importancia de las áreas protegidas ya existentes. Que se desarrollen cursos y talleres para conocer a detalle el proyecto y se pueda entender a detalle el proyecto y la Capacidad de Carga, y participar en la elaboración del mismo con un mecanismo establecido de participación ciudadana.
6. El panorama actual de la CONANP, ya que por el reciente recorte de personal se percibe que hay un enfoque de desarticular y debilitar las áreas naturales protegidas, por lo cual preocupa que sea un área únicamente de papel. No hay elementos que garanticen el buen funcionamiento del ANP a largo plazo, ya que no hay recursos suficientes para las actuales. Mayor transparencia.
10. No se define cómo se va a propiciar la Equidad para los permisionarios.
11. Cuales son las regulaciones para la pesca deportiva. Hacer un taller específico para el sector.
12. Que los directores que no cumplan las condiciones y la Capacidad de Carga de las ANP, se observen y sancionen.
13. Podemos demostrar en la COP que ésta es una propuesta participativa, incluyente y activa.
14. Es una Reserva oceánica, los humedales, la cuenca y todas las descargas que llegan de tierra deben contemplarse. Es una oportunidad y hay que fortalecerla.
15. No hay capacidad de monitoreo, actualmente.

#### CONCLUSIONES

1. Los participantes se muestran preocupados respecto a la efectiva administración de un área natural protegida tan grande; sin embargo manifiestan una postura favorable ante la creación de la Reserva de la Biosfera Caribe Mexicano siempre y cuando se asegure la atención de los puntos anteriormente señalados y la participación ciudadana en el establecimiento de la misma.



DIRECCIÓN REGIONAL PENÍNSULA DE YUCATÁN Y CARIBE MEXICANO

REUNIÓN DE TRABAJO DEL PROCESO DE CONSULTA DE LA PROPUESTA DE AREA  
NATURAL PROTEGIDA DENOMINADA  
"RESERVA DE LA BIOSFERA CARIBE MEXICANO"

SECTOR: NÁUTICO TURÍSTICO, PESQUERO Y ACADÉMICO.

2. Por parte de la Directora del Parque Nacional Arrecife de Puerto Morelos, se hizo hincapié en que el proceso se realizará de forma participativa, incluyendo y tomando en cuenta las opiniones de los diferentes sectores, se realizó la atenta petición al sector NÁUTICO TURÍSTICO, PESQUERO Y ACADÉMICO, de hacer llegar por escrito sus opiniones, así como el envío de información que pueda enriquecer técnicamente la propuesta.
3. Generar una próxima reunión de trabajo lo más pronto posible, en donde se expongan a detalle las características del ANP y se realicen las adecuaciones que se crean pertinentes, a partir de los elementos técnicos previamente identificados

NO HABIENDO OTRO ASUNTO QUE TRATAR, SE DA POR CONCLUIDA LA PRESENTE REUNIÓN DE TRABAJO, SIENDO LAS 19.45 HORAS DEL MISMO DÍA DE SU ELABORACIÓN FIRMANDO AL MARGEN Y ALCANCE LOS QUE EN ELLA INTERVINIERON.

*Carmina García*  
Directora del Parque Nacional Arrecife de Puerto Morelos

*David Linares Arce*  
Secretario de la Reunión

*Roberto Vázquez*

*Roberto Vázquez*


*Humberto Andez T.*

*Arturo Andez T.*

*Luis*

*Wesley Gálvez*

COTEJADO



REUNIÓN DE TRABAJO DEL PROCESO DE CONSULTA DE LA PROUESTA DE AREA NATURAL PROTEGIDA  
DENOMINADA "RESERVA DE LA BIOSFERA CARIBE MEXICANO"  
SECTOR: ASOCIACIÓN DE HOTELES DE COZUMEL A.C.

FECHA: 09 DE JUNIO DE 2016

LUGAR: SALA DE JUNTAS A HOTELES

LISTA DE ASISTENCIA

Núm	Nombre	Marque con una X		Nombre del pueblo indígena	Organización, institución o dependencia	Cargo	Marque con una X		Correo electrónico y teléfono (con clavelada)	Firma
		H	M				SP	SC		
	FERNANDO BERNAL	X			HOTEL PLAYA AZUL	DIRECCOR			fb@playaazul.com 9978657600	(Firma)
	Fernando Bernal	X			Reserva de la Biosfera Caribe Mexicano	Gerente GIAA			fernando.bernal@reservabiomex.com 997878799000	
	Isela Valerado Suarez		X		Asociación de Hoteles	Gerente			isela@cozumel.com.mx del	
	Victor H. Bernal	X			SECR FTS RESERVA	ACUADOR			vbs@cozumel.com 997878799000	
	Normando Aguayo Bernal	X			Hotel Baza del Mar, Cozumel	Gerente General			normando@hotelbaza.com 997878799000	

11 HOMBRES  
10 MUJERES

11 HOMBRES: Todas aquellas personas que representan a una dependencia o institución dependiente de la Secretaría de Medio Ambiente y Recursos Naturales, o de un gobierno federal, estatal o municipal.

10 MUJERES: Todas aquellas personas que no representan a una dependencia o institución dependiente de la Secretaría de Medio Ambiente y Recursos Naturales, o de un gobierno federal, estatal o municipal.

COPIADO

SINTEXTO

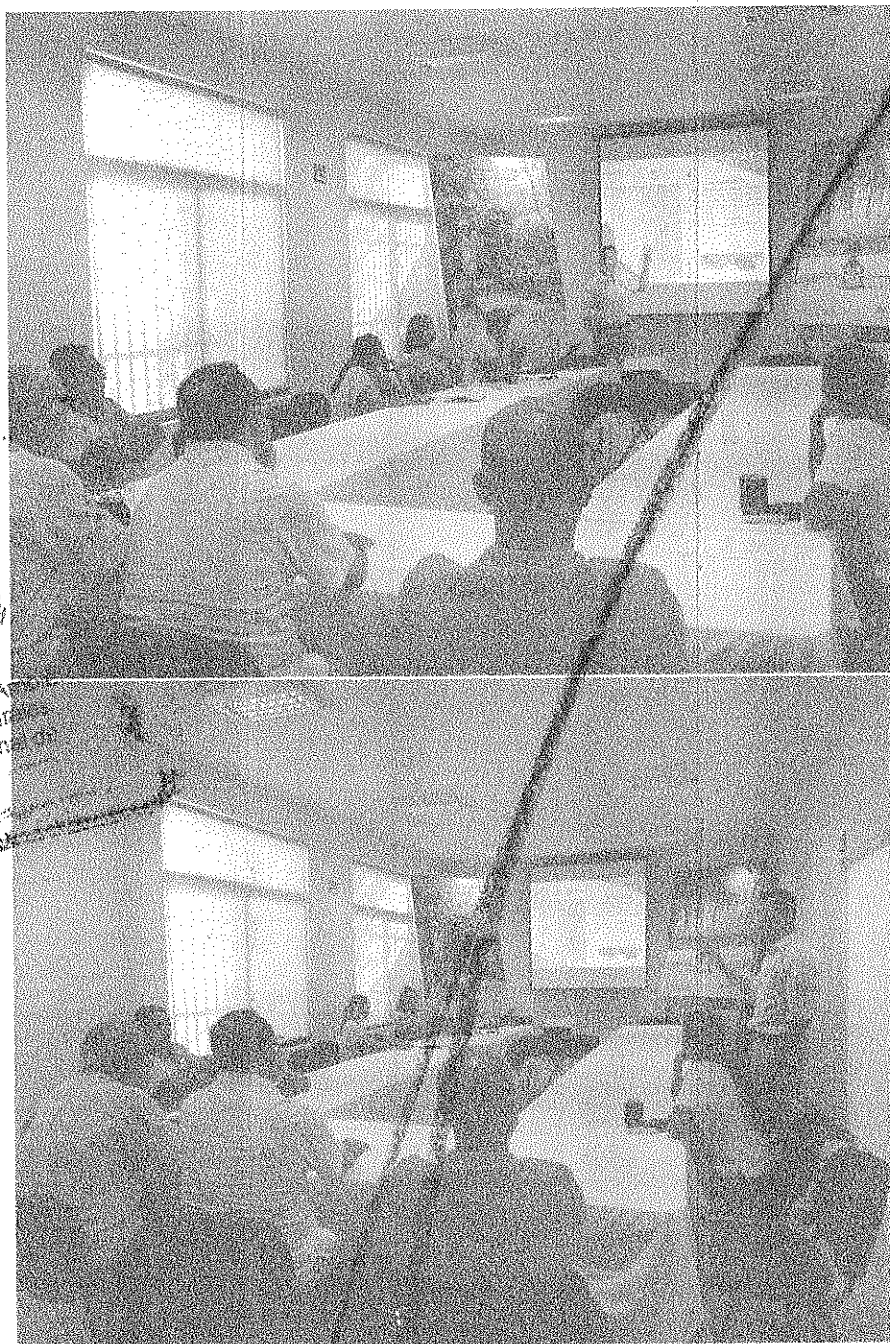




FOTOS  
REUNIÓN ASOCIACIÓN HOTELES DE COZUMEL  
090619



Medio Ambiente  
Recursos Naturales  
Gobierno Nacional



COTEJADO

FOTOS  
REUNIÓN ASOCIACIÓN HOTELES DE COZUMEL  
090619

COTEJADO



Secretaría de  
Turismo  
Com

## DIRECCIÓN REGIONAL PENÍNSULA DE YUCATÁN Y CARIBE MEXICANO

REUNIÓN DE TRABAJO DEL PROCESO DE CONSULTA DE LA PROPUESTA DE ÁREA  
NATURAL PROTEGIDA DENOMINADA  
"RESERVA DE LA BIOSFERA CARIBE MEXICANO"

## SECTOR: Hotelero

EN LA CIUDAD DE COZUMEL, MUNICIPIO DE COZUMEL, ESTADO DE QUINTANA ROO, SIENDO LAS 17:00 HORAS DEL DÍA 09 DE JUNIO DE 2016, EN PRESENCIA DEL SECTOR HOTELERO, ESPECIFICAMENTE DE LA ASOCIACIÓN DE HOTELES DE COZUMEL A.C., SE DIO INICIO A LA REUNIÓN INFORMATIVA PARA PRESENTAR EL PROYECTO DE ÁREA NATURAL PROTEGIDA DENOMINADA "RESERVA DE LA BIOSFERA CARIBE MEXICANO": DERIVADO DEL "AVISO POR EL QUE SE INFORMA AL PÚBLICO EN GENERAL QUE ESTÁ A SU DISPOSICIÓN EL ESTUDIO REALIZADO PARA JUSTIFICAR LA EXPEDICIÓN DEL DECRETO POR EL QUE SE PRETENDE DECLARAR COMO ÁREA NATURAL PROTEGIDA CON EL CARÁCTER DE RESERVA DE LA BIOSFERA A LA REGIÓN CONOCIDA COMO CARIBE MEXICANO, CONSISTENTE EN UNA PORCIÓN TERRESTRE, ASÍ COMO LA PARTE COSTERA Y MARINA FRENTE A LOS MUNICIPIOS DE TIZAMÍN, CÁRDENAS, ISLA MUJERES Y BENITO JUÁREZ; LA PORCIÓN COSTERA COLINDANTE CON EL LÍMITE ESTE DEL PARQUE NACIONAL TULUM Y LA PORCIÓN MARINA FRENTE A LOS MUNICIPIOS DE PUERTO MORELOS, TULUM, SOLIDARIDAD Y COZUMEL, Y LA UBICADA AL ESTE DE LAS RESERVAS DE LA BIOSFERA SIAN KA'AN Y ARRECIFES DE SIAN KA'AN, FRENTE AL MUNICIPIO DE FELIPE CARRILLO PUERTO; POR ÚLTIMO LA PORCIÓN MARINA FRENTE A LOS MUNICIPIOS DE BACALAR Y OTHÓN P. BLANCO, TODOS EN EL ESTADO DE QUINTANA ROO, CON UNA SUPERFICIE TOTAL DE 5,662,859.1 HECTÁREAS; CON UNA SUPERFICIE MARINA DE 5,546,075.3 HECTÁREAS Y UNA SUPERFICIE TERRESTRE DE 116,783.8 HECTÁREAS", PUBLICADO EN EL DIARIO OFICIAL DE LA FEDERACIÓN EL 22 DE ABRIL DEL PRESENTE AÑO.

DURANTE EL PROCESO DE LA REUNIÓN SE TRATARON LOS SIGUIENTES TEMAS:

- PRESENTACIÓN DE LA PROPUESTA DE ANP "RB CARIBE MEXICANO" POR PARTE DEL DIRECTOR DE PARQUE NACIONAL ARRECIFES DE COZUMEL (CONANP).
- PARTICIPACIÓN Y COMENTARIOS DE LOS ASISTENTES:
- CONCLUSIONES.

El sector manifestó su preocupación por:

- Falta de acercamiento de las autoridades ambientales para atender las necesidades del sector hotelero, en el tema de recuperación de playas.
- La capacidad de CONANP para garantizar la vigilancia en las áreas naturales protegidas. Por ejemplo: la poca presencia de supervisión genera la clonación de brazaletes.
- Que los ambientalistas usen el decreto de la RBCM para frenar el desarrollo económico y las actividades del sector hotelero, que éstos consideran "no dañinas".
- Que se frenó el desarrollo económico de la zona por las regulaciones ambientales que genere este nuevo decreto de área natural protegida.

Página 1 de 2

## DIRECCIÓN REGIONAL PENÍNSULA DE YUCATÁN Y CARIBE MEXICANO

REUNIÓN DE TRABAJO DEL PROCESO DE CONSULTA DE LA PROPUESTA DE ÁREA  
NATURAL PROTEGIDA DENOMINADA  
"RESERVA DE LA BIOSFERA CARIBE MEXICANO"

## SECTOR: Hotelero

- Encontrar los caminos para el desarrollo sustentable garantizando la conservación pero también el desarrollo económico.
- Falta de mecanismos administrativos que garanticen el éxito del área natural protegida, dado que actualmente las Áreas Naturales ya establecidas no cuentan con los recursos suficientes para operar.

## CONCLUSIONES

1. Los participantes se muestran preocupados respecto a las restricciones ambientales que pudiera implicar el decreto de la nueva reserva, y manifiestan que no pueden tener una postura favorable ante la creación de la Reserva de la Biosfera Caribe Mexicano si no se asegura la atención de los puntos anteriormente señalados.
2. Asegurar la operatividad y las condiciones de la vigilancia en el ANP.
3. Preocupación por el cobro de derecho para los huéspedes de los hoteles que conforman el Parque Nacional Arrecifes de Cozumel y que se haga extensiva a todo Cozumel o que este tipo de situaciones se den en la nueva área natural protegida.
4. Los participantes se comprometieron a hacer llegar sus opiniones por escrito a las CONANP-Cozumel respecto al Estudio Previo Justificativo.
5. Por parte del Director del Parque Nacional Arrecifes de Cozumel, se hizo hincapié en que el proceso se realizará de forma participativa, incluyendo y tomando en cuenta las opiniones de los diferentes sectores, se realizó la atenta petición al sector de hacer llegar por escrito sus opiniones, así como el envío de información que pueda enriquecer técnicamente la propuesta.

NO HABIENDO OTRO ASUNTO QUE TRATAR, SE DA POR CONCLUIDA LA PRESENTE REUNIÓN, SIENDO LAS 18:25 HRAS DEL MISMO DÍA DE SU ELABORACIÓN, FIRMANDO AL MARGEN Y ALCANCE LOS QUE EN ELLA INTERVINIERON.

9 JUN 2006

Rosalia





REUNIÓN DE TRABAJO DEL PROCESO DE CONSULTA DE LA PROPUESTA DE AREA NATURAL PROTEGIDA  
DENOMINADA "RESERVA DE LA BIOSFERA CARIBE MEXICANO"

SECTOR: COPARMEX

FECHA: 10 DE JUNIO DE 2016

LUGAR: SALA DE JUNTAS AEROPUERTO

LISTA DE ASISTENCIA

Núm	Nombre	Marque con una X		Nombre del pueblo indígena	Organización, institución o dependencia	Cargo	Marque con una X		Correo electrónico y teléfono (con clavelada)	Firma
		M	≤ 30 años				SP	SC		
1	Miguel ZARZA				PROTECCIÓN AMBIENTAL	SECO			proteccion@coparmex.com	
2	José Villalaz				Parque Temporal Coparmex	Director			proteccion@coparmex.com	
3	Alfredo Martínez	X			PROTECCIÓN AMBIENTAL	SUB DIRECTOR			proteccion@coparmex.com	
4	Clara Hinchliff Reintony	X			PROTECCIÓN AMBIENTAL				proteccion@coparmex.com	
5	Guillermo Díaz Zapata		X		PROTECCIÓN AMBIENTAL	Comunicador			proteccion@coparmex.com	
6	Marcelo MORALES	X			PROTECCIÓN AMBIENTAL				proteccion@coparmex.com	
7	Anya de la Cruz	X			PROTECCIÓN AMBIENTAL				proteccion@coparmex.com	
8	Beatriz Olvera	X			PROTECCIÓN AMBIENTAL				proteccion@coparmex.com	
9	José Gonzalo Morán				PROTECCIÓN AMBIENTAL				proteccion@coparmex.com	
10	Jose Luis Carreras Vázquez				PROTECCIÓN AMBIENTAL				proteccion@coparmex.com	
11	Rosa Vargas Santiago	X			PROTECCIÓN AMBIENTAL				proteccion@coparmex.com	
12	Isabel Jarama		X		PROTECCIÓN AMBIENTAL				proteccion@coparmex.com	

HOMBRES

MUJERES

SP: Sector público. Todas aquellas personas que representen o pertenezcan a alguna dependencia del gobierno municipal, estatal o federal.

SC: Sociedad civil. Todas aquellas personas que no representen ni pertenezcan a las dependencias municipales, estatales o federales.

**COTIZADO**

REUNIÓN DE TRABAJO DEL PROCESO DE CONSULTA DE LA PROPUESTA DE AREA NATURAL PROTEGIDA  
DENOMINADA "RESERVA DE LA BIOSFERA CARIBE MEXICANO"  
SECTOR: COPARMEX.

FECHA: 10 DE JUNIO DE 2016

LUGAR: SALA DE JUNTAS AEROPUERTO

## LISTA DE ASISTENCIA

Núm	Nombre	Marque con una X			Nombre del pueblo indígena	Organización, institución o dependencia	Cargo	Marque con una X		Correo electrónico y teléfono (con clavelada)	Firma
		H	M	5 30 años				SP	SC		
13	Ricardo Segovia Galt	X				COSAMEN	Director de Planeación			standalone@cosamex.org	
14	Carmen Jacquin					PAUCA	Directora			carmande@paucamex.com	
15	EDUARDO GONZALEZ CIPX					COPARPEY	Presidente			eduardo@coparmex.com	
16	WALTER JOAQUIN D					ENAPARMA	Director			enaparma@coparmex.com	
17	Noemi Ruiz de Rivera					OKG Dinámica	Directora			noemir@okg.com	
18	Jennifer Frankenberg					Hotel El Estrella	Consejera			jennifer@hotel-el-estrella.com	
19	Philippe Scassica					Hotel El Estrella	Consejero			philippe@hotel-el-estrella.com	
20	Erika Martina Lopez	X				CONANP	Perito YAC			erika@conanp.gob.mx	
21	Cristopher Gonzalez Baca					Conanp	Asesor			cristopher@conanp.gob.mx	

H: HOMBR

M: MUJER

SP: Sector público: Todas aquellas personas que representen o pertenezcan a alguna dependencia de gobierno municipal, estatal o federal.

SC: Sociedad civil: Todas aquellas personas que no representen ni pertenezcan a los gobiernos municipales, estatales o federal.


 SECRETARÍA DE MEDIO AMBIENTE Y RECURSOS NATURALES

## DIRECCIÓN REGIONAL PENÍNSULA DE YUCATÁN Y CARIBE MEXICANO

REUNIÓN DE TRABAJO DEL PROCESO DE CONSULTA DE LA PROPUESTA DE ÁREA  
NATURAL PROTEGIDA DENOMINADA  
"RESERVA DE LA BIOSFERA CARIBE MEXICANO"

SECTOR: CONFEDERACIÓN PATRONAL DE LA REPUBLICA MEXICANA COPARMEX

EN LA CIUDAD DE COZUMEL, MUNICIPIO DE COZUMEL, ESTADO DE QUINTANA ROO, SIENDO LAS 16:00 HORAS DEL DÍA 10 DE JUNIO DE 2016, EN PRESENCIA DEL SECTOR EMPRESARIAL, ESPECIFICAMENTE DE LA CONFEDERACIÓN PATRONAL DE LA REPUBLICA MEXICANA, COPARMEX, DELEGACIÓN COZUMEL, SE DIO INICIO A LA REUNIÓN INFORMATIVA PARA PRESENTAR EL PROYECTO DE ÁREA NATURAL PROTEGIDA DENOMINADA "RESERVA DE LA BIOSFERA CARIBE MEXICANO" DERIVADO DEL "AVISO POR EL QUE SE INFORMA AL PÚBLICO EN GENERAL QUE ESTÁ A SU DISPOSICIÓN EL ESTUDIO REALIZADO PARA JUSTIFICAR LA EXPEDICIÓN DEL DECRETO POR EL QUE SE PRETENDE DECLARAR COMO ÁREA NATURAL PROTEGIDA CON EL CARÁCTER DE RESERVA DE LA BIOSFERA A LA REGIÓN CONOCIDA COMO CARIBE MEXICANO CONSISTENTE EN UNA PORCIÓN TERRESTRE, ASÍ COMO LA PARTE COSTERA Y MARINA FRENTE A LOS MUNICIPIOS DE LÁZARO CÁRDENAS, ISLA MUJERES Y BENITO JUÁREZ, LA PORCIÓN COSTERA COLINDANTE CON EL LÍMITE ESTE DEL PARQUE NACIONAL TULUM Y LA PORCIÓN MARINA FRENTE A LOS MUNICIPIOS DE PUERTO MORELOS, TULUM, SOLIDARIDAD Y COZUMEL, Y LA UBICADA AL ESTE DE LAS RESERVAS DE LA BIOSFERA SIAN KA'AN Y ARRECIFES DE SIAN KA'AN, FRENTE AL MUNICIPIO DE FELIPE CARRILLO PUERTO; POR ÚLTIMO LA PORCIÓN MARINA FRENTE A LOS MUNICIPIOS DE BACALAR Y OTIÓN P. BLANCO, TODOS EN

EL ESTADO DE QUINTANA ROO, CON UNA SUPERFICIE TOTAL DE 5,662,859.1 HECTÁREAS; CON UNA SUPERFICIE MARINA DE 5,546,075.3 HECTÁREAS Y UNA SUPERFICIE TERRESTRE DE 116,783.8 HECTÁREAS, PUBLICADO EN EL DIARIO OFICIAL DE LA FEDERACIÓN EL 22 DE ABRIL DEL PRESENTE AÑO.

DURANTE EL PROCESO DE LA REUNION SE TRATARON LOS SIGUIENTES TEMAS:

- PRESENTACIÓN DE LA PROPUESTA DE ANP "RB CARIBE MEXICANO" POR PARTE DEL DIRECTOR DE PARQUE NACIONAL ARRECIFES DE COZUMEL (CONANP);
- PARTICIPACIÓN Y COMENTARIOS DE LOS ASISTENTES;
- CONCLUSIONES.



**DIRECCIÓN REGIONAL PENÍNSULA DE YUCATÁN Y CARIBE MEXICANO**  
**REUNIÓN DE TRABAJO DEL PROCESO DE CONSULTA DE LA PROPUESTA DE ÁREA**  
**NATURAL PROTEGIDA DENOMINADA**  
**"RESERVA DE LA BIOSFERA CARIBE MEXICANO"**

**SECTOR: CONFEDERACIÓN PATRONAL DE LA REPUBLICA MEXICANA COPARMEX**

El sector empresarial manifiesta su preocupación por:

- El impacto negativo que el decreto de esta nueva área natural protegida pudiera tener frente al desarrollo económico y turístico de Cozumel.
- Las afectaciones o repercusiones que el decreto de la Reserva de la Biosfera pudiera causar a las rutas de navegación de cruceros, al sector de la construcción y al transporte de carga, haciendo a Cozumel un destino menos competitivo.
- El estudio no toma en cuenta la actividad turística ni las afectaciones que pueda tener este sector.
- El estudio no plantea esquemas para su sustentación, lo que daña al sector formal y beneficia a la ilegalidad.
- Los permisos y autorizaciones para las actividades económicas se conviertan en privilegio de unos pocos.
- Que los recursos económicos que se generarían en Cozumel a causa de la nueva área natural protegida no beneficien a la isla sino que dicho recurso vaya a las diversas instancias del Gobierno Federal.
- La falta de mecanismos administrativos que garanticen el éxito del área natural protegida, dado que actualmente las Áreas Naturales ya establecidas no cuentan con los recursos suficientes para su operación.

Secretaría de Mr.  
y Recursos  
Comisión 1

COTEJADO





## DIRECCIÓN REGIONAL PENÍNSULA DE YUCATÁN Y CARIBE MEXICANO


REUNIÓN DE TRABAJO DEL PROCESO DE CONSULTA DE LA PROPUESTA DE ÁREA  
NATURAL PROTEGIDA DENOMINADA  
"RESERVA DE LA BIOSFERA CARIBE MEXICANO"

SECTOR: CONFEDERACIÓN PATRONAL DE LA REPÚBLICA MEXICANA COPARMEX

## Conclusiones

1. Se reconoce la necesidad de proteger los recursos naturales, sin embargo la propuesta de decreto no cuenta con las bases técnicas y jurídicas necesarias, lo que conllevaría a limitar injustificadamente las actividades turísticas y productivas del Estado. El decreto de área natural protegida deberá asegurar la conservación de los recursos naturales, la sostenibilidad económica de la isla y del estado, así como impulsar y fomentar proyectos de restauración ambiental.
2. Confirmar equipos multidisciplinarios y multisectoriales para garantizar la adecuada planeación y regulación de las actividades, garantizando el desarrollo sustentable local y regional.
3. Se considera muy corto el tiempo establecido para tomar decisiones respecto a la viabilidad del proyecto del decreto de la RBCM. Al menos se requieren 12 meses para llegar a un documento definitivo.
4. Sumar esfuerzos con las autoridades municipales y estatales para que través de los diferentes instrumentos de planeación, se hagan compatibles las actividades que se realizan en las zonas costeras y urbanas cercanas a la propuesta de Reserva.
5. Hacer un pronunciamiento conjunto como COPARMEX respecto a los puntos importantes del estudio previo justificativo para el decreto de la nueva área natural protegida.

NO HABIENDO OTRO ASUNTO QUE TRATAR, SE DA POR CONCLUIDA LA PRESENTE REUNIÓN DE TRABAJO, SIENDO LAS 17:53 HRAS DEL MISMO DÍA DE SU ELABORACIÓN, FIRMANDO AL MARGEN Y ALCANCE LOS QUE EN ELLA INTERVINIERON.



REUNIÓN DE TRABAJO DEL PROCESO DE CONSULTA DE LA PROPUESTA DE AREA NATURAL PROTEGIDA  
DENOMINADA "RESERVA DE LA BIOSFERA CARIBE MEXICANO"  
SECTOR: NAUTICO.

FECHA: 14 DE JUNIO DE 2016

LUGAR: SALA DE JUNTAS PUERTA MAYA

LISTA DE ASISTENCIA

Núm	Nombre	Marque con una X			Nombre del pueblo indígena	Organización, institución o dependencia	Cargo	Marque con una X		Correo electrónico y teléfono (con clave lado)	Firma
		H	M	530 años				SP	SC		
1	CAP. MAR. JOSÉ ANGEL SUAREZ V.	X				SCT	CAP. DE PUERTO	X		jose.suarez@scd.pbb.mx	
2	TTE. ASCENCIO GOMEZ MAYA	X				SEMAR	Jefe Proq. Cult. LA COSTA MAR.	X		navarro2@gmail.com	
3	Juan Enrique Suarez Cumbal	X				Técnico de Muestreo Puerto Lázaro	Cofe General		X	fsuarez@pbb.mx	
4	Thadilo Barrón Ruelas	X				SSA Héctor Técnico I. de C. Operaciones	Gte de Operaciones		X	thadilo.barron@ssa.gob.mx	
5	Miguel Angel Martínez Vázquez	X				Pibres de Puerto Corcuera	Corcuera	X		support.epud@pbb.mx	
6	Lic Jorge Fuentes Morales	X				Asesor APAROB Puerto	Asesor	X		jorge.fuentes@yahoo.com	
7	Francisco Vivas González	X				Asesor APAROB Puerto	Asesor	X		francisco.vivas@pbb.mx	
8	Vivian Vivas Pardo	X				Asesor APAROB Puerto	Asesor	X		vivas.vivian@pbb.mx	
9	Francisco Martínez	X				Puerto Maya	Asesor	X		francisco.martinez@pbb.mx	
10	Cristopher González Becerra	X				CONANP PNAC	Director de ANP	X		cristopher.gonzalez@conanp.gob.mx	
11	Abelardo Cárdenas	X				CONANP - Cumbre	Cumbre	X		abelardo.cardenas@conanp.gob.mx	


\*H: HOMBRES

\*M: MUJERES

\*SP: Sector público: Todas aquellas personas que no representan o pertenecen a alguna dependencia o gobierno municipal, estatal o federal.


\*SC: Sociedad civil: Todas aquellas personas que no representan o pertenecen a alguna dependencia o gobierno municipal, estatal o federal.

**COPIADO**





FOTOS  
REUNIÓN NÁUTICO PUERTOS  
140616



COTEJADO

COTEJADO





## DIRECCIÓN REGIONAL PENÍNSULA DE YUCATÁN Y CARIBE MEXICANO

Quintana Roo, Yucatán y Campeche

REUNIÓN DE TRABAJO DEL PROCESO DE CONSULTA DE LA PROPUESTA DE ÁREA  
NATURAL PROTEGIDA DENOMINADA  
"RESERVA DE LA BIOSFERA CARIBE MEXICANO"

## SECTOR: Náutico-Navieras

EN LA CIUDAD DE COZUMEL, MUNICIPIO DE COZUMEL, ESTADO DE QUINTANA ROO, SIENDO LAS 11:00 HORAS DEL DÍA 14 DE JUNIO DE 2016, EN PRESENCIA DEL SECTOR NAUTICO, ESPECIFICAMENTE LOS REPRESENTANTES DE MUELLES DE CRUCEROS, MUELLE FISCAL Y NAVIERAS LOCALES E INTERNACIONALES, SE DIO INICIO A LA REUNIÓN INFORMATIVA PARA PRESENTAR EL PROYECTO DE ÁREA NATURAL PROTEGIDA DENOMINADA "RESERVA DE LA BIOSFERA CARIBE MEXICANO"; DERIVADO DEL "AVISO POR EL QUE SE INFORMA AL PÚBLICO EN GENERAL QUE ESTÁ A SU DISPOSICIÓN EL ESTUDIO REALIZADO PARA JUSTIFICAR LA EXPEDICIÓN DEL DECRETO POR EL QUE SE PRETENDE DECLARAR COMO ÁREA NATURAL PROTEGIDA CON EL CARÁCTER DE RESERVA DE LA BIOSFERA A LA REGIÓN CONOCIDA COMO CARIBE MEXICANO, CONSISTENTE EN UNA PORCIÓN TERRESTRE, ASÍ COMO LA PARTE COSTERA Y MARINA FRENTE A LOS MUNICIPIOS DE LÁZARO CÁRDENAS, ISLA MUJERES Y BENITO JUÁREZ; LA PORCIÓN COSTERA COLINDANTE CON EL LÍMITE ESTE DEL PARQUE NACIONAL TULUM Y LA PORCIÓN MARINA FRENTE A LOS MUNICIPIOS DE PUERTO MORELOS, TULUM, SOLIDARIDAD Y COZUMEL, Y LA UBICADA AL ESTE DE LAS RESERVAS DE LA BIOSFERA SIAN KA'AN Y ARRECIFES DE SIAN KA'AN, FRENTE AL MUNICIPIO DE FELIPE CARRILLO PUERTO; POR ÚLTIMO LA PORCIÓN MARINA FRENTE A LOS MUNICIPIOS DE BACALAR Y OTHÓN P. BLANCO, TODOS EN EL ESTADO DE QUINTANA ROO, CON UNA SUPERFICIE TOTAL DE 5,662,859.1 HECTÁREAS; CON UNA SUPERFICIE MARINA DE 5,546,075.3 HECTÁREAS Y UNA SUPERFICIE TERRESTRE DE 116,783.8 HECTÁREAS", PUBLICADO EN EL DIARIO OFICIAL DE LA FEDERACIÓN EL 22 DE ABRIL DEL PRESENTE AÑO.

DURANTE EL PROCESO DE LA REUNIÓN SE TRATARON LOS SIGUIENTES TEMAS:

- PRESENTACIÓN DE LA PROPUESTA DE ANP "RB CARIBE MEXICANO" POR PARTE DEL DIRECTOR DE PARQUE NACIONAL ARRECIFES DE COZUMEL (CONANP);
- PARTICIPACIÓN Y COMENTARIOS DE LOS ASISTENTES;
- CONCLUSIONES.

El sector manifestó su preocupación por:

- Que la RBCM represente un freno al desarrollo del patrimonio portuario que administra el Estado.
- Que inhíba los planes de desarrollo para dotar a Quintana Roo de la infraestructura necesaria para la prestación de los servicios: turísticos, carga mercantil y de combustibles.
- Proponen establecer con mayor claridad la aplicación de la regulación de los vertimientos de agua de lastre y servidas o con tratamiento.



DIRECCIÓN REGIONAL PENÍNSULA DE YUCATÁN Y CARIBE MEXICANO

Quintana Roo, Yucatán y Campeche

REUNIÓN DE TRABAJO DEL PROCESO DE CONSULTA DE LA PROPUESTA DE ÁREA  
NATURAL PROTEGIDA DENOMINADA  
"RESERVA DE LA BIOSFERA CARIBE MEXICANO"

SECTOR: Náutico-Navieras

- Les preocupa las regulaciones ambientales que se pusieran a aplicar a los recintos portuarios.
- Necesidad de asegurar el desarrollo de infraestructura portuaria para brindar el servicio de carga de combustible que actualmente es muy complicado e inseguro, sobre todo en Cozumel.
- Impactos tangibles que podría conllevar el decretar la Reserva de la Biosfera del Caribe Mexicano, para actividades como la pesca, los cruceros, la navegación y el turismo.

CONCLUSIONES

1. Los participantes se muestran preocupados respecto a las restricciones ambientales que pudiera implicar el decreto de la nueva reserva al desarrollo de la infraestructura portuaria y la navegación pero después de la presentación que aclaró sus dudas tienen una postura favorable ante la creación de la Reserva de la Biosfera Caribe Mexicano siempre y cuando se asegure la atención de los puntos anteriormente señalados.
2. Los participantes se comprometieron a hacer llegar a la Dirección Regional la ubicación de los sitios de fondeo requeridos y los polígonos de los recintos portuarios y las concesiones con sus estimaciones de crecimiento futuro.
3. Por parte el Biol. Ricardo Gómez Lozano, Director Regional Península de Yucatán y Caribe Mexicano, hizo hincapié en que el proceso se realizará de forma participativa, incluyendo y tomando en cuenta las opiniones de los diferentes sectores, se realizó la atenta petición al sector náutico de hacer llegar por escrito sus inquietudes u opiniones, así como el envío de información que pueda enriquecer técnicamente la propuesta.

NO HABIENDO OTRO ASUNTO QUE TRATAR, SE DA POR CONCLUIDA LA PRESENTE REUNIÓN, SIENDO LAS 13:10 HORAS DEL MISMO DÍA DE SU ELABORACIÓN, FIRMANDO AL MARGEN Y ALCANCE LOS QUE EN ELLA INTERVINIERON.

*La presentación de la RBCM, fue informativa y se dio en el marco de la reunión denominada "Reserva de la Biosfera Caribe Mexicano" el día 14 de Junio de 2016, en la sala de Juntas de Puerta Maya.*



SEMARNAT

SECRETARÍA DE  
MEDIO AMBIENTE  
Y ENERGÍA

DIRECCIÓN REGIONAL PENÍNSULA DE YUCATÁN Y CARIBE MEXICANO  
ANEXO FOTOGRÁFICO DE LA REUNIÓN INFORMATIVA PARA PRESENTAR  
EL PROYECTO DE ÁREA NATURAL PROTEGIDA DENOMINADA  
"RESERVA DE LA BIOSFERA CARIBE MEXICANO PARA LA



CONANP  
COMISIÓN NACIONAL  
DE ÁREAS NATURALES  
PROTEGIDAS

SEDE Y GRUPO: MAHAHUAL, QUINTANA ROO CON LA ASOCIACIÓN DE PRESTADORES DE SERVICIOS TURÍSTICOS DE MAHAHUAL, 17 DE JUNIO DEL 2016.


FORO REALIZADO

EL 17 DE JUNIO DEL 2016

COTEJADO

000186

DIRECCIÓN REGIONAL PENÍNSULA DE YUCATÁN Y CARIBE MEXICANO  
ANEXO FOTOGRÁFICO DE LA REUNIÓN INFORMATIVA PARA PRESENTAR  
EL PROYECTO DE ÁREA NATURAL PROTEGIDA DENOMINADA  
"RESERVA DE LA BIOSFERA CARIBE MEXICANO PARA LA



SEDE Y GRUPO: MAHAHUAL, QUINTANA ROO CON LA ASOCIACIÓN DE PRESTADORES DE SERVICIOS TURÍSTICOS DE MAHAHUAL, 17 DE JUNIO DEL 2016.



COTEJADO

DIRECCIÓN REGIONAL PENÍNSULA DE YUCATÁN Y CARIBE MEXICANO  
ANEXO FOTOGRÁFICO DE LA REUNIÓN INFORMATIVA PARA PRESENTAR  
EL PROYECTO DE ÁREA NATURAL PROTEGIDA DENOMINADA  
"RESERVA DE LA BIOSFERA CARIBE MEXICANO PARA LA



SEDE Y GRUPO: MAHAHUAL, QUINTANA ROO CON LA ASOCIACIÓN DE PRESTADORES DE SERVICIOS TURÍSTICOS DE MAHAHUAL, 17 DE JUNIO DEL 2016.



**SIN TEXTO**



Secretaría de Mercaderes  
y Recursos Nacionales




**DIRECCIÓN REGIONAL PENÍNSULA DE YUCATÁN Y CARIBE MEXICANO**  
**HOJA DE REGISTRO DE CIUDADANOS QUE CONSULTAN EL ESTUDIO PREVIO JUSTIFICATIVO**  
**PARA LA DECLARATORIA DE LA RESERVA DE LA BIOSFERA CARIBE MEXICANO**  
**FORO RELATIVO AL CONTENIDO TÉCNICO DEL ESTUDIO PREVIO JUSTIFICATIVO (EPJ)**

Mahahual, Q. Roo a 17 de junio de 2016

N°	FECHA DE CONSULTA	NOMBRE COMPLETO	EDAD	MARQUE CON UNA X		NOMBRE DEL PUEBLO INDÍGENA	COMUNIDAD / ORGANIZACIÓN / INSTITUCIÓN / EMPRESA O DEPENDENCIA	MARQUE CON UNA X		CONTACTO TELÉFONO Y CORREO ELECTRÓNICO	FIRMA O INICIALES	IDENTIFICACIÓN OFICIAL QUE LO ACREDITA	VERIFICO APERTURA DE ARCHIVO DIGITAL
				H	M			Sector Público *	Sociedad civil **				
1	17/06/16	ARMANDO FRIEDO GONZALEZ	60	X			D.D. Pto de L.S.C.T.	X		91811006 scigob.mex		42333824G	
2	17/06/16	INÉS CHANEN CHAN		X			TAKATA EXPERIENCE		X	9831765853 TAKATA CHANEN CHAN			✓
3	17/06/2016	INOCENCIO ROMERO DE LA ROSA		X			TRITONES DE MAHUAHAL S.C.R.L		✓	9831237639			
4	17-06-16	OSCAR LUIS ARAUZO	47	X			MAR ADENTRO (CENTRO DE BUENOS)		✓	9831237639		NUE	CD ✓
5	17-06-16	ARMANDO ROMERO GONZALEZ	39	X			Bay 10 TOUR		✓	9831237639		629281	CD ✓
6	17-06-2016	MONTE DE LOS RIOS	71	X			Bay 10 TOUR		✓	9831680536			
7	17/VI/2016	Jorge MONTES RIVERA		X			Buconero del Caribe S.A de CV (Bucero)		✓	9831205306 Bucos 19.04.14			
8	17/VI/2016	RODOLFO GUTIERREZ	37	X					✓	9831195300 9831195300			
9	17-Jun-2016	MARINEL BALBOA PEREZ			X		Neptuno Tours		✓	9831164989 marinel.6@hotmail			

000188












\*Todas aquellas personas que representan o pertenecen a alguna dependencia de gobierno municipal, estatal o federal.  
 \*\*Todas aquellas personas que no representan ni pertenecen a los gobiernos municipales, estatales o federales.

Mahahual, Q. Roo a 17 de junio de 2016

Bravo 5-6-7

**DIRECCIÓN REGIONAL PENÍNSULA DE YUCATÁN Y CARIBE MEXICANO**  
**HOJA DE REGISTRO DE CIUDADANOS QUE CONSULTAN EL ESTUDIO PREVIO JUSTIFICATIVO**  
**PARA LA DECLARATORIA DE LA RESERVA DE LA BIOSFERA CARIBE MEXICANO**  
**FORO RELATIVO AL CONTENIDO TÉCNICO DEL ESTUDIO PREVIO JUSTIFICATIVO (EPI)**

Mahahual, Q. Roo a 17 de junio de 2016

N°	FECHA DE CONSULTA	NOMBRE COMPLETO	EDAD	MARQUE CON UNA X		NOMBRE DEL PUEBLO INDÍGENA	COMUNIDAD / ORGANIZACIÓN / EMPRESA O DEPENDENCIA	MARQUE CON UNA X		CONTACTO TELÉFONO Y CORREO ELECTRÓNICO	FIRMA O INICIALES	IDENTIFICACIÓN OFICIAL QUE LO ACREDITA	VERIFICO APERTURA DE ARCHIVO DIGITAL
				H	M			Sector Público *	Sociedad civil **				
20	17/06/16	Vomani Rojas-Poot	35	*			Motos Acuatica Planeta (II), Cuyucan Bicicla 600 Bici. CHT		✓	983 10 22 173		0100 772334	
21	17/06/16	Sergio Torres Oh Resco	20	*			Motos acuatica Planeta (II), Cuyucan Bicicla 600 Bici. CHT		✓	983-113-111-45			
22	17/06/16	Javier Armando Chif Pat	33	*			Hunab'ku "Tours"		✓	98383356510 9983407595			
23	17/06/16	Guadalupe González González	45	X			Motos Acuatica Planeta (II), Cuyucan Bicicla 600 Bici. CHT		✓	9831208528			
24	17/06/16	Paola Ferrer	52	X			Permisión de uso de agua	X		9831196187			
25	17/06/16	Cristina González	48	X			Alcalalía Mahahual	X		9831258830			
26	17/06/16	Fernando Enrique	45	✓			EXPERIENCIA ADVERTENCIA	X		9837539875			
27	17/06/16	Reynaldo Hernández	36	X			Mahahual Roo		✓	983 136 5747			
28	17/06/16	Antonio Cárdenas		X			San Juan Instico		✓	983102667		00	✓

**COPIADO**



CONANP  
COMISIÓN NACIONAL DE ÁREAS NATURALES PROTEGIDAS

DIRECCIÓN REGIONAL PENINSULA DE YUCATÁN Y CARIBE MEXICANO  
HOJA DE REGISTRO DE CIUDADANOS QUE CONSULTAN EL ESTUDIO PREVIO JUSTIFICATIVO  
PARA LA DECLARATORIA DE LA RESERVA DE LA BIOSFERA CARIBE MEXICANO  
FORO RELATIVO AL CONTENIDO TÉCNICO DEL ESTUDIO PREVIO JUSTIFICATIVO (EPJ)

Mahabual, Q. Roo a 17 de junio de 2016

N°	FECHA DE CONSULTA	NOMBRE COMPLETO	EDAD	MARQUE CON UNA X			NOMBRE DEL PUEBLO INDÍGENA	COMUNIDAD / ORGANIZACIÓN / INSTITUCIÓN / EMPRESA O DEPENDENCIA	MARQUE CON UNA X		CONTACTO TELEFONO Y CORREO ELECTRÓNICO	FIRMA O INICIALES	IDENTIFICACIÓN OFICIAL QUE LO ACREDITA	VERIFICO APERTURA DE ARCHIVO DIGITAL
				H	M	Indígena			Sector Público *	Sociedad civil **				
29	17/6/16	ADGEI GOTIQUA 26	26	X				<del>CONANP</del> COMUNIDAD		X	9833135 9023	<i>[Signature]</i>		
30	17/6/16	Asturo García Balmori		X				Coop. Turil. Palmar del Carrillo		X	9831100159	<i>[Signature]</i>		
31	17/06/16	Yan Díaz Martín	29		X			CONANP	X		2854623 973131353 973131353	<i>[Signature]</i>		
32	17/06/16	Quetzal Héctor Montenegro	28		X			CONANP	X		2854623	<i>[Signature]</i>		
33	17/6/16	Leobardo Domínguez Casta	44	X				R3 Chuchuro P. Amate Yuc. P. CONANP	X		9738358829 leandrey2e leandrey2e	<i>[Signature]</i>		
34	17/6/16	Marcel Torres Aguirre	39	X				CONANP PNAK-203044	✓		marceltorres conanp.gob.mx	<i>[Signature]</i>		

\*Todas aquellas personas que representan o pertenecen a una dependencia de gobierno municipal, estatal o federal  
\*\*Totas aquellas personas que no representan ni pertenecen a los gobiernos municipales, estatales o federales

COPIADO



REUNIÓN DE TRABAJO DEL PROCESO DE CONSULTA DE LA PROPUESTA DE AREA NATURAL PROTEGIDA  
DENOMINADA "RESERVA DE LA BIOSFERA CARIBE MEXICANO"SECTOR: ReservaFECHA: 21 de junio 2016 LUGAR: Auditorio Federación Cooperativas Pesquera

## LISTA DE ASISTENCIA

Núm	Nombre	Marque con una X			Nombre del pueblo indígena	Organización, institución o dependencia	Cargo	Marque con una X		Correo electrónico y teléfono (con clave larga)	Firma
		H	M	≤ 30 años				SP	SC		
1-	Baltazar Cruz Caba	X				Fed. coop	presid.		X	Testimio Social. 8-6001	
2-	José González Carrero	X				CONANP DIR-ANP	Director	X		gomez@conanp.gob.mx	
3-	JUAN VÉLEZ MANUEZ	X				CONANP	director	X		perez@conanp.gob.mx	
4-	Domingo Cruz Caba					Coop. Islas de la Bahía	presidente		X	9981626036	
5-	Roberto Aguilar	X				Coop. Caribe	Presidente		X	9981626036	
6-	TEODORO BLANCO RAMIREZ	X				Coop. Porvenir	TESORERO		X	9981626036	
7-	Juan Luis de la Cruz					Coop. L. de la Cruz	Presidente		X	9841833160	
8-	Barcel Briceño Caba	X				patria y progreso	presidente		X	9981865909	
9-	Roberto Hembert G. Cantón	X				Coop. L. de la Cruz	Presidente		X	9981865909	
10-	William Aguilara Cruz	X				Coop. Chigol	Presidente		X	9981865909	
11-	Roberto Ramírez Cruz	X				Coop. Porvenir	Presidente		X	9841833160	
12-	Valeño Domínguez Cruz	X				Coop. L. de la Cruz	Presidente		X	9841833160	
13-	CAMPESINARIO LOPEZ CABA					Coop. L. de la Cruz	Presidente		X	9841833160	
14-	Agustín Díaz Domínguez					Coop. L. de la Cruz	Presidente		X	9841833160	

H: HOMBRES

M: MUJERES

SP: Sector público: Todas aquellas personas que representen o pertenezcan a alguna dependencia de gobierno municipal, estatal o federal.

SC: Sociedad civil: Todas aquellas personas que no representen ni pertenezcan a los gobiernos municipales, estatales o federal.





## SECTOR:

Pesquero

FECHA: 21 Junho 2016

LUGAR: Audi to no federacion Cooperacion



**CONANP**  
COMISIÓN NACIONAL  
DE ÁREAS NATURALES  
PROTEGIDAS

LISTA DE ASISTENCIA


Núm	Nombre	Marque con una X		Nombre del pueblo indígena	Organización, institución o dependencia	Cargo	Marque con una X		Correo electrónico y teléfono (con clave cada)	Firma
		H	M				SP	SC		
15-	Ricardo Pastana Portillo	X			camp legua Mata	Presidente	X		999230623 988910075	
16-	Francisco Aguilar				PUARESA	Defensor	X			
17-	Severo J. Gonzalez Baiberos		X		SEDE	Dir. Pesca			9088740506	
18-	Manoelma Garcia Rivas	X	X		CENAMP					
19-	Adriana Quiada Olz	X			INTE y PUARM CONARP PULC	Directora Subdirectora	X		amunacio@conamp.gob.mx conamp@puls	
20-	Rocio Brana Kiofencat	X			CONAMP PERQUA	enlace	X		mecia.brana @conamp.gob.mx	

<sup>1</sup> H: HOMBRERES  
<sup>2</sup> M: MUJERES

## Mr. MUEFERS

SP: Sector público: Todas aquellas personas que representen o pertenezcan a alguna dependencia de gobierno municipal, estatal o federal  
SC: Sociedad civil: Todas aquellas personas que no representen ni pertenezcan a los gobiernos municipales, estatales o federal

# TO THE



COTEJADO

COTEJADO





**DIRECCIÓN REGIONAL PENÍNSULA DE YUCATÁN Y CARIBE MEXICANO**

Quintana Roo, Yucatán y Campeche

**REUNIÓN DE TRABAJO DEL PROCESO DE CONSULTA DE LA PROPUESTA DE AREA  
NATURAL PROTEGIDA DENOMINADA  
"RESERVA DE LA BIOSFERA CARIBE MEXICANO"**

**SECTOR: PESQUERO (Federación de cooperativas pesqueras del Estado de Quintana Roo)**

EN LA CIUDAD DE CANCÚN, MUNICIPIO DE BENITO JUAREZ, ESTADO DE QUINTANA ROO, SIENDO LAS 11:15 HORAS DEL DÍA 21 DE JUNIO DE 2016, EN PRESENCIA DEL SECTOR PESQUERO DEL ESTADO DE QUINTANA ROO, ESPECIFICAMENTE CON LA FEDERACIÓN DE COOPERATIVAS PESQUERAS DEL ESTADO DE QUINTANA ROO, SE DIO INICIO A LA REUNIÓN DE TRABAJO PARA PRESENTAR LAS ADECUACIONES PROPUESTAS POR LOS PESCADORES A LAS ZONAS NÚCLEO DE LAS LAGUNAS, PARA LA RESERVA DE LA BIOSFERA CARIBE MEXICANO, LAS CUALES FUERON PREVIAMENTE TRABAJADAS EN RECORRIDOS DE CAMPO CONJUTAMENTE CON PESCADORES Y PERSONAL DE LA CONANP.

DURANTE EL PROCESO DE LA REUNION SE TRATARON LOS SIGUIENTES TEMAS:

- BIENVENIDA Y PRESENTACIÓN DE LAS MODIFICACIONES PROPUESTAS A LAS ZONAS NÚCLEO DERIVADAS DE LAS SALIDAS DE CAMPO CONJUNTAS CON PESCADORES;
- PARTICIPACIÓN Y COMENTARIOS DE LOS ASISTENTES;
- CONCLUSIONES.

**DESARROLLO DE LA REUNION**

El Presidente de la Federación de Cooperativas Pesqueras, dio la bienvenida a los presentes y los exhortó a participar con comentarios para enriquecer la propuesta. A continuación, el Director Regional (CONANP) expuso las modificaciones propuestas por los pescadores a las zonas núcleo Laguna de Chachmochuch y Laguna Conil de acuerdo con la visita de campo que se realizó en conjunto con pescadores y personal de la CONANP.

De igual forma, se presentó la propuesta de una zona núcleo nueva llamada Humedales de Cabo Catoche. Posteriormente, los participantes emitieron sus inquietudes, dudas, comentarios a las propuestas de zona núcleo.

El sector manifestó los siguientes comentarios:

- En cuanto al polígono de Chachmochuch se hicieron los siguientes comentarios:
  - Manifestaron la necesidad de que la autoridad competente (CONAPESCA) realice recorridos y visitas de inspección al área de campamentos pesqueros irregulares en Chachmochuch, lo anterior a fin de realizar acciones en materia de ordenamiento y vigilancia y mostrar que existe una voluntad para trabajar en conjunto. A este respecto el Director Regional los invitó a realizar esta solicitud por escrito y se compromete a llevar este interés en el marco del trabajo realizado para el establecimiento de la Reserva de la Biosfera Caribe Mexicano.



## DIRECCIÓN REGIONAL PENÍNSULA DE YUCATÁN Y CARIBE MEXICANO

Quintana Roo, Yucatán y Campeche

REUNIÓN DE TRABAJO DEL PROCESO DE CONSULTA DE LA PROPUESTA DE AREA  
NATURAL PROTEGIDA DENOMINADA  
"RESERVA DE LA BIOSFERA CARIBE MEXICANO"

## SECTOR: PESQUERO (Federación de cooperativas pesqueras del Estado de Quintana Roo)

- Se mencionó la importancia de definir las políticas de manejo y las reglas que se requieren para la conservación de estos recursos marinos, desde ahora, de manera conjunta.
- La CONANP enviará a los pescadores el esquema de la propuesta de la zona núcleo para que hagan las adecuaciones que consideren necesarias para la definición del polígono.

## En cuanto al polígono de Laguna Yalahau o Conil se hicieron los siguientes comentarios:

- Dejar una franja pegada a la costa en la porción baja para NO PESCA; esta zona coincide con los bajos y las áreas de reproducción de la fauna.
- Considerar la zona central de la laguna (canal) con una categoría de subzonificación más flexible que permita un tipo de aprovechamiento de pesca de autoconsumo o de bajo impacto.

## En cuanto al polígono de los Humedales de Cabo Catoche se hicieron los siguientes comentarios:

➤

## CONCLUSIONES

1. Se acordó seguir trabajando con el sector pesquero para detallar las zonas núcleo y de aprovechamiento de la Reserva, para lo cual la CONANP se enviarán a las cooperativas a través de la Federación los mapas impresos para que los enriquezcan con sus comentarios.

NO HABIENDO OTRO ASUNTO QUE TRATAR, SE DA POR CONCLUIDA LA PRESENTE REUNIÓN DE TRABAJO, SIENDO LAS 13:30 HRAS DEL MISMO DÍA DE SU ELABORACIÓN, FIRMANDO AL MARGEN Y ALCANCE LOS QUE EN ELLA INTERVINIERON.

Secretaría de  
Ambiente  
y Recursos  
Naturales  
Comisión









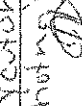


REUNIÓN DE TRABAJO DEL PROCESO DE CONSULTA DE LA PROPUESTA DE AREA NATURAL PROTEGIDA  
DENOMINADA "RESERVA DE LA BIOSFERA CARIBE MEXICANO"

SECTOR: PARQUE NACIONAL TULUM

FECHA: 22 DE JUNIO DE 2016

LUGAR: CENTRO DE INTERPRETACION DE LA  
NATURALEZA Y LA CULTURA MAYA

LISTA DE ASISTENCIA

Núm	Nombre	Marque con una X			Nombre del pueblo indígena	Organización, institución o dependencia	Cargo	Marque con una X		Correo electrónico y teléfono (con clave cada)	Firma
		H	M	≤ 30 años				SP	SC		
1	Fernando Pérez Castillo	✓				INDEPENDIENTE				X xacale@gmail.com	
2	Carlos Salas Pool	✓				Mexidivers	Administrador			X Carlosmexidivers.com	
3	Nicolás Sosa	✓				INAH	Responsable de la oficina de gestión legislativa	X		ehay-guerrero@inah.gob.mx	
4	Carla Lacort Sotomayor	✓				AC Tulum	Directora	X		Carla.Lacort@ac-tulum.com	
5	Eyal Jaion ben Libani	✓				Agencia de desarrollo	Director			epalito27@hotmail.com	
6	Miguel Ventura Anster	✓				P. Civil	Subdirector			984 140 4345	
7	Gaspar Bricón Rios	✓				P. Civil	Inspector			984 149 2140	
8	Pamela Pech Balan	✓				SCPP Tulum	Presidencia	X		984 715 7371	
9	Leonel Gomez Nieto	✓				Flora Fauna	Jefe de Tortugas	X		Tortugas marinas	
10	Flaberto Hdz Pantoja	✓				ZOTEMAT	Tecnico			bec2frontera@hotmail.com	
11	Jesús A. Guzmán	✓				KOOX Diving	Dueño	X		jesusguzman.diaz@gmail.com	

HI: HOMBRES

MI: MUJERES

SP: Sector público. Todas aquellas personas que representen o pertenezcan a alguna dependencia de gobierno municipal, estatal o federal.


SC: Sociedad civil. Todas aquellas personas que no representen ni pertenezcan a los gobiernos municipales, estatales o federales.

20

COPIADO







## DIRECCIÓN REGIONAL PENÍNSULA DE YUCATÁN Y CARIBE MEXICANO

Quintana Roo, Yucatán y Campeche

REUNIÓN DE TRABAJO DEL PROCESO DE CONSULTA DE LA PROPUESTA DE ÁREA  
NATURAL PROTEGIDA DENOMINADA  
"RESERVA DE LA BIOSFERA CARIBE MEXICANO"

## SECTOR: PARQUE NACIONAL TULUM

WWEEN LA CIUDAD DE TULUM, MUNICIPIO DE TULUM, ESTADO DE QUINTANA ROO, SIENDO LAS 11:22 HORAS DEL DÍA 22 DE JUNIO DE 2016, EN PRESENCIA DEL SECTOR PARQUE NACIONAL TULUM, ESPECIFICAMENTE DE COOPERATIVAS TURÍSTICAS, COOPERATIVA PESQUERA, ORGANIZACIONES NO GUBERNAMENTALES, ASOCIACIONES CIVILES, GOBIERNO MUNICIPAL H. AYUNTAMIENTO DE TULUM, SE DIO INICIO A LA REUNIÓN INFORMATIVA PARA PRESENTAR EL PROYECTO DE ÁREA NATURAL PROTEGIDA DENOMINADA "RESERVA DE LA BIOSFERA CARIBE MEXICANO"; DERIVADO DEL "AVISO POR EL QUE SE INFORMA AL PÚBLICO EN GENERAL QUE ESTÁ A SU DISPOSICIÓN EL ESTUDIO REALIZADO PARA JUSTIFICAR LA EXPEDICIÓN DEL DECRETO POR EL QUE SE PRETENDE DECLARAR COMO ÁREA NATURAL PROTEGIDA CON EL CARÁCTER DE RESERVA DE LA BIOSFERA A LA REGIÓN CONOCIDA COMO CARIBE MEXICANO, CONSISTENTE EN UNA PORCIÓN TERRESTRE, ASÍ COMO LA PARTE COSTERA Y MARINA FRENTE A LOS MUNICIPIOS DE LÁZARO CÁRDENAS, ISLA MUJERES Y BENITO JUÁREZ; LA PORCIÓN COSTERA COLINDANTE CON EL LÍMITE ESTE DEL PARQUE NACIONAL TULUM Y LA PORCIÓN MARINA FRENTE A LOS MUNICIPIOS DE PUERTO MORELOS, TULUM, SOLIDARIDAD Y COZUMEL, Y LA UBICADA AL ESTE DE LAS RESERVAS DE LA BIOSFERA SIAN KA'AN Y ARRECIFES DE SIAN KA'AN, FRENTE AL MUNICIPIO DE FELIPE CARRILLO PUERTO; POR ÚLTIMO LA PORCIÓN MARINA FRENTE A LOS MUNICIPIOS DE BACALAR Y OTHÓN P. BLANCO, TODOS EN EL ESTADO DE QUINTANA ROO, CON UNA SUPERFICIE TOTAL DE 5,652,859.1 HECTÁREAS; CON UNA SUPERFICIE MARINA DE 5,546,075.3 HECTÁREAS Y UNA SUPERFICIE TERRESTRE DE 116,783.8 HECTÁREAS", PUBLICADO EN EL DIARIO OFICIAL DE LA FEDERACIÓN EL 22 DE ABRIL DEL PRESENTE AÑO.

DURANTE EL PROCESO DE LA REUNION SE TRATARON LOS SIGUIENTES TEMAS:

- BIENVENIDA Y PRESENTACIÓN DE LA PROPUESTA DE ANP "RB CARIBE MEXICANO" POR PARTE DEL DIRECTOR DEL PARQUE NACIONAL TULUM (CONANP);
- PARTICIPACIÓN Y COMENTARIOS DE LOS ASISTENTES;
- CONCLUSIONES.

## DESARROLLO DE LA REUNIÓN

El Director del Parque Nacional Tulum (CONANP), presentó la propuesta de Área Natural Protegida "Reserva de la Biosfera Caribe Mexicano". A continuación los participantes emitieron sus inquietudes, dudas, comentarios y propuestas, las cuales fueron contestadas en plenaria.

El sector manifestó observaciones que abarcan los siguientes temas:

Página 1 de 3



000194



## DIRECCIÓN REGIONAL PENÍNSULA DE YUCATÁN Y CARIBE MEXICANO

Quintana Roo, Yucatán y Campeche

REUNIÓN DE TRABAJO DEL PROCESO DE CONSULTA DE LA PROPUESTA DE ÁREA  
NATURAL PROTEGIDA DENOMINADA  
"RESERVA DE LA BIOSFERA CARIBE MEXICANO"

## SECTOR: PARQUE NACIONAL TULUM

- 1.- Es importante asegurar la operatividad, las condiciones de vigilancia y el financiamiento para una ANP de estas dimensiones.
- 2.- Trabajar conjuntamente para establecer el polígono de la Reserva Geohidrológica de tal forma que se asegure la conectividad de las áreas.
- 3.- Se requiere establecer mecanismos de coordinación interinstitucional efectivos y corresponsabilidad para que cada dependencia de acuerdo con sus atribuciones intervenga en beneficio de la conservación de los recursos naturales.
- 4.- La falta de mecanismos administrativos que garanticen el éxito del área natural protegida, dado que actualmente las Áreas Naturales ya establecidas no cuentan con los recursos suficientes para operar.
- 5.- Sumar esfuerzos con las autoridades municipales y estatales para que través de los diferentes instrumentos de planeación, hacer compatible de las actividades que se realizan en las zonas costeras y urbanas cercanas a la propuesta de Reserva, considerando un manejo de cuenca.
- 6.- La pertinencia de verificar los polígonos de las zonas núcleo para que sean representativas y no solo protejan unas pocas especies principalmente en lo que respecta a Xcacel-Xcacelito.
- 7.- Al ser un ANP tan grande se diluya la importancia de las áreas protegidas ya existentes.
- 8.- El panorama actual de la CONANP, ya que por el reciente recorte de personal se percibe que hay un enfoque de desarticular y debilitar las áreas naturales protegidas, por lo cual preocupa que sea un área únicamente de papel.

## CONCLUSIONES

1. Los participantes se muestran preocupados respecto a la efectiva administración de un área natural protegida tan grande.
2. Por parte del Director del ANP Parque Nacional Tulum, se hizo hincapié en que el proceso se realizará de forma participativa, incluyendo y tomando en cuenta las opiniones de los diferentes sectores, se realizó la atenta petición al sector Cooperativas Turísticas de hacer llegar por escrito sus opiniones, así como el envío de información que pueda enriquecer técnicamente la propuesta.
3. En cuanto al cobro de derecho que se realice en el ANP, que al menos el 80% regrese a la Comisión.
4. Considerar en realizar el cobro de derecho a los cruceros.
5. Incluir un manejo adecuado de los residuos sólidos que se generen en el ANP y las zonas de influencia.
6. Considerar la creación de una A. C. que en su momento aporte fondos para poder mantener la operación de esta ANP.
7. Considerar las zonas de influencias y subzonificaciones en las zonas terrestres del municipio de Tulum (cenotes, ríos subterráneos, sistema acuífero Zac Actun y Bel Ha)





## DIRECCIÓN REGIONAL PENÍNSULA DE YUCATÁN Y CARIBE MEXICANO

Quintana Roo, Yucatán y Campeche

REUNIÓN DE TRABAJO DEL PROCESO DE CONSULTA DE LA PROPUESTA DE AREA  
NATURAL PROTEGIDA DENOMINADA  
"RESERVA DE LA BIOSFERA CARIBE MEXICANO"

## SECTOR: PARQUE NACIONAL TULUM

8. Generar una próxima reunión de trabajo tentativamente el dos semanas, en donde se realicen las aportaciones que se crean pertinentes, a partir de los elementos técnicos previamente identificados.
9. Que se establezcan oficinas de las diferentes instituciones involucradas para el manejo de esta ANP.

NO HABIENDO OTRO ASUNTO QUE TRATAR, SE DA POR CONCLUIDA LA PRESENTE REUNIÓN DE TRABAJO, SIENDO LAS 12:34 HRAS DEL MISMO DÍA DE SU ELABORACIÓN, FIRMANDO AL MARGEN Y ALCANCE LOS QUE EN ELLA INTERVINIERON.

ambiente  
ales  
al de  
teridas

COTILLADO

SINTEXTC





REUNIÓN DE TRABAJO DEL PROCESO DE CONSULTA DE LA PROPUESTA DE AREA NATURAL PROTEGIDA DENOMINADA "RESERVA DE LA BIOSFERA CARIBE MEXICANO"

SECTOR: REUNION PLENARIA CONSEJO ASESOR DEL COMPLEJO SIAN KA'AN

FECHA: 22 JUNIO 2016 LUGAR: CENTRO DE INTERPRETACION DE LA NATURALEZA Y LA CULTURA MAYA LISTA DE ASISTENCIA

FECHA: 22 JUNIO 2016 LUGAR: CENTRO DE INTERPRETACION DE LA NATURALEZA Y LA CULTURA MAYA

Núm	Nombre	Marque con una X		Nombre del pueblo indígena	Organización, institución o dependencia	Cargo	Marque con una X		Correo electrónico y teléfono (con clavelada)	Firma
		H	M				SP	SC		
1	Marce A. Cohen Peraza		X	Wye	República Dominicana	Capitán			987 1056608	
2	Marcelo Javier Marte Castillo	X			COOPERATIVA	JEFE OFICINA	X		9841164051	
3	Enilio Perez Mendoza	X		Punta Allen	SOCI. COOP. NIOJA CLARO	Secretario			Yigob68@chilwell	
4	Juan Anselmo Leal May	X		San José de los Rios	SOCI. LAURELES	Presidente			9843029919	
5	Benito Prezas Hernández	X			UQ RZO	Profesor Investigador	X		benprezas@ugroo.edu.mx	
6	Posa Velasquez Sauter	X			OEPT Zona 14	Asistente			983 1402380	
7	Amanda feroe	X			Reserva Biológica	Protección			ledesana@biodiversidad.org	
8	Jose Suarez Chulian	X		Punta Allen	CAAP Pto. Morelos	Dir. Pto.	X		AFI@red@fsc.org	
9	Jesús H. Pereira Carr	X		Punta Allen	Nativos de la Bahía	Secretario	X		984215780	
10	Juan Antonio Puga Elizondo	X		Punta Allen	Soc. Coop. Serv. Turist. Punta Allen	Dir. Adm.			9841163069	
11	José María Canto Sánchez	X	X	CAAP	Reserva Biológica	Adm.			984113533	

# THE HOMERUS

[illegible]

<sup>3</sup>SP: Sector público: Todas aquellas personas que representan o pertenecen a alguna dependencia de gobierno municipal, estatal o federal.

41 SC: Sociedad civil: Totas aquellas personas que no representan ni pertenecen a los gobiernos municipales, estatales o federales.



REUNIÓN DE TRABAJO DEL PROCESO DE CONSULTA DE LA PROPUESTA DE AREA NATURAL PROTEGIDA  
DENOMINADA "RESERVA DE LA BIOSFERA CARIBE MEXICANO"  
SECTOR: REUNION PLENARIA CONSEJO ASESOR DEL COMPLEJO SIAN K'AN  
FECHA: 22 JUNIO 2016 LUGAR: CENTRO DE INTERPRETACION DE LA NATURALEZA Y LA CULTURA MAYA

LISTA DE ASISTENCIA

Núm	Nombre	Marque con una X			Nombre del pueblo indígena	Organización, institución o dependencia	Cargo	Marque con una X		Correo electrónico y teléfono (con clave tade)	Firma
		H	M	≤ 30 años				SP	SC		
12	ELISA LÓPEZ		X			FONDO MEXICANO PARA LA CONSERVACIÓN	OFICINAR		X	elisa_lopez@fmon.org	
13	Cintia Landa Bono		X	X		FMCN	ADM. PROG		X	cintia.landa@fmcn.org	
14	María Eugenia Arreola		X			Liderazgo SAN FMCD	Directora		X	maria.arreola@fmcn.org	
15	BRIGIDA FLORES VILLAR		X			CIVIL AC	ASISTENTE			brigidafloresvillar@gmail.com	
16	Diego Mendoza Gonzalez		X	X		COOPERATIVA CAPPECHAN	SECRETARIO			residenciacappechan@gmail.com	
17	Edmundo Gomez Carrero		X			CAAPPECHAN	SOCIO			edmundogomez@gmail.com	
18	Angelina Ma. Flores Cue		X	X		PARTECIAR	Propietario		X	angelinaflorescue@gmail.com	
19	María de la Cruz Mendoza Mendoza		X			Agropecuaria de Sian Ka'an	Presidente			maria.mendoza@sianka.com	
20	Victor Fishman		X			Club Victor Fishman	Sociedad			info@victorfishmanclub.com	
21	Monterrey Campos Alcala		X			Ugagagumbo	Presidente			monterreycampos@gmail.com	
22	Jesus Eduardo Manuel Noh		X			Ugagumbo	Tesorero			jmanuelnoh@gmail.com	
23	Arturo Barrera M.		X			Pe. Cons. Tec. Peten d.				a.barrera@idsidmillonpeten.edu.mx	

1. H. HOMBRERES  
2. M. MUJERES  
3. SP. Sector público: Todas aquellas personas que representando a alguna dependencia de gobierno municipal, estatal o federal  
4. SC. Sociedad civil. Todas aquellas personas que no representan a ninguna dependencia de gobierno municipal, estatal o federal

COPIA



REUNIÓN DE TRABAJO DEL PROCESO DE CONSULTA DE LA PROPUESTA DE AREA NATURAL PROTEGIDA DENOMINADA "RESERVA DE LA BIOSFERA CARIBE MEXICANO"

FECHA: 22 JUNIO 2016 LUGAR: CENTRO DE INTERPRETACION DE LA NATURALEZA Y LA CULTURA MAYA

LISTA DE ASISTENCIA

Núm	Nombre	Marque con una X			Nombre del pueblo indígena	Organización, institución o dependencia	Cargo	Marque con una X		Correo electrónico y teléfono (con clave lada)	Firma
		H	M	≤ 30 años				SP	SC		
24	Roberto Tejeda Flores				ACTIVIDADES	Representante					
25	José Augusto Grande Valencia				Mamma						
26	Hector Alfredo Martínez S.				Permisionario					Longosiro 1964@hotmail.com	
27	Wladimir Gómez Hernández			X	P.D. Sian Ka'an	Subdirector		X		ygomez@concomp.org.bo	
28	Angel Omar Ortiz Moreno			X	P.D. Sian Ka'an	Director		X		omartiz@concomp.org.bo	

# LOS HOMBRRES

2 M. MUJERES

<sup>14</sup> **M. MUÑOZ**

<sup>15</sup> **SP:** Sector público: Todas aquellas personas que representan o pertenecen a alguna dependencia de gobierno municipal, estatal o federal.

<sup>4</sup>SC: Sociedad civil. Todas aquellas personas que no representen ni pertenezcan a los gobiernos municipales, estatales o federal.

000197

**SINTEXTC**





## DIRECCIÓN REGIONAL PENÍNSULA DE YUCATÁN Y CARIBE MEXICANO

Quintana Roo, Yucatán y Campeche

REUNIÓN DE TRABAJO DEL PROCESO DE CONSULTA DE LA PROPUESTA DE ÁREA  
NATURAL PROTEGIDA DENOMINADA  
"RESERVA DE LA BIOSFERA CARIBE MEXICANO"

## SECTOR: REUNION PLENARIA DEL CONSEJO ASESOR DEL COMPLEJO SIAN KA'AN

EN LA CIUDAD DE TULUM, MUNICIPIO DE TULUM, ESTADO DE QUINTANA ROO, SIENDO LAS 16:30 HORAS DEL DÍA 22 DE JUNIO DE 2016, EN PRESENCIA DE LA REUNION PLENARIA DEL CONSEJO ASESOR DEL COMPLEJO SIAN KA'AN, ESPECIFICAMENTE SUB CONSEJO ASESOR TURISTICO, PESQUERO, INVESTIGACIÓN, ORGANIZACIONES DE LA SOCIEDAD CIVIL; SE DIO INICIO A LA REUNIÓN INFORMATIVA PARA PRESENTAR EL PROYECTO DE ÁREA NATURAL PROTEGIDA DENOMINADA "RESERVA DE LA BIOSFERA CARIBE MEXICANO"; DERIVADO DEL "AVISO POR EL QUE SE INFORMA AL PÚBLICO EN GENERAL QUE ESTÁ A SU DISPOSICIÓN EL ESTUDIO REALIZADO PARA JUSTIFICAR LA EXPEDICIÓN DEL DECRETO POR EL QUE SE PRETENDE DECLARAR COMO ÁREA NATURAL PROTEGIDA CON EL CARÁCTER DE RESERVA DE LA BIOSFERA A LA REGIÓN CONOCIDA COMO CARIBE MEXICANO, CONSISTENTE EN UNA PORCIÓN TERRESTRE, ASÍ COMO LA PARTE COSTERA Y MARINA FRENTE A LOS MUNICIPIOS DE LÁZARO CÁRDENAS, ISLA MUJERES Y BENITO JUÁREZ; LA PORCIÓN COSTERA COLINDANTE CON EL LÍMITE ESTE DEL PARQUE NACIONAL TULUM Y LA PORCIÓN MARINA FRENTE A LOS MUNICIPIOS DE PUERTO MORELOS, TULUM, SOLIDARIDAD Y COZUMEL, Y LA UBICADA AL ESTE DE LAS RESERVAS DE LA BIOSFERA SIAN KA'AN Y ARRECIFES DE SIAN KA'AN, FRENTE AL MUNICIPIO DE FELIPE CARRILLO PUERTO; POR ÚLTIMO LA PORCIÓN MARINA FRENTE A LOS MUNICIPIOS DE BACALAR Y OTHÓN P. BLANCO, TODOS EN EL ESTADO DE QUINTANA ROO CON UNA SUPERFICIE TOTAL DE 5,662,859.1 HECTÁREAS; CON UNA SUPERFICIE MARINA DE 5,546,075.3 HECTÁREAS Y UNA SUPERFICIE TERRESTRE DE 116,783.8 HECTÁREAS", PUBLICADO EN EL DIARIO OFICIAL DE LA FEDERACIÓN EL 22 DE ABRIL DEL PRESENTE AÑO.

DURANTE EL PROCESO DE LA REUNION SE TRATARON LOS SIGUIENTES TEMAS:

- BIENVENIDA Y PRESENTACIÓN DE LA PROPUESTA DE ANP "RB CARIBE MEXICANO" POR PARTE DEL DIRECTOR DE LA RESERVA DE LA BIOSFERA SIAN KA'AN (CONANP);
- PARTICIPACIÓN Y COMENTARIOS DE LOS ASISTENTES;
- CONCLUSIONES.

## DESARROLLO DE LA REUNIÓN

El Director del complejo Sian Ka'an (CONANP), presentó la propuesta de Área Natural Protegida "Reserva de la Biosfera Caribe Mexicano". A continuación los participantes emitieron sus inquietudes, dudas, comentarios y propuestas, las cuales fueron contestadas en plenaria.

El sector manifestó observaciones que abarcan los siguientes temas:



## DIRECCIÓN REGIONAL PENÍNSULA DE YUCATÁN Y CARIBE MEXICANO

Quintana Roo, Yucatán y Campeche

REUNIÓN DE TRABAJO DEL PROCESO DE CONSULTA DE LA PROPUESTA DE ÁREA  
NATURAL PROTEGIDA DENOMINADA  
"RESERVA DE LA BIOSFERA CARIBE MEXICANO"

## SECTOR: REUNION PLENARIA DEL CONSEJO ASESOR DEL COMPLEJO SIAN KA'AN

1. Que todos los sectores participen en la elaboración del Programa de Manejo y zonificación ya sea de forma regional o por zonas.
2. Verificar las rutas de navegación en el norte para que se protejan la mega fauna
3. Se tiene la inquietud de cuál es el mecanismo financiero para operar esta nueva área
4. Cómo van los tiempos, cuando termina la temporada de consulta, de revisión, cuando se decretaría y cuando se iniciaría la operación del área
5. Se requiere saber qué pasa con todos los comentarios que se realizan al ETJ, como se integran, como y cuando se presentan.
6. Que sucede con los procesos de las actividades forestales que están solicitando los ejidatarios del municipio de Lázaro Cárdenas, se eliminan o se respetan.
7. Asegurar la compatibilidad de los programas de manejo existentes con los nuevos, particularmente el caso Xcacel-Xcacelito.

## CONCLUSIONES

1. Los participantes se muestran preocupados respecto a la efectiva administración de un área natural protegida tan grande.
2. Por parte del Director del complejo Sian Ka'an se hizo hincapié en que el proceso se realizará de forma participativa, incluyendo y tomando en cuenta las opiniones de los diferentes sectores, así como el envío de información que pueda enriquecer técnicamente la propuesta.

NO HABIENDO OTRO ASUNTO QUE TRATAR, SE DA POR CONCLUIDA LA PRESENTE REUNIÓN DE TRABAJO, SIENDO LAS 17:20 HRAS DEL MISMO DÍA DE SU ELABORACIÓN, FIRMANDO AL MARGEN Y ALCANCE LOS QUE EN ELLA INTERVINIERON.

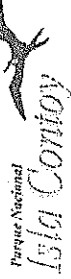


Jesus Ederardo M.V.



CONANP  
COMISIÓN NACIONAL  
DE ÁREAS NATURALES  
PROTEGIDAS

Nombre del evento: Quinta Reunión Extraordinaria del Consejo Asesor del Parque Nacional Isla Contoy




Sede: Centro Comunitario, Isla Mujeres, Q. Roo

Fecha: 23 de junio 2016


No	Nombre (s) y apellido (s)	SEXO		EDAD	INDIGENA		CARGO EN EL CONSEJO	DEPENDENCIA/ORGANIZACIÓN/ EMPRESA QUE REPRESENTA	Teléfono con clave LADA	Correo electrónico	Firma
		Nombre	Mujer		SI	NO					
1	Mareco Antonio Ortiz	X		49			Representante Municipal Ex Sub Alcaide		998147531		
2	Ricardo Gortón	X		73			Representante Sector Sector	Soc. Coop. Isla Mujeres Sino	9988894 0721	viccontoy@ tla1mz.cil.com	
3	Santiago Gortón	X		55			VOCAL F. M. C. C. A. F. M. C. C. A. Sector Turismo	S. C. C. A. F. M. C. C. A. F. M. C. C. A.	998874092		
4	Roberto Arias A.	X		49			Representante Sector Turismo		998229202		
5	Pedro Fuentes O.	X		50			Presidente del Consejo A.	Univ. del Caribe	998168 8258	adventuresdelac @hotmail.com	
6	Claudio Martínez	X		39			Consejero Académico Suplement	Univ. del Caribe	9981-87 9683	cmartinez@ ucaribe.edu.mx	
7	Normi Martínez Miranda	X		70			suplente		998704 3559		
8	Patricia Gortón	X		60			ONG's	AIC	998214 2862	catalina.gelindo da.princa@ outlook.com	
9	Elizabeth Emmer Ramirez	X		23			suplente	AIC	998-263- 2919	elisa.riester@ gmail.com	

COTEJADO



Sede: Centro Comunitario, Isla Mujeres, Q. Roo

Fecha: 23 de junio 2016



Parque Nacional  
Isla Conroy

[illegible]

# COTELADO





PARQUE NACIONAL ISLA CONTOY  
REUNIÓN DE TRABAJO DEL PROCESO DE CONSULTA DE LA PROPUESTA DE ÁREA  
NATURAL PROTEGIDA DENOMINADA  
"RESERVA DE LA BIOSFERA CARIBE MEXICANO"

SECTOR: CONSEJO ASESOR DEL PARQUE NACIONAL ISLA CONTOY.

EN LA CIUDAD DE ISLA MUJERES, MUNICIPIO DE ISLA MUJERES, ESTADO DE QUINTANA ROO, SIENDO LAS 10:00 HORAS DEL DÍA 23 DE JUNIO DE 2016, EN PRESENCIA DEL CONSEJO ASESOR DEL PARQUE NACIONAL ISLA CONTOY, SE DIO INICIO A LA REUNIÓN INFORMATIVA PARA PRESENTAR EL PROYECTO DE ÁREA NATURAL PROTEGIDA DENOMINADA "RESERVA DE LA BIOSFERA CARIBE MEXICANO", DERIVADO DEL "AVISO POR EL QUE SE INFORMA AL PÚBLICO EN GENERAL QUE ESTÁ A SU DISPOSICIÓN EL ESTUDIO REALIZADO PARA JUSTIFICAR LA EXPEDICIÓN DEL DECRETO POR EL QUE SE PRETENDE DECLARAR COMO ÁREA NATURAL PROTEGIDA CON EL CARÁCTER DE RESERVA DE LA BIOSFERA A LA REGIÓN CONOCIDA COMO CARIBE MEXICANO, CONSISTENTE EN UNA PORCIÓN TERRESTRE, ASÍ COMO LA PARTE COSTERA Y MARINA FRENTE A LOS MUNICIPIOS DE LÁZARO CÁRDENAS, ISLA MUJERES Y BENITO JUÁREZ; LA PORCIÓN COSTERA COLINDANTE CON EL LÍMITE ESTE DEL PARQUE NACIONAL TULUM Y LA PORCIÓN MARINA FRENTE A LOS MUNICIPIOS DE PUERTO MORELOS, TULUM, SOLIDARIDAD Y COZUMEL, Y LA UBICADA AL ESTE DE LAS RESERVAS DE LA BIOSFERA SIAN KA'AN Y ARRECIFES DE SIAN KA'AN, FRENTE AL MUNICIPIO DE FELIPE CARRILLO PUERTO; POR ÚLTIMO LA PORCIÓN MARINA FRENTE A LOS MUNICIPIOS DE BACALAR Y OTHÓN P. BLANCO, TODOS EN EL ESTADO DE QUINTANA ROO, CON UNA SUPERFICIE TOTAL DE 5,662,859.1 HECTÁREAS; CON UNA SUPERFICIE MARINA DE 5,546,075.3 HECTÁREAS Y UNA SUPERFICIE TERRESTRE DE 116,783.8 HECTÁREAS", PUBLICADO EN EL DIARIO OFICIAL DE LA FEDERACIÓN EL 22 DE ABRIL DEL PRESENTE AÑO.

DURANTE EL PROCESO DE LA REUNION SE TRATARON LOS SIGUIENTES TEMAS:

- PRESENTACIÓN DE LOS PARTICIPANTES;
- BIENVENIDA Y PRESENTACIÓN DE LA PROPUESTA DE ANP "RB CARIBE MEXICANO" POR PARTE DE LA DIRECTORA DEL PARQUE, BIOL. MARIA DEL CARMEN GARCIA RIVAS;
- PROGRAMA DE ATENCIÓN DE HURACANES
- PARTICIPACIÓN Y COMENTARIOS DE LOS ASISTENTES;
- CONCLUSIONES.

DESARROLLO DE LA REUNIÓN

La Directora del Parque Nacional Isla Contoy, dio la bienvenida y realizó la introducción de la propuesta de Área Natural Protegida "Reserva de la Biosfera Caribe Mexicano". Posteriormente, los participantes se reunieron en una mesa de trabajo para analizar el polígono y emitieron sus inquietudes, dudas, comentarios y propuestas, las cuales fueron contestadas en plenaria.

COTEJADO



SEMARNAT

SUBSECRETARÍA DE  
MEDIO AMBIENTE  
Y CLIMAS



CONANP  
COMISIÓN NACIONAL  
DE ÁREAS NATURALES  
PROTEGIDAS  
Instituto Mexicano de Investigación Científica

PARQUE NACIONAL ISLA CONTUY  
REUNIÓN DE TRABAJO DEL PROCESO DE CONSULTA DE LA PROPUESTA DE ÁREA  
NATURAL PROTEGIDA DENOMINADA  
"RESERVA DE LA BIOSFERA CARIBE MEXICANO"

SECTOR: CONSEJO ASesor DEL PARQUE NACIONAL ISLA CONTUY.

CONCLUSIONES

Los presentes acordaron reunirse para elaborar una opinión conjunta y hacerla llegar a la CONANP

NO HABIENDO OTRO ASUNTO QUE TRATAR, SE DA POR CONCLUIDA LA PRESENTE REUNIÓN DE TRABAJO, SIENDO LAS 13:00 HRAS DEL MISMO DÍA DE SU ELABORACIÓN.

La presente minuta no fue firmada debido a que la presentación de la RBCM, fue informativa y se dio en el marco de la reunión de Consejo Asesor



Secretaría de Medio  
Recursos Naturales

COTEJADO



## REUNIÓN DE TRABAJO DEL PROCESO DE CONSULTA DE LA PROPUESTA DE AREA NATURAL PROTEGIDA

DENOMINADA "RESERVA DE LA BIOSFERA CARIBE MEXICANO"

SECTOR: Comité de Desarrollo Urbano y Vivienda

FECHA: 23-06-2016

LUGAR: Actividad del edificio de representación del gobierno municipal de Isl Mujeres

## LISTA DE ASISTENCIA

Núm	Nombre	Marque con una X			Nombre del pueblo indígena	Organización, institución o dependencia	Cargo	Marque con una X		Correo electrónico y teléfono (con clave lada)	Firma
		H	M	≤ 30 años				SP	SC		
1	Friso Cervantes Hdz	X		X		Carion Golf Resort SA CV	Representante		X	friso.cervantes@gmail.com	
2	Kirk R. Sealey	X				Solo Lindo	Agente		X	ksealey@gmail.com	
3	Jose E. Delgado	X		X		Carion Golf Resort SA CV			X	delgado.je@gmail.com	
4	Jose M. Duran W.		X			Ases. Colonos Punta Sam	Representante		X	mduran@gmail.com	
5	Vanessa V. Duran			X						vanessa.v.duran@gmail.com	
6	Gustavo Rodriguez D.	X				Procuraduría Turística	Director			gustavo.rdz@gmail.com	
7	Isidro Góngora Martín	X				PRPAE	Sub-Dirección			isidro.gongora@gmail.com	
8	Alberto Valentín García	X		X		CONAGUA	Sub-Dirección		X	alberto.garcia@gmail.com	
9	Walter R. Duran	X		X		SULL/UEID	Representante		X	walter.duran@gmail.com	
10	Ing. Cesar Cordero	X				SEDAU	Representante		X	cesar.cordero@gmail.com	
11	Juan Feo. Rincón	X				SEOUV	Dir. Dep. Uva.		X	juanfeo.rincon@gmail.com	
12	María del Rocío Ben X			X		CONANP	Encargada de			maria.delrocio@gmail.com	

H: HOMBRES

M: MUJERES

SP: Sector público; Todas aquellas personas que representen o pertenezcan a alguna dependencia de gobierno municipal, estatal o federal.

SC: Sociedad civil; Todas aquellas personas que no representen ni pertenezcan a los gobiernos municipales, estatales o federales.

COPIADO

**COMING**  
COMING NATIONAL  
DEAF AND DEAFBLIND  
TECHNICAL  
CONFERENCE  
ON COMMUNICATION  
TECHNOLOGY

FECHA: 23-06-2016 LUGAR: \_\_\_\_\_  
LISTA DE ASISTENCIA

Núm	Nombre	Marque con una X			Nombre de pueblo indígena	Organización, institución o dependencia	Cargo	Marque con una X		Correo electrónico y teléfono (con clave larga)	Firma
		H	M	5 30 años				SP	SC		
13	José Antonio Cárce	X				Denor				jcarce@denor.mt	
14	Manuel Torres Moya	X				CAPA				mtorres@capa.mt	
15	José Castillo Moya	X				Ayuntamiento Iste. Mayor				jcastillo@ayuntamiento.mt	
16	Dray Soc	X				Vista				dray@vista.mt	
17	Juan Ramón	X				S.W. Tour				juanramon@swtour.mt	
18	José María Timón Alonso	X				Soborpo				jmaria@soborpo.mt	
19	José Antonio González	X				PAUCOMPCPD				jagonzalez@paucompdp.mt	
20	Elisavete González	X		X		CONANP	Delegada			elisavete@conanp.mt	
21	Guadalupe Dora Pedraza	X				PAUCOMPCPD	Enlace			guadalupe@paucompdp.mt	
22	José Villanueva	X				MPDIA	Director	X		jvillanueva@mpdia.mt	
23	Raul González	X								raulgonzalez@denor.mt	

18 HOMBRERES

## MEN

SP: Sector público. Todas aquellas personas que, representando o perteneciendo a alguna dependencia de gobierno municipal, estatal o federal.





de representantes o partidos seces a alguna de las ramas de gobierno municipal, o de representantes en peyoración a los gobiernos municipales, estatales o federales.



**SECTOR:**

**LUGARI:**

LISTA DE ASISTENCIA

Núm	Nombre	Marque con una X			Nombre del pueblo indígena	Organización, institución o dependencia	Cargo	Marque con una X		Correo electrónico y teléfono (con clave lada)	Firma
								SP	SC		
		H	M	≤ 30 años							
	Benjamin Mejia A	X			Epo Excelente						
	Carlos Barcenas Gomez X				Nuevo Isla Mujeres						
	Josue Manuel Ay X				Ejido Is la M.						
	Raul Garcia Cortez H				Edela						

\*SP: Sector público: Todas aquellas personas que pertenecen a alguna dependencia de gobierno municipal, estatal o federal.  
\*SC: Sociedad civil: Todas aquellas personas que no representan ni pertenecen a los gobiernos municipales, estatales o federales.

**COLECCIÓN**

SIN TEXTOS



## DIRECCIÓN REGIONAL PENÍNSULA DE YUCATÁN Y CARIBE MEXICANO

Quintana Roo, Yucatán y Campeche

REUNIÓN DE TRABAJO DEL PROCESO DE CONSULTA DE LA PROPUESTA DE ÁREA  
NATURAL PROTEGIDA DENOMINADA  
"RESERVA DE LA BIOSFERA CARIBE MEXICANO"

## SECTOR: COMITÉ DE DESARROLLO URBANO Y VIVIENDA DE ISLA MUJERES

EN LA ZONA CONTINENTAL DE ISLA MUJERES, MUNICIPIO DE ISLA MUJERES, ESTADO DE QUINTANA ROO, SIENDO LAS 11:50 HORAS DEL DÍA 23 DE JUNIO DE 2016, EN PRESENCIA DEL COMITÉ DE DESARROLLO URBANO Y VIVIENDA DE ISLA MUJERES, PARTICIPANDO A LA 1ERA SESIÓN EXTRAORDINARIA DEL COMITÉ ANTES MENCIONADO, SE DIO INICIO A LA REUNIÓN INFORMATIVA PARA PRESENTAR EL PROYECTO DE ÁREA NATURAL PROTEGIDA DENOMINADA "RESERVA DE LA BIOSFERA CARIBE MEXICANO"; DERIVADO DEL "AVISO POR EL QUE SE INFORMA AL PÚBLICO EN GENERAL QUE ESTÁ A SU DISPOSICIÓN EL ESTUDIO REALIZADO PARA JUSTIFICAR LA EXPEDICIÓN DEL DECRETO POR EL QUE SE PRETENDE DECLARAR COMO ÁREA NATURAL PROTEGIDA CON EL CARÁCTER DE RESERVA DE LA BIOSFERA A LA REGIÓN CONOCIDA COMO CARIBE MEXICANO, CONSISTENTE EN UNA PORCIÓN TERRESTRE, ASÍ COMO LA PARTE COSTERA Y MARINA FRENTE A LOS MUNICIPIOS DE LÁZARO CÁRDENAS, ISLA MUJERES Y BENITO JUÁREZ; LA PORCIÓN COSTERA COLINDANTE CON EL LÍMITE ESTE DEL PARQUE NACIONAL TULUM Y LA PORCIÓN MARINA FRENTE A LOS MUNICIPIOS DE PUERTO MORELOS, TULUM, SOLIDARIDAD Y COZUMEL, Y LA UBICADA AL ESTE DE LAS RESERVAS DE LA BIOSFERA SIAN KA'AN Y ARRECIFES DE SIAN KA'AN, FRENTE AL MUNICIPIO DE FELIPE CARRILLO PUERTO; POR ÚLTIMO LA PORCIÓN MARINA FRENTE A LOS MUNICIPIOS DE BACALAR Y OTHÓN P. BLANCO, TODOS EN EL ESTADO DE QUINTANA ROO, CON UNA SUPERFICIE TOTAL DE 5,662,859.1 HECTÁREAS; CON UNA SUPERFICIE MARINA DE 5,546,075.3 HECTÁREAS Y UNA SUPERFICIE TERRESTRE DE 116,783.8 HECTÁREAS", PUBLICADO EN EL DIARIO OFICIAL DE LA FEDERACIÓN EL 22 DE ABRIL DEL PRESENTE AÑO.

DURANTE EL PROCESO DE LA REUNION SE TRATARON LOS SIGUIENTES TEMAS:

- BIENVENIDA E INSTALACIÓN DE LA 1ERA SESION EXTRAORDINARIA DEL COMITÉ DE DESARROLLO URBANO Y VIVIENDA DE ISLA MUJERES POR PARTE DEL
- PRESENTACIÓN DE LA PROPUESTA DE ANP "RB CARIBE MEXICANO" POR PARTE DEL DIRECTOR REGIONAL PENÍNSULA DE YUCATÁN (CONANP);
- PARTICIPACIÓN Y COMENTARIOS DE LOS ASISTENTES;
- CONCLUSIONES.

## DESARROLLO DE LA REUNIÓN

Posterior a la instalación de la 1era Sesión Ordinaria del Comité, el Director Regional (CONANP) expuso la propuesta de Área Natural Protegida "Reserva de la Biosfera Caribe Mexicano" ante los presentes. Posteriormente, los participantes emitieron sus inquietudes, dudas, comentarios y propuestas, las cuales fueron atendidas en plenaria.

## DIRECCIÓN REGIONAL PENÍNSULA DE YUCATÁN Y CARIBE MEXICANO

**REUNIÓN DE TRABAJO DEL PROCESO DE CONSULTA DE LA PROPUESTA DE AREA  
NATURAL PROTEGIDA DENOMINADA  
"RESERVA DE LA BIOSFERA CARIBE MEXICANO"**

**SECTOR: COMITÉ DE DESARROLLO URBANO Y VIVIENDA DE ISLA MUJERES**

En el presidium participaron las siguientes personas:

- Lic. Josué Villanueva Vargas. Director de Desarrollo Urbano y Vivienda de Isla Mujeres
- MNI Raúl Omar González. Delegado de SEDATU en Q. Roo
- Lic. Jose Jesús Castillo Magaña. Secretario general del Ayuntamiento de Isla Mujeres en representación del Presidente Municipal de Isla Mujeres
- José del Carmen Magaña Galue. Presidente de la Comisión de Desarrollo Urbano y Transporte
- Gaspar Kumul Ay. Comisario del Ejido de Isla Mujeres
- Como invitados por parte de CONANP: Biol. Ricardo Gómez Lozano, Director Regional Península de Yucatán y Caribe Mexicano y el Dr. Jaime González Cano, Director del Parque Nacional Costa Occidental de Isla Mujeres, Punta Cancún y Punta Nizuc.

Los comentarios más relevantes por parte de los asistentes fueron los siguientes:

INQUIETUD, DUDA O COMENTARIO	RESPUESTA POR PARTE DE CONANP
<b>SECRETARIA DE TURISMO:</b>  Preocupación de que al decretar una zona terrestre en el Ejido de Isla Mujeres, la CONANP le reste autoridad al Municipio respecto al ordenamiento territorial, como en el caso del Municipio de Lázaro Cardenas, el cual no tiene Programa de Desarrollo Urbano por lo que la CONANP le resta autoridad al Municipio	En la zona terrestre de las ANPS la que tiene atribuciones de ordenar es la CONANP, sin embargo, se busca trabajar en coordinación con los Ayuntamientos. En el caso específico de Yum Balam se someterá en Julio el PM a consulta de la comunidad, dicho programa se ha trabajado de forma conjunta y cercana con el Ayuntamiento.
<b>SECRETARIA DE DESARROLLO URBANO</b>  1. Actualmente se está trabajando en el programa parcial de desarrollo urbano para la zona terrestre de Chachmochuch, esto como puede verse afectado con la nueva Reserva o si se tomará en cuenta.  2. ¿Qué regulaciones se estarían manejando en las zonas núcleo, específicamente para la Laguna Chachmochuch?  3. ¿La RBCM está considerando los criterios del POEL del Municipio de Isla Mujeres?	1. La zona terrestre de Chachmochuch no está incluida dentro de la propuesta, por lo que no existiría ninguna regulación de la zona terrestre de esa zona.  2. Principalmente las restricciones serían respecto a la pesca, ya que no se permiten aprovechamientos extractivos o de alto impacto.  3. El POEL regula la parte



## DIRECCIÓN REGIONAL PENÍNSULA DE YUCATÁN Y CARIBE MEXICANO

Quintana Roo, Yucatán y Campeche

REUNIÓN DE TRABAJO DEL PROCESO DE CONSULTA DE LA PROPUESTA DE AREA  
NATURAL PROTEGIDA DENOMINADA  
"RESERVA DE LA BIOSFERA CARIBE MEXICANO"

## SECTOR: COMITÉ DE DESARROLLO URBANO Y VIVIENDA DE ISLA MUJERES

	terrestre, por lo que para el área marina o lagunar de Chachmochuch no aplicaría.
<b>COMITÉ DE DESARROLLO URBANO</b> 1. Referente al desarrollo hotelero planteado para la península de Chachmochuch, comentó que se requiere aumentar la conectividad entre dicha península y la zona continental, para lo cual se ha planteado el establecimiento de una ciudad de apoyo (Ciudad Mujeres) que provea de insumos y servicios a la península de Chachmochuch. Esta ciudad de apoyo en principio se conectaría vía marítima, atravesando la laguna, sin embargo se ha considerado la posibilidad de conectarla a través de una carretera puente. Por lo anterior, existe inquietud de que con el decreto de la laguna como zona núcleo, se restrinja dicho desarrollo así como la navegación, o la construcción de infraestructura portuaria. 2. Solicitan los shapés de lo que abarca la península de Chachmochuch para poder observar más a detalle por donde pasan los límites de la Reserva	1. Es importante que si ya se cuenta con el proyecto de muelles o de ciudad lo importante que nos lo hagan saber para poder evaluar la posibilidad de extraer esos polígonos. 2. Si nos proporcionan las coordenadas de sus predios, con gusto les hacemos llegar la ubicación de estos respecto a la Reserva.
<b>EJIDO DE ISLA MUJERES</b> 1. Comenta que el Ejido se ha visto afectado en diversas ocasiones por expropiación de sus terrenos o por las acciones de conservación, como por ejemplo las parcelas de uso agropecuario que quedaron dentro de APFF Yum Balam no las han podido aprovechar. De igual forma las parcelas que quedaron en Benito Juárez, (60 parcelas aprox), sirven como área de amortiguamiento de zonas de pozos, las cuales son aprovechadas por AGUAKAN y los ejidatarios no han tenido ningún beneficio, al contrario p/e actualmente varios ejidatarios tienen deudas de hasta 80 millones de pesos por pago de predial que les exige el municipio de Benito Juárez. De igual forma comenta que es el único ejido que no tiene núcleo de población, lo cual no se ha hecho porque la SEMARNAT les estableció que requirieron esperar 20 años después de la parcelación para poder establecer dicho núcleo. EL ejido colinda con la Laguna Conil en las cuales algunos ejidatarios realizan actividades ecoturísticas y	1. Ofrece una reunión, para que conjuntamente con SEMARNAT se establezca la delimitación de estos espacios y definir los usos actuales y los posibles esquemas de este desarrollo que puedan surgir. 2. Respecto a la Reserva geohidrológica mencionó que efectivamente son procesos distintos y se manejarán de manera independiente



## DIRECCIÓN REGIONAL PENÍNSULA DE YUCATÁN Y CARIBE MEXICANO

REUNIÓN DE TRABAJO DEL PROCESO DE CONSULTA DE LA PROPUESTA DE AREA  
NATURAL PROTEGIDA DENOMINADA  
"RESERVA DE LA BIOSFERA CARIBE MEXICANO"

## SECTOR: COMITÉ DE DESARROLLO URBANO Y VIVIENDA DE ISLA MUJERES

al quedar como zona núcleo ya no lo podrán seguir realizando.	
2. ¿Pregunta si el tema de la Reserva Geohidrológica se está manejando de manera independiente?	
BENJAMIN MEJIA ALVARADO REPRESENTANTE DEL GRUPO EXCELENCE	
1. Solicita la presentación para compartirla con sus representados	1. Si se compartirá
2. Pregunta si la actividad de extracción de arena tendría que verse reflejado en el Decreto o hasta el Programa de Manejo	2. En el Decreto
3. Como cuánto tiempo calcula que se tardará el Programa de manejo, ya que ese tiempo será de incertidumbre para los inversionistas.	3. Ya se está trabajando desde este momento para recopilar la información derivada de las opiniones para adelantar en el proceso de integración del Programa de Manejo

## CONCLUSIONES

Se hará llegar la minuta para revisión y firma de los miembros del Comité y le hará llegar una copia a la CONANP.

NO HABIENDO OTRO ASUNTO QUE TRATAR, SE DA POR CONCLUIDA LA PRESENTE REUNIÓN DE TRABAJO, SIENDO LAS 14:00 HRAS DEL MISMO DÍA DE SU ELABORACIÓN, FIRMANDO AL MARGEN Y ALCANCE LOS QUE EN ELLA INTERVINIERON.



SEMARNAT

SERVICIO NACIONAL  
DE PROTECCIÓN AMBIENTAL



CONANP  
COMISIÓN NACIONAL  
DE ÁREAS NATURALES  
PROTEGIDAS

DIRECCIÓN REGIONAL PENÍNSULA DE YUCATÁN Y CARIBE MEXICANO  
ANEXO FOTOGRÁFICO DE FORO DE PRESENTACIÓN DEL EPJ PARA LA  
DECLARATORIA DE LA "RESERVA DE LA BIOSFERA CARIBE MEXICANO"

SEDE Y GRUPO: CHETUMAL, QUINTANA ROO EN LA XII SESIÓN DE LOS COMITÉS ESTATALES DE USUARIOS DE AGUAS NACIONALES, 28 DE JUNIO DEL 2016.

FORO REALIZADO

EL 28 DE JUNIO DEL 2016

COTEJADO

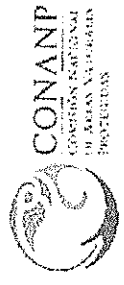
000205

# COTEJADO



SEMARNAT

SECRETARÍA DE  
MEDIO AMBIENTE  
Y ENERGÍA

DIRECCIÓN REGIONAL PENÍNSULA DE YUCATÁN Y CARIBE MEXICANO  
ANEXO FOTOGRÁFICO DE FORO DE PRESENTACIÓN DEL EPI PARA LA  
DECLARATORIA DE LA "RESERVA DE LA BIOSFERA CARIBE MEXICANO"



SEDE Y GRUPO: CHETUMAL, QUINTANA ROO EN LA XII SESIÓN DE LOS COMITÉS ESTATALES DE USUARIOS DE AGUAS NACIONALES, 28 DE JUNIO DEL 2016.







SEMARNAT

SUBSECRETARÍA DE  
MEDIO AMBIENTE  
Y ENERGÍA



DIRECCIÓN REGIONAL PENÍNSULA DE YUCATÁN Y CARIBE MEXICANO  
ANEXO FOTOGRÁFICO DE FORO DE PRESENTACIÓN DEL EPJ PARA LA  
DECLARATORIA DE LA "RESERVA DE LA BIOSFERA CARIBE MEXICANO"

SEDE Y GRUPO: CHETUMAL, QUINTANA ROO EN LA XII SESIÓN DE LOS COMITÉS ESTATALES DE USUARIOS DE AGUAS NACIONALES, 28 DE JUNIO DEL 2016.



COTEJADO

SIN TEXTO



Secretaría de Medio Ambiente y Recursos Naturales  
Estados Unidos Mexicanos

**DIRECCIÓN REGIONAL PENÍNSULA DE YUCATÁN Y CARIBE MEXICANO**  
**HOJA DE REGISTRO DE FORO DE PRESENTACIÓN DEL ESTUDIO PREVIO JUSTIFICATIVO**  
**PARA LA DECLARATORIA DE LA RESERVA DE LA BIOSFERA CARIBE MEXICANO**

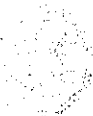
SEDE: - AULA MAGNA DE LA UNIVERSIDAD DE Q. ROO. 28 DE JUNIO DE 2016.

N°	FECHA DE CONSULTA	NOMBRE COMPLETO	EDAD	MARQUE CON UNA X			NOMBRE DEL PUEBLO INDÍGENA	COMUNIDAD / ORGANIZACIÓN / INSTITUCIÓN / EMPRESA O DEPENDENCIA	MARQUE CON UNA X		CONTACTO TELÉFONO Y CORREO ELECTRÓNICO	FIRMA O INICIALES	IDENTIFICACIÓN OFICIAL QUE LO ACREDITA	RECIBO EPI EN ARCHIVO DIGITAL
				H	M	Indígena			Sector Público *	Sociedad civil **				
	28/06/16	David Linares Arce Quintanilla	29 A					CEMDA		X	99810057070 dlinares@cemda.org.mx		INE	DLA
	28/06/16	Josef Antonio Anzures Palacios	50	X				Uyoolche A.C.		X	9831143170 janzures@uycal.com		INE	
	28/06/16	Yolanda Fabre Pérez	28	X				Dr. Fernando Aguiar y Después Telam.	X		9841384684 fernando@telam.com		INE	
	25/06/16	María Rubén Cabrera Canche	55	X				Comité Organizador Pueblo Itzamal	X		9841375431 maria@itzamal.com		INE	
	28/06/16	Antonio Molina Sánchez	28	X				Indice SA de CV		X	9831386883 antonio@indice.com		INE	
		Arturo Meléndez Munoz	60	X				A.G.T. VALLE HERMOSO		X	9831116337 arturo@vallehermoso.com		INE	
		Rolando Hinojosa Munoz	36	X				Colegio de Q.R. Economistas de		X	9831545565 rolando@econ.com		INE	
	28/06/16	Pedro Uraguay Lauzamaul	36	X				Colegio de Apoloteca de Quintana Roo, A.C.		X	98311077341 pedro@apoloteca.com		INE	
	28/06/2016	Cabriel H. Chelun		X		Indígena maya		JUVENILES de la ONO		X	9841000000 cabriel@juv.com		INE	

**COTEJADO**

SEMARNAT

MULTIUS SUSTENTANDO  
MUNDOS SOSTENIBLES  
Y NUESTRAS NATURAS



DIRECCIÓN REGIONAL PENÍNSULA DE YUCATÁN Y CARIBE MEXICANO  
HOJA DE REGISTRO DE FORO DE PRESENTACIÓN DEL ESTUDIO PREVIO JUSTIFICATIVO  
PARA LA DECLARATORIA DE LA RESERVA DE LA BIOSFERA CARIBE MEXICANO

SEDE: AULA MAGNA DE LA UNIVERSIDAD DE Q. ROO. 28 DE JUNIO DE 2016.

N°	FECHA DE CONSULTA	NOMBRE COMPLETO	EDAD	MARQUE CON UNA X		NOMBRE DEL PUEBLO INDÍGENA	COMUNIDAD / ORGANIZACIÓN / INSTITUCIÓN / EMPRESA O DEPENDENCIA	MARQUE CON UNA X		CONTACTO TELÉFONO Y CORREO ELECTRÓNICO	FIRMA O INICIALES	IDENTIFICACIÓN OFICIAL QUE LO ACREDITA	RECIBO EPI EN ARCHIVO DIGITAL
				H	M			Sector Público	Sociedad Civil **				
	28/06/16	José Carlos Suárez Calballe	57	X			COUAGUA	X		(983) 26 73 440		INE	
	28/06/16	Placencia Sols	59	X			AGLEOC.		X	983 83 91 358		INE	
	28/06/16	Israel Martínez Anzor	40	X			SAGARRA	X		83 51 281 sagarras@qroo.gob.mx		IFE	
	28/06/16	William Paredes Aguilar Suinto	57	X			SEDARU	X		983 12 03 228 wparedes@qroo.gob.mx		IFE	
	28/06/16	Fredes Romero	53	X			CONSEJO AMERICANO CALDERA		X	983 15 89 415 arnestofb@qroo.gob.mx		IFE	
	28/06/16	Alex Alvarado	46	X			ESADDO AIVARDO			983 25 31 187 alexalvarado@qroo.gob.mx		INE	
	28/06/16	Manuel 1	53	X			ETIPO HARRACA						
	28/06/16	Manuel Alfredo Ch. López	52	X			Hondosa Caldera Bacalar		X	983 11 95 974		IFE	
	28/06/16	Manuel Alfredo Ch. López	52	X			Hondosa Caldera Bacalar			983 11 95 974 ccobacalar@qroo.gob.mx		IFE	



SEMARNAT

SECRETARÍA DE  
MEDIO AMBIENTE  
Y ENERGÍA



**DIRECCIÓN REGIONAL PENINSULA DE YUCATÁN Y CARIBE MEXICANO**  
**HOJA DE REGISTRO DE FORO DE PRESENTACIÓN DEL ESTUDIO PREVIO JUSTIFICATIVO**  
**PARA LA DECLARATORIA DE LA RESERVA DE LA BIOSFERA CARIBE MEXICANO**

SEDE: AULA MAGNA DE LA UNIVERSIDAD DE Q. ROO. 28 DE JUNIO DE 2016.

N°	FECHA DE CONSULTA	NOMBRE COMPLETO	EDAD	MARQUE CON UNA X		NOMBRE DEL PUEBLO INDIGENA	COMUNIDAD / ORGANIZACIÓN / INSTITUCIÓN / EMPRESA O DEPENDENCIA	MARQUE CON UNA X		CONTACTO TELÉFONO Y CORREO ELECTRÓNICO	FIRMA O INICIALES	IDENTIFICACIÓN OFICIAL QUE LO ACREDITA	RECIBO EPI EN ARCHIVO DIGITAL
				H	M			Sector Público *	Sociedad civil **				
18/6/16		José Juan Domínguez	49	X			CONANP RBBC y PMAX	X		9538958424 jdominguez		FE	
22/6/16		JOAN RAYOS DIAZ	49	X			CONANP	X		998 193 2490 joan.diaz@conanp.gob.mx		FE	
22/6/16		Rafael Hernández Martínez	26	X			CONANP	X		9941226837 rafael.martinez@conanp.gob.mx		FE	
22/6/16		Daniel Trujillo	28	X			CONANP	X		9941226837 daniel.trujillo@conanp.gob.mx		FE	
22/6/16		Pablo Góngora	42	X			CONANP	X		9941226837 pablo.gongora@conanp.gob.mx		FE	
22/6/16		Yuri Dilevi	29	X			CONANP	X		9941226837 yuri.dilevi@conanp.gob.mx		FE	
22/6/16		Victor León	39	X			CONANP	X		9941226837 victor.leon@conanp.gob.mx		FE	
22/6/16		Edgar Sánchez	33	X			CONANP	X		9941226837 edgar.sanchez@conanp.gob.mx		FE	
22/6/16		Raquel Trujillo	38	X			CONANP	X		9941226837 raquel.trujillo@conanp.gob.mx		FE	


**COTEJADO**

SINTEXTO



Secretaría de Medio  
Ambiente y Recursos Nati-  
onales

República Mexicana  
Secretaría de Medio Ambiente y Recursos Nacionales



Secretaría de Medio Ambiente y Recursos Naturales  
Comisión Nacional de Áreas Naturales Protegidas  
DIRECCION REGIONAL PENINSULA DE YUCATAN Y CARIBE MEXICAL  
Quintana Roo, Yucatán y Campeche

100

[illegible]

CONFIDENTIAL

SIN TEXTO



Secretaría de Me  
Recursos



SEMARNAT

SERVICIO NACIONAL  
DE PROTECCIÓN AMBIENTAL  
SECRETARÍA DE MEDIO AMBIENTE  
Y ENERGÍA



CONANP  
COMISIÓN NACIONAL  
DE ÁREAS NATURALES  
PROTEGIDAS

DIRECCIÓN REGIONAL PENÍNSULA DE YUCATÁN Y CARIBE MEXICANO  
ANEXO FOTOGRÁFICO DE FORO DE PRESENTACIÓN DEL EPI PARA LA  
DECLARATORIA DE LA "RESERVA DE LA BIOSFERA CARIBE MEXICANO"

SEDE Y GRUPO: CHETUMAL, QUINTANA ROO CON PERSONAL DEL INSTITUTO TECNOLÓGICO DE CHETUMAL, 29 DE JUNIO DEL 2016.

FORO REALIZADO


EL 29 DE JUNIO DEL 2016

COTEJADO

000010

SEMARNAT

DIRECCIÓN REGIONAL PENÍNSULA DE YUCATÁN Y CARIBE MEXICANO  
ANEXO FOTOGRÁFICO DE FORO DE PRESENTACIÓN DEL EPI PARA LA  
DECLARATORIA DE LA "RESERVA DE LA BIOSFERA CARIBE MEXICANO"  
SEDE Y GRUPO: CHETUMAL, QUINTANA ROO CON PERSONAL DEL INSTITUTO TECNOLÓGICO DE CHETUMAL, 29 DE JUNIO DEL 2016.



COTEIADO

**DIRECCIÓN REGIONAL PENÍNSULA DE YUCATÁN Y CARIBE MEXICANO**  
**HOJA DE REGISTRO DE CIUDADANOS QUE CONSULTAN EL ESTUDIO PREVIO JUSTIFICATIVO**  
**PARA LA DECLARATORIA DE LA RESERVA DE LA BIOSFERA CARIBE MEXICANO**  
**FORO RELATIVO AL CONTENIDO TÉCNICO DEL ESTUDIO PREVIO JUSTIFICATIVO (EPJ)**

SEDE: AUDITORIO DEL INSTITUTO TECNOLÓGICO DE CHETUMAL, Q. ROO, a 29 de junio de 2016, 10:00 hrs.

N°	FECHA DE CONSULTA	NOMBRE COMPLETO	EDAD	MARQUE CON UNA X			NOMBRE DEL PUEBLO INDÍGENA	COMUNIDAD / ORGANIZACIÓN / INSTITUCIÓN / EMPRESA O DEPENDENCIA	MARQUE CON UNA X		CONTACTO TELEFONO Y CORREO ELECTRÓNICO	FIRMA O INICIALES	IDENTIFICACIÓN OFICIAL QUE LO ACREDITA	VERIFICO APERTURA DE ARCHIVO DIGITAL
				H	M	Indígena			Sector Público *	Sociedad civil **				
1	29/06/2016	Victor M. Noh Balan	70	✓				ITCh						
2	29/06/2016	Eduardo M. Hernandez	23	✓				I.T.Ch.	✓		983650956 hato.mendoza@gmail.com			
3	29/06/2016	Alfonso Holo Pérez Bello	23	✓				I.T.Ch.	✓		maria-cabrera 350 @hotmail.com 9831102156			
4	29/06/2016	Alfonso Holo Pérez Bello	23	✓				I.T.Ch.	✓		9831543213 ilhe@yahoo.com.mx			
5	29/06/16	Hector Soyer Ochoa	54	✓				I.T.Ch.	✓					
6	29/06/16	Marcelo Suarez	29	✓				CAZ	✓		delacruza76@telcel.com			
7	29/06/16	Marcelo Suarez	26	✓				ITCh	✓		marcelo76@hotmail.com			
8	29/06/16	Kenia Sosa Zarate Basulto	22	✓				ITCh	✓		kenia.sosa@unimex.com			
9	29/06/16	Milena Cecilia López Navarrete	22	✓				ITCh	✓		9831109036 celenac@unimex.com			
10	29/06/16	Carla Yopich Lopez	53	✓				ITCh	✓		Carla Yopich Lopez die @ gmail.com			

\*Todas aquellas personas que representan o pertenecen a alguna dependencia del gobierno municipal, estatal o federal.  
 \*\*Todas aquellas personas que no representan ni pertenecen a los gobiernos municipales, estatales o federales.

**DIRECCIÓN REGIONAL PENÍNSULA DE YUCATÁN Y CARIBE MEXICANO**  
**HOJA DE REGISTRO DE CIUDADANOS QUE CONSULTAN EL ESTUDIO PREVIO JUSTIFICATIVO**  
**PARA LA DECLARATORIA DE LA RESERVA DE LA BIOSFERA CARIBE MEXICANO**  
**FORO RELATIVO AL CONTENIDO TÉCNICO DEL ESTUDIO PREVIO JUSTIFICATIVO (EPJ)**

**SEDE: AUDITORIO DEL INSTITUTO TECNOLÓGICO DE CHETUMAL, Q. ROO, a 29 de junio de 2016, 10:00 hrs.**

N°	FECHA DE CONSULTA	NOMBRE COMPLETO	EDAD	MARQUE CON UNA X		NOMBRE DEL PUEBLO INDÍGENA	COMUNIDAD / ORGANIZACIÓN / INSTITUCIÓN / EMPRESA O DEPENDENCIA	MARQUE CON UNA X		CONTACTO TELÉFONO Y CORREO ELECTRÓNICO	FIRMA O INICIALES	IDENTIFICACIÓN OFICIAL QUE LO ACREDITA	VERIFICO APERTURA DE ARCHIVO DIGITAL
				H	M			Sector público *	Sociedad civil **				
31	29/06/16	Emilia Regina Reyes	29	X			ITCH	X		emilia-regina-reyes@hotmail.com			
32	29/06/16	Jose Estrada Interlan	24	X			ITCH	X		5r.punk@hotmail.com			
33	29/06/16	Guillermo Carrique Babin	26	X			ITCH	X		5u.11c-mex6@hotmail.com			
34	29/06/16	Lidia Ivette Romero Castro	34		X		ITCH	X		ivette_1581@hotmail.com			
35	29/06/16	Federico Manuel Sandoval Moreno	59	X			ITCH	X		ahyahkarod@gmail.com			
36	29/06/16	Fernando Ponce Pérez	24	X			ITCH	X		fernandoponce@gmail.com			
37	29/06/16	Alejandro Epe. Moo Archi	25		X		ITCH	X		alejandra-archi@hotmail.com			
38	29/06/16	Viridiana Garcia Garcia	25		X		ITCH	X		9831550199			
39	29/06/16	Guillermo Condes Esteban Ponce		X			ITCH	X		emagana999@gmail.com			

\*Todas aquellas personas que representan o pertenecen a alguna dependencia de gobierno municipal, estatal o federal.

\*\*Todas aquellas personas que no representan ni pertenecen a gobiernos municipales, estatales o federales.



**DIRECCIÓN REGIONAL PENÍNSULA DE YUCATÁN Y CARIBE MEXICANO**  
**HOJA DE REGISTRO DE CIUDADANOS QUE CONSULTAN EL ESTUDIO PREVIO JUSTIFICATIVO**  
**PARA LA DECLARATORIA DE LA RESERVA DE LA BIOSFERA CARIBE MEXICANO**  
**FORO RELATIVO AL CONTENIDO TÉCNICO DEL ESTUDIO PREVIO JUSTIFICATIVO (EPJ)**

SEDE: AUDITORIO DEL INSTITUTO TECNOLÓGICO DE CHETUMAL, Q. ROO, a 29 de junio de 2016, 10:00 hrs.

N°	FECHA DE CONSULTA	NOMBRE COMPLETO	EDAD	MARQUE CON UNA X			NOMBRE DEL PUEBLO INDÍGENA	COMUNIDAD / ORGANIZACIÓN / INSTITUCIÓN / EMPRESA O DEPENDENCIA	MARQUE CON UNA X		CONTACTO TELÉFONO Y CORREO ELECTRÓNICO	FIRMA O INICIALES	IDENTIFICACIÓN OFICIAL QUE LO ACREDITA	VERÍFICO APERTURA DE ARCHIVO DIGITAL
				H	M	Indígena			Sector Público *	Sociedad civil **				
21	29/06/16	Carlos Alberto Gómez	25	X				ITCH		X	980 980 1000			
22	29/06/16	María Elena Gómez	25	X				ITCH		X	980 980 1000			
23	29/06/16	Francisco José Gómez	29	X				ITCH	X		980 980 1000			
24	29/06/16	Nallely Aguilera	37		X			ITCH	X		nallely4@gmail.com			
25	29/06/16	Heinrich Suarez Vazquez	38	X				ITCH	X		heinrich.vazquez@hotmail.com			
26	29/06/16	Alfonso Castillo Castañeda	32		X			ITCH			alfonso.castillo.vazquez@gmail.com			
27	29/06/16	Calisto Rios A	59	X				ITCH	X		CEPAME LACAHUAL			
28	29/06/16	Ricardo E. Vázquez	43	X				ITCH	X		revagazquez@gmail.com			
29	29/06/16	Carlos Alberto Gómez	29	X				ITCH	X		carlos.alberto.980@hotmail.com			
30	29/06/16	Israel Molina Domínguez	24	X				ITCH	X		israel.molina.980@hotmail.com			

000212

**DIRECCIÓN REGIONAL PENINSULA DE YUCATÁN Y CARIBE MEXICANO**  
**HOJA DE REGISTRO DE CIUDADANOS QUE CONSULTAN EL ESTUDIO PREVIO JUSTIFICATIVO**  
**PARA LA DECLARATORIA DE LA RESERVA DE LA BIOSFERA CARIBE MEXICANO**  
**FORO RELATIVO AL CONTENIDO TÉCNICO DEL ESTUDIO PREVIO JUSTIFICATIVO (EPJ)**

**SEDE: AUDITORIO DEL INSTITUTO TECNOLÓGICO DE CHETUMAL, Q. ROO, a 29 de junio de 2016, 10:00 hrs.**

N°	FECHA DE CONSULTA	NOMBRE COMPLETO	EDAD	MARQUE CON UNA X		NOMBRE DEL PUEBLO INDÍGENA	COMUNIDAD / ORGANIZACIÓN / INSTITUCIÓN / EMPRESA O DEPENDENCIA	MARQUE CON UNA X		CONTACTO TELÉFONO Y CORREO ELECTRÓNICO	FIRMA O INICIALES	IDENTIFICACIÓN OFICIAL QUE LO ACREDITA	VERÍFICO APERTURA DE ARCHIVO DIGITAL
				H	M			Sector público *	Sociedad civil **				
11		Chas Romero Ariadna	22				Instituto Tecnológico de Chetumal		X	983 10 14734			
12		Josel MARTINEZ LOPEZ	55	X			INSTRUMENTOS DE CHETUMAL	X		983 83 91212			
13		Jenny Condeja ARE	25		X		Instituto Tecnológico de Chetumal			983 31553317			
14		Santo Jesus Lopez	24	X			Instituto Tecnológico de Chetumal			983 1669597			
15		Walter XCO MAS	25	X			Instituto Tecnológico de Chetumal			983 1044393			
16		Carlos Ben Que Canto	21	X			Instituto Tecnológico de Chetumal	X		983 1438715			
17		Marcelo Espadas Alcocer	37	X			ITCH		X	983 1345160			
18		Domitio Vega Heredia	27		X		ITCH		X	983 1057001			
19		Julio Torres Mendez	50	X			ITCH		X	uchablen@gmail.com			
20		Guillermo HERNANDEZ	22		X		IT Chetumal		X	983 1203176			

\*Todas aquellas personas que representan o pertenecen a alguna dependencia de gobierno municipal, estatal o federal.

\*\*Totas aquellas personas que no representan ni pertenecen a los gobiernos municipales, estatales o federal.

SEMARNAT

SECRETARÍA DE  
MEDIO AMBIENTE  
Y ENERGÍA

DIRECCIÓN REGIONAL PENÍNSULA DE YUCATÁN Y CARIBE MEXICANO  
ANEXO FOTOGRÁFICO DE FORO DE PRESENTACIÓN DEL EPI PARA LA  
DECLARATORIA DE LA "RESERVA DE LA BIOSFERA CARIBE MEXICANO"



SEDE Y GRUPO: CHETUMAL, QUINTANA ROO

CON PERSONAL DE LA UNIVERSIDAD DE QUINTANA ROO, 29 DE JUNIO DEL 2016.

FORO REALIZADO

EL 29 DE JUNIO DEL 2016

COTEJADO



000213

SEMARNAT

SECRETARÍA DE MEDIO AMBIENTE  
Y ENERGÍA

SEDE Y GRUPO: CHETUMAL, QUINTANA ROO CON PERSONAL DE LA UNIVERSIDAD DE QUINTANA ROO, 29 DE JUNIO DEL 2016.

DIRECCIÓN REGIONAL PENÍNSULA DE YUCATÁN Y CARIBE MEXICANO  
ANEXO FOTOGRÁFICO DE FORO DE PRESENTACIÓN DEL EPI PARA LA  
DECLARATORIA DE LA "RESERVA DE LA BIOSFERA CARIBE MEXICANO"



COTEJADO



**DIRECCIÓN REGIONAL PENÍNSULA DE YUCATÁN Y CARIBE MEXICANO**  
**HOJA DE REGISTRO DE CIUDADANOS QUE CONSULTAN EL ESTUDIO PREVIO JUSTIFICATIVO**  
**PARA LA DECLARATORIA DE LA RESERVA DE LA BIOSFERA CARIBE MEXICANO**  
**FORO RELATIVO AL CONTENIDO TÉCNICO DEL ESTUDIO PREVIO JUSTIFICATIVO (EPJ)**

SEDE: AULA MAGNA DE LA UNIVERSIDAD DE Q. ROO, a 29 de junio de 2016 13:00 hrs.

N°	FECHA DE CONSULTA	NOMBRE COMPLETO	EDAD	MARQUE CON UNA X			NOMBRE DEL PUEBLO INDÍGENA	COMUNIDAD / ORGANIZACIÓN / INSTITUCIÓN / EMPRESA O DEPENDENCIA	MARQUE CON UNA X		CONTACTO TELÉFONO Y CORREO ELECTRÓNICO	FIRMA O INICIALES	IDENTIFICACIÓN OFICIAL QUE LO ACREDITA	VERIFICO APERTURA DE ARCHIVO DIGITAL
				H	M	Indígena			Sector Público *	Sociedad civil **				
1	29/06/16	Alberto Pereira Corona	54	X				UQRoo	✓		apereira@uqroo.edu.mx	A	IFE	✓
2	29/06/16	Pedro Freyre Servín			X			UQRoo	✓		pfreyre@uqroo.edu.mx	PF	IFE	✓
3	29/06/16	María del Pilar Bugarín	38		X			CONACYT-VOLOS	✓		mpbugarin@gmail.com	MP	IFE	✓
4	29/06/16	Itzel Gamora Gilchis			X			Conacyt UQRoo	✓		itezgavi@gmail.com	IG	IFE	✓
5	29/06/16	Bruno Prietas	54	X				UQRoo	✓		bprietas@uqroo.edu.mx	BP	I.F.E.	
5	29/06/16	Uriel Serrano Flores	34		X			UQRoo	✓		uriosb@uqroo.edu.mx	UF	IFE	
7	29/06/16	Rebeca Arellano Ceballos	34		X					✓	rebecarellano@hotmail.com	RA	I.F.E.	
8	29/06/16	Luis Antonio Vivas	27	X				UQRoo			luivivas199@yahoo.com	LV		
9	29/06/16	Abigail Aguirre CATES	27		X			UQRoo			abigailaguirre@hotmail.com	AA		
10	29/06/16	Sandra Alicia Ceballos	21		X			UQRoo			sandra_cibilla@hotmail.com	SC		

**COTELADO**

\*Todas aquellas personas que representan o pertenecen a alguna dependencia de gobierno municipal, estatal o federal.

\*\*Totas aquellas personas que no representan ni pertenecen a los gobiernos municipales, estatales o federales.

**DIRECCIÓN REGIONAL PENÍNSULA DE YUCATÁN Y CARIBE MEXICANO**  
**HOJA DE REGISTRO DE CIUDADANOS QUE CONSULTAN EL ESTUDIO PREVIO JUSTIFICATIVO**  
**PARA LA DECLARATORIA DE LA RESERVA DE LA BIOSFERA CARIBE MEXICANO**  
**FORO RELATIVO AL CONTENIDO TÉCNICO DEL ESTUDIO PREVIO JUSTIFICATIVO (EPJ)**

SEDE: AULA MAGNA DE LA UNIVERSIDAD DE Q. ROO, a 29 de junio de 2016 13:00 hrs.

N°	FECHA DE CONSULTA	NOMBRE COMPLETO	EDAD	MARQUE CON UNA X		NOMBRE DEL PUEBLO INDÍGENA	COMUNIDAD / ORGANIZACIÓN / INSTITUCIÓN / EMPRESA O DEPENDENCIA		MARQUE CON UNA X		CONTACTO TELÉFONO Y CORREO ELECTRÓNICO	FIRMA O INICIALES	IDENTIFICACIÓN OFICIAL QUE LO ACREDITA	VERÍFICO APERTURA DE ARCHIVO DIGITAL
				H	M	Indígena			Sector público *	Sociedad civil **				
11	29-06-16	Elvia Patricia Barradas	29		X		UQR00				9831200725 mailto:elvia@uqroo.mx		IFE	
12	29-06-16	Daniela Patricia Barradas	30	X			UQR00				9831067839 mailto:daniela@uqroo.mx		IFE	
13	29-06-16	Cynthia Anahí Chupá	22		X		UQR00				9831134914 mailto:cynthia@uqroo.mx		IFE	
14	29-06-2016	Araceli Sorai Martínez Rodríguez	22		X		UQR00				9831641692 mailto:araceli2016@hotmail.com		INE	
15	29-06-2016	Ingrid Escobedo Puente	22		X		UQR00				9831060507 mailto:ingridescobedo@hotmail.com		INE	
16	29-06-2016	Rebeca Morales Negron	23		X		UQR00				remo-280@hotmail.com		INE	
17	29-06-16	Rafael Neri Barradas	19	X			UNAM				rbarradas96@gmail.com		INE	
18	29/06/16	Pilar Barradas			X		UQR00				pilarbarradas@gmail.com		IFE	
19	29/06/16	Bonnie Campos			X		UQR00				bonnie@uqroo.edu.mx		IFE	
20	29/06/16	Ma. Luisa Huez. Aguilar			X		UQR00				mlu@uqroo.edu.mx		IFE	

\*Todas aquellas personas que representen o pertenezcan a alguna dependencia de gobierno municipal, estatal o federal.

\*\*Todas aquellas personas que no representen ni pertenezcan a gobiernos municipales, estatales o federal.

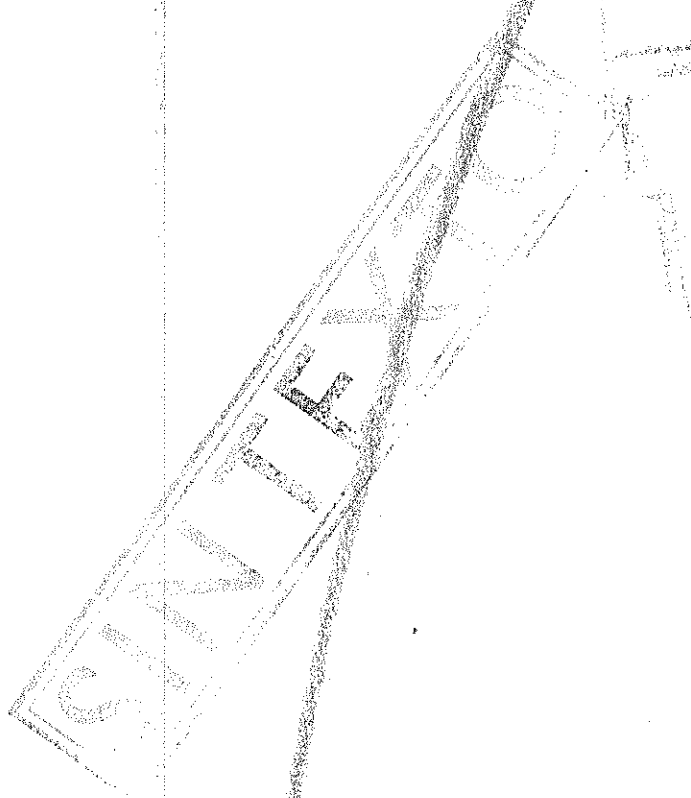

DIRECCIÓN REGIONAL PENÍNSULA DE YUCATÁN Y CARIBE MEXICANO  
HOJA DE REGISTRO DE CIUDADANOS QUE CONSULTAN EL ESTUDIO PREVIO JUSTIFICATIVO  
PARA LA DECLARATORIA DE LA RESERVA DE LA BIOSFERA CARIBE MEXICANO  
FORO RELATIVO AL CONTENIDO TÉCNICO DEL ESTUDIO PREVIO JUSTIFICATIVO (EPJ)

SEDE: AULA MAGNA DE LA UNIVERSIDAD DE Q. ROO, a 29 de junio de 2016 13:00 hrs.

N°	FECHA DE CONSULTA	NOMBRE COMPLETO	EDAD	MARQUE CON UNA X			NOMBRE DEL PUEBLO INDÍGENA	COMUNIDAD / ORGANIZACIÓN / INSTITUCIÓN / EMPRESA O DEPENDENCIA	MARQUE CON UNA X		CONTACTO TELÉFONO Y CORREO ELECTRÓNICO	FIRMA O INICIALES	IDENTIFICACIÓN OFICIAL QUE LO ACREDITA	VERIFICÓ APERTURA DE ARCHIVO DIGITAL
				Indígena		Sector Público			Sociedad civil					
				H	M									
21	29/06/16	Gerardo David Lopez Montolio	35	X			UQROO	✓		montolio@uqroo.mx	[Firma]	INE	✓	
22	29/06/16	Kamira Yuliana Proch	22		P		UQROO			kamir193@hotmail.com	[Firma]	FM3		
23	29/06/16	David Miguel Medina	24	X			UQROO			davidm92@gmail.com	[Firma]	FM3		
24	29/7/16	Roberto Castillo	57	X			UQROO	✓		robcasti@uqroo.edu.mx	[Firma]	INE	No	
25	29/06/16	Yuri Dilem Witaldén	29		X		CONANP	✓		yuridilem@conanp.gob.mx	[Firma]	9		
26	29/6/16	Jose Juan Dominguez	49	X			CONANP	✓		josedominguez@conanp.gob.mx	[Firma]	9		
27	27/06/16	Marisol Tave Aguir			✓		CONANP	✓		marisol@conanp.gob.mx	[Firma]	9		

<sup>46</sup> Todas aquellas personas que representan o pertenecen a alguna dependencia de gobierno municipal, estatal o federal.

**\*\*Totas aquellas personas que no representan ni pertenecen a los gobiernos municipales, estatales o federal.**






SEMARNAT

SECRETARÍA DE  
MEDIO AMBIENTE  
Y ENERGÍA

DIRECCIÓN REGIONAL PENÍNSULA DE YUCATÁN-Y CARIBE MEXICANO  
ANEXO FOTOGRÁFICO DE FORO DE PRESENTACIÓN DEL EPI PARA LA  
DECLARATORIA DE LA "RESERVA DE LA BIOSFERA CARIBE MEXICANO"



SEDE Y GRUPO: CHETUMAL, QUINTANA ROO

PRESENTACIÓN EN EL XXII SESIÓN ORDINARIA DEL COMITÉ DE PLAYAS LIMPIAS COSTA MAYA, 30 DE JUNIO DEL 2016.

FORO REALIZADO

EL 30 DE JUNIO DEL 2016

COTEJADO

000216



SEMARNAT

SUBDIRECCIÓN  
NATURAL  
PROTECCIÓN Y  
MANEJO

# COTEJADO










DIRECCIÓN REGIONAL PENINSULA DE YUCATÁN Y CARIBE MEXICANO  
ANEXO FOTOGRÁFICO DE FORO DE PRESENTACIÓN DEL EPJ PARA LA  
DECLARATORIA DE LA "RESERVA DE LA BIOSFERA CARIBE MEXICANO"

PRESENTACIÓN EN EL XXII SESIÓN ORDINARIA DEL COMITÉ DE PLAYAS LIMPIAS COSTA MAYA, 30 DE JUNIO DEL 2016.



CONSEJO DE CUENCA DE LA PENINSULA DE YUCATAN  
COMITE DE PLAYAS LIMPIAS COSTA MAYA  
(CPL CM)  
LISTA DE ASISTENCIA

MANABUEL GUINERAS ROD A 30 DE JUNIO DE 2014

Nombre	CARGO	INSTITUCION O ORGANIZACION	TELEFONO	EDUCACION ELECTRONICA	Firma
Rafael Tin Osorio	Directora	Mre CPO Ecología	91232373120	lucasi-sta@hotmail.com	
Patricia Travez Vences	Supervisor	OPB Ecología		patricia.vences@hotmail.com	
José Juan Orendain	Directa	CONANP EIBanco Ekinimoma	913735724	lucasi-sta@hotmail.com	
Enrique	Programa Subsidios	CONANP	(4123) 2854633	quintal@conanp.gob.mx	
Carlos Gonia Tours	Cap y Coordinador	ETOE7R	912323200	lucasi-sta@hotmail.com	
Kaila Yael Vazquez	Coordinadora Proyectos	Secretaría de Salud	912323249	yaelita2@hotmail.com	
Enrique	SESA	Doferpiz	912323249	lucasi-sta@hotmail.com	
Yuridia Julietta Magill Padilla	Enlace Oaxaca	CONANP	912323249	lucasi-sta@hotmail.com	
Manuel Guineras	Participación	CONANP	912323249	lucasi-sta@hotmail.com	

COTEJADO

# COTEFIADO

CONSEJO DE CUENCA DE LA PENINSULA DE YUCATAN  
COMITE DE PLAYAS EMERGENCIAS COSTANERA

(GRUPO)

## LISTA DE ASISTENCIA

REUNION CONVENIO COC A 10 DE JUNIO DE 2013

NOBRE	CARGO	INSTITUCION O ORGANIZACION	TELEFONO	CONTACTO ELECTRONICO	FIRMA
Andrés Eugenio Contreras Escalante	Embajador de Reservas y Cambio Climático	CONAFOR	9335120 ext 6217	Escalante@confor.org.mx	
Diego Carlos Duarte Carballo	Jefe de Sección de Asesorías	CONAGUA	983671190	diego.duarte@conagua.gob.mx	
<del>Valderrama</del>	<del>Asesor</del>	<del>MAHAT - CONAGUA</del>	<del>983671190</del>	<del>valderrama@mahat-conagua.gob.mx</del>	<del></del>
<del>Renata S. y Lpez</del>	<del>Secretaria de Planeación</del>	<del>CONAGUA</del>	<del>983671190</del>	<del>renata.sanchez@conagua.gob.mx</del>	<del></del>
JUAN RAMON DIAZ PAISERON	SUBDIRECCION	CONAGUA	983671190	juan.diaz@conagua.gob.mx	
Carlos Escalante	Asesor	CONAGUA	983671190	carlos.escalante@conagua.gob.mx	
Salvador Placeres	Jefe de Oficina	SEMA	983671190	salvador.placeres@sema.gob.mx	
Juan Carlos Placeres	Jefe de Oficina	SEMA	983671190	juan.carlos.placeres@sema.gob.mx	



Figure 10

**DEATH-HEAL CEMENTAL REC A DUE TO TREATING**

[illegible]

COCKLE





**SIN TEXTO**



Secretaría de Medio  
Ambiente y Recursos Naturales  
Comisión Nacional





REUNIÓN DE TRABAJO DEL PROCESO DE CONSULTA DE LA PROPUESTA DE AREA NATURAL PROTEGIDA  
DENOMINADA "RESERVA DE LA BIOSFERA CARIBE MEXICANO"

SECTOR: Gendarmaria Ambiental

FECHA: 12-07-16

LUGAR: Oficina Regional CONANP


LISTA DE ASISTENCIA

Núm	Nombre	Marque con una X			Nombre del pueblo indígena	Organización, institución o dependencia	Cargo	Marque con una X		Correo electrónico y teléfono (con clave lada)	Firma
		H	M	Menor de 30 años				Sector Público	Sociedad Civil		
1	Gerardo Carlos Isaac	X				Policia Federal Gendarmaria	Suboficial	X		16.556666666666666	
2	Carvajal Guerrero Cesar	X				Policia Federal Gendarmaria	Policia Tercera			dishag@live.com	
3	Francisco Humberto Cardenas	X				Policia Federal Gendarmaria	Policia Segunda	X		francisco@conanp.gob.mx	
4	Avelino Rodriguez Gutierrez Krista		X	X		Policia Federal Gendarmaria	Policia Tercera	X		Krista.Laetina@hotmail.com	
5	RUIZ ROSAS Leonardo					Policia Federal Gendarmaria	Policia Tercera	X		leon-rosas@conanp.gob.mx	
6	Bautista Gonzalez Esteban	X		X		Policia Federal Gendarmaria	Policia Tercera	X		emargonzalez@conanp.gob.mx	
7	Silva Hernandez Juan Gerardo	X		X		Policia Federal Gendarmaria	Policia Tercera	X		gerardoh@conanp.gob.mx	
8	Rocio Bravo Kioténachi		X			CONANP - UT-DE	Endace	X		maria.bravo@conanp.gob.mx	
9	Tania Lopez Zúñiga		X			CONANP - UT-DE	Endace	X		tanialopez@conanp.gob.mx	

Sector público: Todas aquellas personas que representen o pertenezcan a alguna dependencia de gobierno municipal, estatal o federal.  
Sociedad civil: Todas aquellas personas que no representen ni pertenezcan a los gobiernos municipales, estatales o federales.

**SIN TEXTO**





COTEJADO

SIN TEXTO

Secretaría de M  
y Recursos  
Comisión





REUNIÓN DE TRABAJO DEL PROCESO DE CONSULTA DE LA PROPUESTA DE AREA NATURAL PROTEGIDA  
DENOMINADA "RESERVA DE LA BIOSFERA CARIBE MEXICANO"

SECTOR: ESUDO  
FECHA: 18-Julio-2016

FECHA: X JOB - 2016

LUGAR: BOFICINA CONA.V.P. 02PYCM

LISTA DE ASISTENCIA

Núm	Nombre	Marca con una X			Nombre del pueblo indígena	Organización, institución o dependencia	Cargo	Marca con una X	Correo electrónico y teléfono (con clave lada)	Firma
		H	M	Menor de 30 años						
1	JOSE WILSON PENA B RAMIREZ	-			CONANP ABERTUMISACAN	DIRECTOR	✓	jlerejez.conanp@pb.mex.		
2	Andrés Otilio Candelero	x			Estado de Hidalgo		x	honspe@telcel.com		
3	MARCOS A. MORA A.	✓			Estado de Hidalgo		✓	makurpa@telcel.com		
4	JOSÉ F. VILLANUEVA	✓			Avant. Edo. Hgo. General	Director	✓	debyms@gmail.com		
5	Gaspar Komot Ay				Estado de Hidalgo	Presidente Comisariado		@hotma@telcel.com		
6	ELIAS CAVALLA BE				Estado de Hidalgo	Vicelocal		gaspe@telcel.com		
7	ENRIQUE M. GONZÁLEZ CARRILLO	✓			Municipio de Huixtla	Delegado D.O.	✓	gaspe.conanp@telcel.com		
8	LUARDO GOMEZ L	x			CONANP DREPCM	Regional		rlozano@conanp.gob.mx		
9	Estefanía Medina B	x			CONANP - DREPCM	Enlace		estefania.medina@conanp.gob.mx		

**Sector público:** Todas aquellas personas que representan o pertenecen a alguna dependencia de gobierno municipal, estatal o federal.


**Sociedad civil:** Todas aquellas personas que no representan ni pertenecen a los gobiernos municipales, estatales o federales.

000222

SINTEX



Secretaría de Me  
y Recursos  
Comisión IV



COTEJADO

SIN TEXTO



Secretaría de  
y Recursos





## DIRECCIÓN REGIONAL PENÍNSULA DE YUCATÁN Y CARIBE MEXICANO

Quintana Roo, Yucatán y Campeche

REUNIÓN DE TRABAJO DEL PROCESO DE CONSULTA DE LA PROPUESTA DE ÁREA  
NATURAL PROTEGIDA DENOMINADA  
"RESERVA DE LA BIOSFERA CARIBE MEXICANO"

## SECTOR: EJIDO DE ISLA MUJERES

EN LA CIUDAD DE CANCÚN, MUNICIPIO DE BENITO JUÁREZ, ESTADO DE QUINTANA ROO, SIENDO LAS 10:30 HORAS DEL DÍA 12 DE JULIO DE 2016, EN PRESENCIA DEL SECTOR EJIDAL DE ISLA MUJERES DEL ESTADO DE QUINTANA ROO, SE DIO INICIO A LA REUNIÓN INFORMATIVA PARA PRESENTAR EL PROYECTO DE ÁREA NATURAL PROTEGIDA DENOMINADA "RESERVA DE LA BIOSFERA CARIBE MEXICANO"; DERIVADO DEL "AVISO POR EL QUE SE INFORMA AL PÚBLICO EN GENERAL QUE ESTÁ A SU DISPOSICIÓN EL ESTUDIO REALIZADO PARA JUSTIFICAR LA EXPEDICIÓN DEL DECRETO POR EL QUE SE PRETENDE DECLARAR COMO ÁREA NATURAL PROTEGIDA CON EL CARÁCTER DE RESERVA DE LA BIOSFERA A LA REGIÓN CONOCIDA COMO CARIBE MEXICANO, CONSISTENTE EN UNA PORCIÓN TERRESTRE, ASÍ COMO LA PARTE COSTERA Y MARINA FRENTE A LOS MUNICIPIOS DE LÁZARO CÁRDENAS, ISLA MUJERES Y BENITO JUÁREZ; LA PORCIÓN COSTERA COLINDANTE CON EL LÍMITE ESTE DEL PARQUE NACIONAL TULUM Y LA PORCIÓN MARINA FRENTE A LOS MUNICIPIOS DE PUERTO MORELOS, TULUM, SOLIDARIDAD Y COZUMEL, Y LA UBICADA AL ESTE DE LAS RESERVAS DE LA BIOSFERA SIAN KA'AN Y ARRECIFES DE SIAN KA'AN, FRENTE AL MUNICIPIO DE FELIPE CARRILLO PUERTO; POR ÚLTIMO LA PORCIÓN MARINA FRENTE A LOS MUNICIPIOS DE BACHILAR Y OTHÓN P. BLANCO, TODOS EN EL ESTADO DE QUINTANA ROO, CON UNA SUPERFICIE TOTAL DE 5,662,859.1 HECTÁREAS, CON UNA SUPERFICIE MARINA DE 5,546,075.3 HECTÁREAS Y UNA SUPERFICIE TERRESTRE DE 116,783.8 HECTÁREAS", PUBLICADO EN EL DIARIO OFICIAL DE LA FEDERACIÓN EL 22 DE ABRIL DEL PRESENTE AÑO.

DURANTE EL PROCESO DE LA REUNION SE TRATARON LOS SIGUIENTES TEMAS:

- PRESENTACIÓN DE LOS PARTICIPANTES;
- BIENVENIDA Y PRESENTACIÓN DE LA PROPUESTA DE ANP "RB CARIBE MEXICANO" POR PARTE DEL DIRECTOR REGIONAL PENÍNSULA DE YUCATÁN (CONANP);
- PARTICIPACIÓN Y COMENTARIOS DE LOS ASISTENTES;
- CONCLUSIONES.

## DESARROLLO DE LA REUNION

El Director Regional (CONANP) expuso la presentación de la propuesta de Área Natural Protegida "Reserva de la Biosfera Caribe Mexicano" ante los presentes. Posteriormente, los participantes emitieron sus inquietudes, dudas, comentarios y propuestas, las cuales fueron contestadas en plenaria



## DIRECCIÓN REGIONAL PENÍNSULA DE YUCATÁN Y CARIBE MEXICANO

Quintana Roo, Yucatán y Campeche

REUNIÓN DE TRABAJO DEL PROCESO DE CONSULTA DE LA PROPUESTA DE AREA  
NATURAL PROTEGIDA DENOMINADA  
"RESERVA DE LA BIOSFERA CARIBE MEXICANO"


## SECTOR: EJIDO DE ISLA MUJERES

El sector manifestó su preocupación por:

- Existen 3 polígonos definidos que el Ejido de Isla Mujeres tiene contemplado para crecimiento y para desarrollo de actividades turísticas y asentamiento humano.
- Solicitan que estos 3 polígonos sean excluidos de la propuesta de la Reserva de la Biosfera Caribe Mexicano.
- Presentan como alternativa para proteger las escorrentías y parte de la fractura de Holbox la inclusión de un polígono de humedales y manglares dentro de la propuesta de Reserva Caribe Mexicano.
- El Ejido manifiesta que la poligonal actual de la Reserva de la Biosfera Caribe Mexicano incluye una afectación a las parcelas ya asignadas a diversos ejidatarios, por lo cual solicita se adecue dicho polígono.
- El Ejido expresa su interés por desarrollar actividades turísticas de bajo impacto en la zona conocida como Sabana Salsipuedes y solicita a la CONANP su apoyo para que a futuro estas actividades puedan desarrollarse.

## CONCLUSIONES

1. Derivado de una revisión técnica se propone el ajuste de la poligonal en la porción terrestre de la Reserva de la Biosfera Caribe Mexicano para incluir los ecosistemas de humedales y manglares más representativos en la zona, presentes dentro del Ejido de Isla Mujeres.
2. Las parcelas mencionadas anteriormente quedan excluidas del polígono de la Reserva de la Biosfera Caribe Mexicano.
3. Con base en el interés de desarrollar actividades turísticas de bajo impacto en la Sabana Salsipuedes, la CONANP desarrollará una subzonificación a través del Programa de Manejo que permita este tipo de aprovechamiento sustentable.
4. El Ejido al revisar la propuesta de modificación que atiende sus principales inquietudes de no afectar los tres polígonos antes mencionados y el parcelamiento, manifiesta su conformidad con las modificaciones presentadas. Según la siguiente imagen:

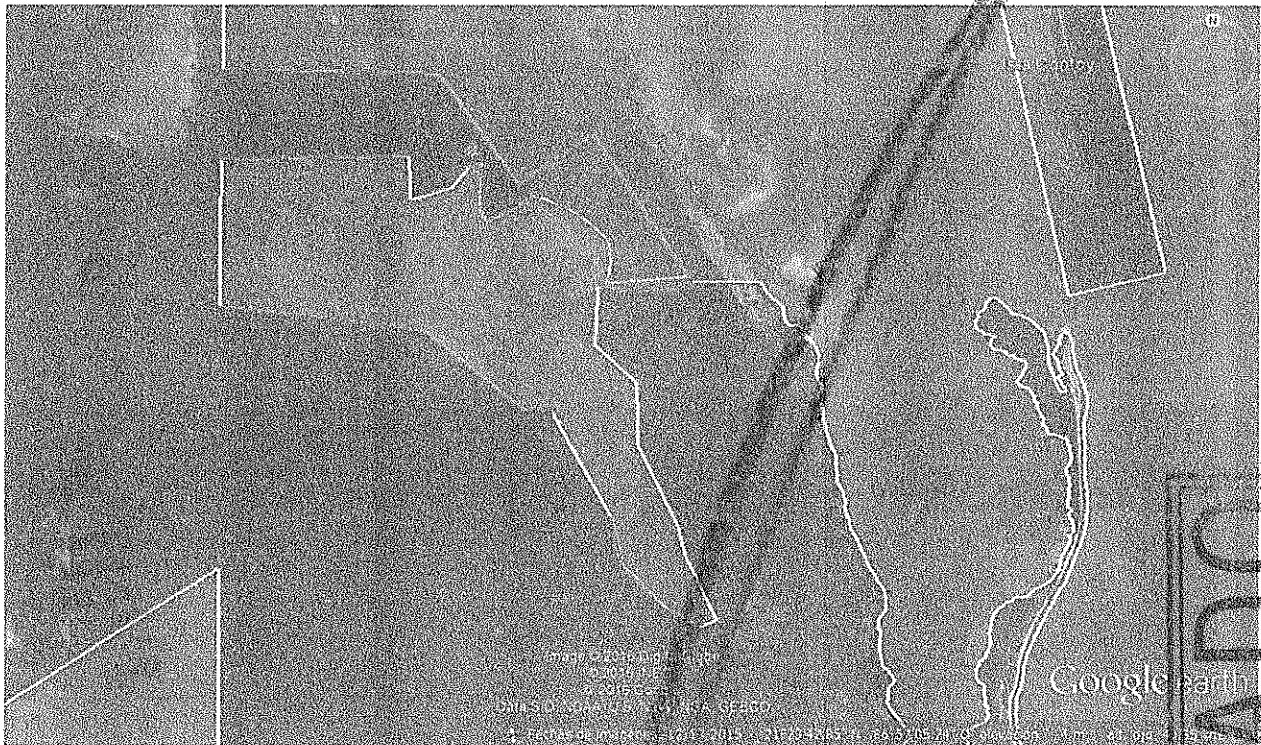


## DIRECCIÓN REGIONAL PENÍNSULA DE YUCATÁN Y CARIBE MEXICANO

Quintana Roo, Yucatán y Campeche

REUNIÓN DE TRABAJO DEL PROCESO DE CONSULTA DE LA PROPUESTA DE AREA  
NATURAL PROTEGIDA DENOMINADA  
"RESERVA DE LA BIOSFERA CARIBE MEXICANO"

SECTOR: EJIDO DE ISLA MUJERES



NO HABIENDO OTRO ASUNTO QUE TRATAR, SE DA POR CONCLUIDA LA PRESENTE REUNIÓN DE TRABAJO, SIENDO LAS 12:30 HRAS DEL MISMO DÍA DE SU ELABORACIÓN, FIRMANDO AL MARGEN Y ALCANCE LOS QUE EN ELLA INTERVINIERON.

SE ANEXA LISTA DE ASISTENCIA

SIN TEXTO



Secretaría de Medi  
y Recursos Na  
Comisión Na



CONANP



CONANP

REUNIÓN DE TRABAJO DEL PROCESO DE CONSULTA DE LA PROPOSICIÓN DE RESERVA DE LA BIOSFERA CARIBE MEXICANO  
SECTOR: JUNTA COORDINADORA EMPRESARIAL

FECHA: 12 DE JULIO DE 2016

LUGAR: SALA DE JUNTAS CANACO

LISTA DE ASISTENCIA

Num	Nombre	Marque con una X			Nombre del pueblo indígena	Organización, institución o dependencia	Cargo	Marque con una X		Correo electrónico y teléfono (con clave cada)	Firma
		H	M	≤ 30 años				SP	SC		
1	Isela Valenzuela Juárez	X				Asociación	Presidente			gerencia@conanp.gob.mx	[Firma]
2	Elizabeth González Cid	X				Capamex	Presidente				[Firma]
3	Fdo. Hernández	X				AMPI	Vicepresidente				[Firma]
4	Antonio Horta Vázquez	X				Colectivo Agrarios	Presidente				[Firma]
5	Isabelita Hortal	X				AMPI	Prosecretaria				[Firma]
6	Margarita Cárdenas Cárdenas	X				Federación	Presidente				[Firma]
7	Deborah Luján	X									[Firma]
8	Juan Carlos Villanueva López	X				CCE	Presidente				[Firma]
9	Ernesto González Barrón	X				CONANP	Procto				[Firma]
	Margarita Carbajal Carrera										[Firma]

H: HOMBRES

M: MUJERES

SP: Sector público. Todas aquellas personas que representen o pertenezcan a alguna de las instituciones de gobierno municipal, estatal o federal.

SC: Sociedad civil. Todas aquellas personas que no representen ni pertenezcan a los gobiernos municipales, estatales o federales.

COTEJADO

000226

SIN TEXTO



## DIRECCIÓN REGIONAL PENÍNSULA DE YUCATÁN Y CARIBE MEXICANO

REUNIÓN DE TRABAJO DEL PROCESO DE CONSULTA DE LA PROPUESTA DE ÁREA  
NATURAL PROTEGIDA DENOMINADA  
"RESERVA DE LA BIOSFERA CARIBE MEXICANO"

## SECTOR: JUNTA COORDINADORA EMPRESARIAL

EN LA CIUDAD DE COZUMEL, MUNICIPIO DE COZUMEL, ESTADO DE QUINTANA ROO, SIENDO LAS 18:00 HORAS DEL DÍA 12 DE JULIO DE 2016, EN PRESENCIA DEL SECTOR EMPRESARIAL, ESPECIFICAMENTE DE LA JUNTA COORDINADORA EMPRESARIAL SE DIO INICIO A LA REUNIÓN INFORMATIVA PARA PRESENTAR EL PROYECTO DE ÁREA NATURAL PROTEGIDA DENOMINADA "RESERVA DE LA BIOSFERA CARIBE MEXICANO"; DERIVADO DEL "AVISO POR EL QUE SE INFORMA AL PÚBLICO EN GENERAL QUE ESTÁ A SU DISPOSICIÓN EL ESTUDIO REALIZADO PARA JUSTIFICAR LA EXPEDICIÓN DEL DECRETO POR EL QUE SE PRETENDE DECLARAR COMO ÁREA NATURAL PROTEGIDA CON EL CARÁCTER DE RESERVA DE LA BIOSFERA A LA REGIÓN CONOCIDA COMO CARIBE MEXICANO, CONSISTENTE EN UNA PORCIÓN TERRESTRE, ASÍ COMO LA PARTE COSTERA Y MARINA FRENTE A LOS MUNICIPIOS DE LÁZARO CÁRDENAS, ISLA MUJERES Y BENITO JUÁREZ; LA PORCIÓN COSTERA COLINDANTE CON EL LÍMITE ESTE DEL PARQUE NACIONAL TULUM Y LA PORCIÓN MARINA FRENTE A LOS MUNICIPIOS DE PUERTO MORELOS, TULUM, SOLIDARIDAD Y COZUMEL, Y LA UBICADA AL ESTE DE LAS RESERVAS DE LA BIOSFERA SIAN KA'AN Y ARRECIFES DE SIAN KA'AN, FRENTE AL MUNICIPIO DE FELIPE CARRILLO PUERTO; POR ÚLTIMO LA PORCIÓN MARINA FRENTE A LOS MUNICIPIOS DE BACALAR Y OTHÓN P. BLANCO, TODOS EN EL ESTADO DE QUINTANA ROO, CON UNA SUPERFICIE TOTAL DE 5,662,859.1 HECTÁREAS; CON UNA SUPERFICIE MARINA DE 5,546,075.3 HECTÁREAS Y UNA SUPERFICIE TERRESTRE DE 116,783.8 HECTÁREAS", PUBLICADO EN EL DIARIO OFICIAL DE LA FEDERACIÓN EL 22 DE ABRIL DEL PRESENTE AÑO.

DURANTE EL PROCESO DE LA REUNION SE TRATARON LOS SIGUIENTES TEMAS:

- PRESENTACIÓN DE LA PROPUESTA DE ANP "RB CARIBE MEXICANO" POR PARTE DEL DIRECTOR DE PARQUE NACIONAL ARRECIFES DE COZUMEL (CONANP);
- PARTICIPACIÓN Y COMENTARIOS DE LOS ASISTENTES;
- CONCLUSIONES.

El sector manifestó su preocupación por:

- Que la CONANP tenga la capacidad para garantizar la vigilancia en el área natural protegida para evitar y combatir las actividades irregulares e ilegales.
- Que la CONANP garantice el apoyo y capacitación a los pescadores locales para establecer mejores prácticas de pesca en el Estado, siguiendo el caso exitoso de los pescadores de la cooperativa "Cozumel".
- Que las regulaciones ambientales inhiban del desarrollo turístico del Estado.
- Proponen que se realicen acuerdos de equidad, donde las áreas naturales protegidas reciban recursos por el cuidado de los recursos naturales por parte de otras zonas que no tengan estos esquemas de protección.

Página 1 de 2

Calle Venado No. 71, Retorno a Supermanzana 20, Manzana 18, Código Postal 77500, Cancún, Municipio de Benito Juárez, Quintana Roo

Tels: (998) 8 87 19 97 y 8 92 14 13 [www.conanp.gob.mx](http://www.conanp.gob.mx) [regionpdxmexico@conanp.gob.mx](mailto:regionpdxmexico@conanp.gob.mx)



COTEJADO

Alf

000227

## DIRECCIÓN REGIONAL PENÍNSULA DE YUCATÁN Y CARIBE MEXICANO

REUNIÓN DE TRABAJO DEL PROCESO DE CONSULTA DE LA PROPUESTA DE AREA  
NATURAL PROTEGIDA DENOMINADA  
"RESERVA DE LA BIOSFERA CARIBE MEXICANO"

## SECTOR: JUNTA COORDINADORA EMPRESARIAL

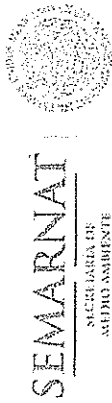
- Esclarecer el beneficio que podría percibir Cozumel con el Decreto de la Reserva de la Biosfera Caribe Mexicano.
- Encontrar los caminos para el desarrollo sustentable garantizando la conservación pero también el desarrollo económico.
- Que se implemente un esquema de "Pago por servicios ambientales".
- Que no se cuenten con recursos para administrar el área natural protegida.
- Plan estratégico de desarrollo turístico que genere la información necesaria para tomar decisiones de inversión y crecimiento con el trabajo conjunto de los tres niveles de gobierno y empresarios.
- Que se regrese a las ANP el 80% de los recursos que genera éstas.

## CONCLUSIONES

1. Los participantes se muestran preocupados respecto a las restricciones ambientales que pudiera implicar el decreto de la nueva reserva, y manifiestan que necesitan una discusión interna para generar una postura ante la creación de la Reserva de la Biosfera Caribe Mexicano
2. Los participantes se comprometieron a hacer llegar sus opiniones por escrito a las CONANP-Cozumel respecto al Estudio Previo Justificativo.
3. Por parte del Director del Parque Nacional Arrecifes de Cozumel, se hizo hincapié en que el proceso se realizará de forma participativa, incluyendo y tomando en cuenta las opiniones de los diferentes sectores, se realizó la atenta petición al sector empresarial de hacer llegar por escrito sus opiniones, así como el envío de información que pueda enriquecer técnicamente la propuesta.


NO HABIENDO OTRO ASUNTO QUE TRATAR, SE DA POR CONCLUIDA LA PRESENTE REUNIÓN, SIENDO LAS 18:25 HRAS DEL MISMO DÍA DE SU ELABORACIÓN, FIRMANDO AL MARGEN Y ALCANCE LOS QUE EN ELLA INTERVINIERON.





SEMARNAT

SECRETARÍA DE  
MEDIO AMBIENTE  
Y RECURSOS NATURALES



CONANP  
COMISIÓN NACIONAL  
DE ÁREAS NATURALES  
PROTEGIDAS  
Dirección Regional Península  
de Yucatán y Caribe Mexicano

REUNIÓN DE TRABAJO DEL PROCESO DE CONSULTA DE LA PROPUESTA DE AREA NATURAL PROTEGIDA

DENOMINADA "RESERVA DE LA BIOSFERA CARIBE MEXICANO"

SECTOR: Organizaciones de la sociedad civil (ambiental)

FECHA: 14/07/16

LUGAR: Planetario Cancun

LISTA DE ASISTENCIA

Núm	Nombre	Marque con una X			Nombre del pueblo indígena	Organización, institución o dependencia	Cargo	Marque con una X		Correo electrónico y teléfono (con clavelada)	Firma
		H	M	Menor de 30 años				Sociedad pública	Civil		
1	Alejandro Bravo Quezada	x				Oceanografía Costera @ gmail.com			x	998881602	
2	Gonzalo Placeres A	x				Amigos de Sian Ka'an	Dir. Ejec		x	998892286	
3	ALFONSO TORRES COSTA	x				APSA A.C.	DIR. GRAL		x	apsa981124@gmail.com	
4	GISSELA MADRIGAL	x				GRUPO TORTUGUELO DEL CARIBE	VICE PRESIDENTE		x	9848040523	
5	Maria Esther Nieto	x				Comité del agua de Coordinadora			x	9981653283	
6	Maerva Rosette P	x				CEMIDA	Coordinadora Investigación		x	9841691232	
7	Alejandra Servano	x				CEMIDA	Coordinadora Investigación		x	9988852840	
8	Judith Morales	x				WWF	Asesista SAM Mex.		x	9981087968	
9	Javier Carballar	x				ONCA MAYA AC	Presidente		x	9981087968	
10	Mansol Rueda Flores	x				Iniciativa Arrecifes Saludables	Coordinadora de México		x	9981087968	
11	Kim Ley Cooper	x				COLECTIVIDAD RAZONATURA AC	Coordinador SAM		x	9981087968	
12	Liliana Polanco Saenz	x				Centinelas del Agua AC	Coordinadora de Investigación		x	9981087968	

Sector público: Todas aquellas personas que representan o pertenecen a alguna dependencia de gobierno municipal, estatal o federal.  
Sociedad civil: Todas aquellas personas que no representan ni pertenecen a los gobiernos municipales, estatales o federales.

COPIADO







REUNIÓN DE TRABAJO DEL PROCESO DE CONSULTA DE LA PROPUESTA DE AREA NATURAL PROTEGIDA DENOMINADA "RESERVA DE LA BIOSFERA CARIBE MEXICANO"

SECTOR:


SECTOR: ORGANIZACIONES DE LA SOCIEDAD CIVIL (ambiental)  
FECHA: 4-07-16 LUGAR: Planetaria Cancun

FECHA: 14-07-16

## LISTA DE ASISTENCIA

Núm	Nombre	Marque con una X			Nombre del pueblo indígena	Organización, institución o dependencia	Cargo	Marque con una X		Correo electrónico y teléfono (con clave lada)	Firma
		Menor de 30 años		Sector Público				Sociedad Civil			
		H	M								
13	Arón G. Hernández				Amigos de San Juan	Coordinador de Ordenamiento			X	albertomora	
14	Ricardo Gómez			X	CONAR DEPYCM	Reg. civil				amigos.esb@com.org rglozano@B	
15	Tania Gómez			X	CONAR DEPYCM	Enlace	X			tzuniga	
16	Maria del Rosario Bravo			X	CONAR DEPYCM	Enlace JT.	X			moria-bravo@com.org com.org@pycm	

\*Sociedad civil: Todas aquellas personas que no representen ni pertenezcan a los gobiernos municipales, estatales o federales.



amb  
rales  
tal de



COTEJADO

SIN TEXT



Secretaría de Medio  
Ambiente y Recursos Naturales  
Comisión Nacional



## DIRECCIÓN REGIONAL PENÍNSULA DE YUCATÁN Y CARIBE MEXICANO

Quintana Roo, Yucatán y Campeche

REUNIÓN DE TRABAJO DEL PROCESO DE CONSULTA DE LA PROPUESTA DE ÁREA  
NATURAL PROTEGIDA DENOMINADA  
"RESERVA DE LA BIOSFERA CARIBE MEXICANO"

## SECTOR: ORGANIZACIONES DE LA SOCIEDAD CIVIL DEL SECTOR AMBIENTAL.

EN LA CIUDAD DE CANCÚN, MUNICIPIO DE BENITO JUÁREZ, ESTADO DE QUINTANA ROO, SIENDO LAS 12:30 HORAS DEL DÍA 14 DE JULIO DE 2016, EN PRESENCIA DEL SECTOR DE LAS ORGANIZACIONES DE LA SOCIEDAD CIVIL DEL SECTOR AMBIENTAL DEL ESTADO DE QUINTANA ROO, SE DIO INICIO A LA REUNIÓN DE TRABAJO EN SEGUIMIENTO AL PROYECTO DE ÁREA NATURAL PROTEGIDA DENOMINADA "RESERVA DE LA BIOSFERA CARIBE MEXICANO".

DURANTE EL PROCESO DE LA REUNION SE TRATARON LOS SIGUIENTES TEMAS:

- BIENVENIDA Y PRESENTACIÓN DE LOS AVANCES EN LA PROPUESTA DE ANP "RB CARIBE MEXICANO" POR PARTE DEL DIRECTOR REGIONAL PENÍNSULA DE YUCATÁN (CONANP);
- PARTICIPACIÓN Y COMENTARIOS DE LOS ASISTENTES;
- DISCUSIÓN Y ANÁLISIS POR PARTE DE LOS ASISTENTES DE LA PROPUESTA
- CONCLUSIONES.

## DESARROLLO DE LA REUNION

Durante el desarrollo de la reunión el sector manifestó sus inquietudes en los siguientes temas:

- Contar con una mayor definición de los objetos de conservación
- Sugieren se mantenga la poligonal original que plasma el EPJ, sin la exclusión de los 100m a excepción de las zonas de uso público y portuario existentes.
- Revisar a mayor detalle las zonas núcleo y el límite de la poligonal en la porción costera derivado de las propuestas de modificación que han ido surgiendo por parte de otros sectores, buscando incluir ecosistemas sensibles y vulnerables.
- Identificar y proponer los elementos que consideran importante incluir en el proyecto de decreto.
- Trabajar en la propuesta de subzonificación para su posterior inclusión en el Programa de Manejo
- Definir un esquema de reuniones posteriores para el seguimiento del proceso de decreto, incluyendo a otros sectores como el académico.

Posteriormente los asistentes realizaron un ejercicio de análisis que enviarán formalmente sobre el polígono de la Reserva de la Biosfera.

## CONCLUSIONES

1. Se seguirán realizando reuniones de trabajo con dicho sector con el fin de enriquecer el proyecto de Reserva de la Biosfera Caribe Mexicano. Se propone como fecha el 22 de Julio de 2016







## DIRECCIÓN REGIONAL PENÍNSULA DE YUCATÁN Y CARIBE MEXICANO

Quintana Roo, Yucatán y Campeche

REUNIÓN DE TRABAJO DEL PROCESO DE CONSULTA DE LA PROPUESTA DE AREA  
NATURAL PROTEGIDA DENOMINADA  
"RESERVA DE LA BIOSFERA CARIBE MEXICANO"

SECTOR: ORGANIZACIONES DE LA SOCIEDAD CIVIL DEL SECTOR AMBIENTAL.

NO HABIENDO OTRO ASUNTO QUE TRATAR, SE DA POR CONCLUIDA LA PRESENTE  
REUNIÓN DE TRABAJO, SIENDO LAS 16:17 HRAS DEL MISMO DÍA DE SU ELABORACIÓN,  
FIRMANDO AL MARGEN Y ALCANCE LOS QUE EN ELLA INTERVINIERON.

SE ANEXA LISTA DE ASISTENCIA.

Minera Pasillo

Rzhy

alberto

Justina

Secretaría de Medio  
Ambiente y Recursos Naturales

SZ

COTEJADO

REUNIÓN DE TRABAJO DEL PROCESO DE CONSULTA DE LA PROPUESTA DE AREA NATURAL PROTEGIDA  
DENOMINADA "RESERVA DE LA BIOSFERA CARIBE MEXICANO"SECTOR: Industria, Empresarial y HoteleroFECHA: 21 de julio de 2016 LUGAR: Asociación de Hoteles de Cancún

## LISTA DE ASISTENCIA

Núm	Nombre	Marque con una X			Nombre del pueblo indígena	Organización, institución o dependencia	Cargo	Marque con una X		Correo electrónico y teléfono (con clave larga)	Firma
		H	M	Menor de 30 años				Sector Público	Sociedad Civil		
1	Ricardo Irujo	X				Asociación Aborigen de Cien A.C.	Presidente	X		Presidente@antioxcien.org	
2	ERNESTO YVEL S	X				Consejo Coordinador Empresarial de las AMAN	Director	X		eyvel@credelcancun.org	
3	SERGIO GONZALEZ PINEDA	X				AMTAV	Presidente	X		SGONZALEZ@AMTAVPERO.MX	SGP
4	Luis E. Hernandez G.	X				ACIQUAF	Abogado	X		luis@aciqaf.com	
5	Carlos Gosselin	X				ATCE PM	Presidente	X		carlos@atcepm.com.mx	
6	Petra Vazquez Cisneros	X				CONANP	Pol. Dotor	X		petra.vazquez@conanp.gob.mx	
7	Laura Gómez	X				CONANP	Enlace	X		lgomez@conanp.gob.mx	
8	Guillermo Gómez	X				CONANP DERECM	Enlace	X		rglozanos@conanp.gob.mx	
9	JAIME GONZALEZCANO	X				CONANP PUCOHPC y PN	Director	X		jgonzalezcano@conanp.gob.mx	
											</

Sector público: Todas aquellas personas que representan o pertenecen a alguna dependencia de gobierno municipal, estatal o federal.  
Sociedad civil: Todas aquellas personas que no representan ni pertenecen a los gobiernos municipales, estatales o federales.

COPIADO

**SIN TEXTO**

Secretaría de  
y Recur  
Comisi



Medio Ambiente  
s Naturales  
Nacional de



COTEJADO



COTEJADO





## DIRECCIÓN REGIONAL PENÍNSULA DE YUCATÁN Y CARIBE MEXICANO

Quintana Roo, Yucatán y Campeche

REUNIÓN DE TRABAJO DEL PROCESO DE CONSULTA DE LA PROPUESTA DE ÁREA  
NATURAL PROTEGIDA DENOMINADA  
"RESERVA DE LA BIOSFERA CARIBE MEXICANO"

## SECTOR: TURÍSTICO, HOTELERO Y EMPRESARIAL.

EN LA CIUDAD DE CANCÚN, MUNICIPIO DE BENITO JUÁREZ, ESTADO DE QUINTANA ROO, SIENDO LAS 12:00 HORAS DEL DÍA 21 DE JULIO DE 2016, EN PRESENCIA DEL SECTOR TURÍSTICO, HOTELERO Y EMPRESARIAL DEL ESTADO DE QUINTANA ROO, SE DIO INICIO A LA REUNIÓN INFORMATIVA PARA PRESENTAR EL PROYECTO DE ÁREA NATURAL PROTEGIDA DENOMINADA "RESERVA DE LA BIOSFERA CARIBE MEXICANO"; DERIVADO DEL "AVISO POR EL QUE SE INFORMA AL PÚBLICO EN GENERAL QUE ESTÁ A SU DISPOSICIÓN EL ESTUDIO REALIZADO PARA JUSTIFICAR LA EXPEDICIÓN DEL DECRETO POR EL QUE SE PRETENDE DECLARAR COMO ÁREA NATURAL PROTEGIDA CON EL CARÁCTER DE RESERVA DE LA BIOSFERA A LA REGIÓN CONOCIDA COMO CARIBE MEXICANO, CONSISTENTE EN UNA PORCIÓN TERRESTRE, ASÍ COMO LA PARTE COSTERA Y MARINA FRENTE A LOS MUNICIPIOS DE LÁZARO CÁRDENAS, ISLA MUJERES Y BENITO JUÁREZ; LA PORCIÓN COSTERA COLINDANTE CON EL LÍMITE ESTE DEL PARQUE NACIONAL TULUM Y LA PORCIÓN MARINA FRENTE A LOS MUNICIPIOS DE PUERTO MORELOS, TULUM, SOLIDARIDAD Y COZUMEL, Y LA UBICADA AL ESTE DE LAS RESERVAS DE LA BIOSFERA SIAN KA'AN Y ARRECIFES DE SIAN KA'AN, FRENTE AL MUNICIPIO DE FELIPE CARRILLO PUERTO; POR ÚLTIMO LA PORCIÓN MARINA FRENTE A LOS MUNICIPIOS DE BACALAR Y OTHÓN P. BLANCO, TODOS EN EL ESTADO DE QUINTANA ROO, CON UNA SUPERFICIE TOTAL DE 5,662,859.1 HECTÁREAS; CON UNA SUPERFICIE MARINA DE 5,546,075.3 HECTÁREAS Y UNA SUPERFICIE TERRESTRE DE 116,783.8 HECTÁREAS", PUBLICADO EN EL DIARIO OFICIAL DE LA FEDERACIÓN EL 22 DE ABRIL DEL PRESENTE AÑO.

DURANTE EL PROCESO DE LA REUNION SE TRATARON LOS SIGUIENTES TEMAS:

- BIENVENIDA Y PRESENTACIÓN DE LA PROPUESTA DE ANP "RB CARIBE MEXICANO" POR PARTE DEL DIRECTOR REGIONAL PENÍNSULA DE YUCATÁN (CONANP);
- PARTICIPACIÓN Y COMENTARIOS DE LOS ASISTENTES;
- CONCLUSIONES.

## DESARROLLO DE LA REUNION

El Director Regional (CONANP) expuso la presentación de la propuesta de Área Natural Protegida "Reserva de la Biosfera Caribe Mexicano" ante los presentes. Posteriormente, los participantes emitieron sus inquietudes, dudas, comentarios y propuestas, las cuales fueron contestadas por el Director del Parque Nacional Costa Occidental de Isla Mujeres, Punta Cancún y Punta Nizuc y el Director Regional, conjuntamente.

El sector manifestó su preocupación por:

- La posibilidad de establecer muelles, hoteles submarinos, nuevas rutas de navegación internacionales, entre otra infraestructura de apoyo al turismo.



## DIRECCIÓN REGIONAL PENÍNSULA DE YUCATÁN Y CARIBE MEXICANO

Quintana Roo, Yucatán y Campeche

REUNIÓN DE TRABAJO DEL PROCESO DE CONSULTA DE LA PROPUESTA DE AREA  
NATURAL PROTEGIDA DENOMINADA  
"RESERVA DE LA BIOSFERA CARIBE MEXICANO"

## SECTOR: TURÍSTICO, HOTELERO Y EMPRESARIAL.

- Es necesario dejar claras las regulaciones específicas para el desarrollo de infraestructura y actividades permitidas.
- Excluir las superficies marinas donde existen actividades turísticas masivas (1.5 km), ya que se genera impacto en el pago de derechos por las actividades realizadas, manteniendo los espacios de importancia ecológica dentro de la Reserva de la Biosfera Caribe Mexicano, como la unidad arrecifal El Meco, entre otras.
- Que los recursos con los que va a operar el área sean los adecuados para el tamaño de esta ANP, generando además esquemas de coadministración u otros que beneficien el desarrollo del área.
- Actualizar los programas de manejo de las ANP existentes, como el PN Arrecifes de Puerto Morelos y el PN de Cancún.
- Generar talleres de trabajo con mesas específicas para el desarrollo de una propuesta integrada de la RBCM.

## CONCLUSIONES

1. Se trabajará de manera conjunta en la propuesta de RBCM en reuniones de trabajo, tanto para el Decreto de la Reserva como en su Programa de Manejo. Al respecto, la CONANP solicita se designen por parte de cada asociación o Cámara uno o dos representantes para atender las mesas de trabajo.
2. La siguiente reunión se propone el martes 2 de agosto a las 3:00 pm en las instalaciones de la Asociación de Hoteles.

NO HABIENDO OTRO ASUNTO QUE TRATAR, SE DA POR CONCLUIDA LA PRESENTE REUNIÓN DE TRABAJO, SIENDO LAS 13:20 HORAS DEL MISMO DÍA DE SU ELABORACIÓN, FIRMANDO AL MARGEN Y ALCANCE LOS QUE EN ELLA INTERVINIERON.



REUNIÓN DE TRABAJO DEL PROCESO DE CONSULTA DE LA PROPUESTA DE AREA NATURAL PROTEGIDA  
DENOMINADA "RESERVA DE LA BIOSFERA CARIBE MEXICANO"SECTOR: CONDICION CUERPO DE AGUA DELA PENINSULA DE YUCATANFECHA: 23 JULIOLUGAR: ASOCIACION HOTELERA CANCUN

## LISTA DE ASISTENCIA

Núm	Nombre	Marque con una X			Nombre del pueblo indígena	Organización, institución o dependencia	Cargo	Marque con una X		Correo electrónico y teléfono (con clave tada)	Firma
		H	M	Menor de 30 años				Sector Público	Sociedad Civil		
1-	José Florencia			X		Dirección General de Ecológica de Área	Director	X			
2-	Cecilia Hernández Gómez	X				Coordinador de Ecológica	Coordinador de Área	X			
3-	Pérez Puyá	X				INEGI	Subdirector	X			
4-	José Sánchez Parahang	X				INELU	de Depto	X			
5-	David Linares Arredondo	X				CEMIDA	Algado		X		
6-	Minerva Rosette	X				CEMIDA	Coordinadora		X		
7-	Ing. Gabriel Alegría Pérez	X				CUFEPAIS	Investigadora				
8-	Juan Ramon Diaz C.	X				CONAQUE	Supervisor	X			
9-	José Carlos Parraño García	X				H Ayuntamiento de Isla Mujeres	Dir. de Ecológica	X			
10-	Araceli Gómez Herrera	X				SEMARNAT	Jefa de la Unidad de Gestión	X			
11-	Heidi Vera Monzon	X				Zafemat	Coordinadora	X			
12-	Francisco Ramón Hernández	X				SEMARNAT	Dir. de Trámite	X			
13-	Luzardo Gómez L.	X				CONANP	Región	X			

Sector público: Todas aquellas personas que representen o pertenezcan a alguna dependencia de gobierno municipal, estatal o federal.

Sociedad civil: Todas aquellas personas que no representen ni pertenezcan a los gobiernos municipales, estatales o federales.

REUNION DE TRABAJO DEL PROCESO DE CONSULTA DE LA PROPUESTA DE AREA NATURAL PROTEGIDA  
DENOMINADA "RESERVA DE LA BIOSFERA CARIBE MEXICANO"

SECTOR: CONSEJO DE CULTURA DE LA REPUBLICA DE YUCATAN  
FECHA: 25 JULIO 2016 LOGAR: LA SOLEDAD, YUCATAN

LISTA DE ASISTENCIA

Núm	Nombre	Marque con una X			Nombre del pueblo indígena	Organización, institución o dependencia	Cargo	Marque con una X			Correo electrónico y teléfono (con clavelada)	Firma
		H	M	Menor de 30 años				con una X	Sociedad	Civil		
14-	Patricia Salazar Gaudin	X	NO			CONADOP	Jefa de departamento	X			paucitas@conanp.gob.mx	
15-	Flora Carlos Pezeta	X	NO			APICECO	Resistente, Gual de la comunidad	X			8326196 kanbceppa.com.mx	
16-	Juan Carlos Lopez B	X	NO			AHL	Resistente	X			889 2159 juanes@vub.com.mx	
17-	Ana Beltrán Ivilla T.	X				SEYC	Resistente	X			95105eyc@latmail.c 9984432082	
18-	Leonor A. Lizárraga Cebal	X				Centro Ecológico Akumel	Director Ejecutivo	X			9878759095	
19-	Elsa Arcila Torres	X	NO			ANOAT Cuzumel	Miembros	X			9875644998	
20-	Wendy MENDOZA DZ	/	NO			Aceira	Consultor	/			9911182304	
21-	Geovani Villanueva MCO	X	NO			CONAFOR	ENLACE DE SUELOS	X			geovani-2014-11 @ceppov-705mx 983404433	
22-	ABIGAIL RICO FERRUT	X	NO			CIPB	Director	X			94400.com.mx	
23-	Edna S. Alvarez	X	NO			CCPY	Coordinadora	X				
24-	Diego Cardillo Castillo	X	NO			CONAGUA	TECNICO SUPERIOR	X			diego.cardillo@ conagva-gob.mx	
25-	Wendy Leyla E. Fuen	X	NO			CONAGUA	Resistente	X			9911182304	

Sector público: Todas aquellas personas que representen o pertenecan a alguna dependencia de gobierno municipal, estatal o federal  
Sociedad civil: Todas aquellas personas que no representen ni pertenecan a los gobiernos municipales, estatales o federales

REUNIÓN DE TRABAJO DEL PROCESO DE CONSULTA DE LA PROPUESTA DE AREA NATURAL PROTEGIDA  
DENOMINADA "RESERVA DE LA BIOSFERA CARIBE MEXICANO"

SECTOR:

FECHA:

**LUGAR:**

LISTA DE ASISTENCIA

[illegible]

Sector público: Todas aquellas personas que presentan dependencia de gobierno municipal, estatal o federal.  
 \* Sociedad civil: Todas aquellas personas que no pertenecen ni dependen de los gobiernos municipales, estatales o federal.

presentan dependencia de gobierno municipal o presentan ni pertenecen a los gobiernos municipales, estatales o federales.

000265







Consejo de Cuenca de la  
Península de Yucatán

# CONSEJO DE CUENCA DE PENÍNSULA DE YUCATÁN

## Comité de Playas Limpias Cancún Riviera Maya

Comité de Playas Limpias  
Cancún Riviera Maya



### XXXVIII SESIÓN ORDINARIA

### ORDEN DEL DÍA

**Fecha:** Lunes 25 de julio de 2016.

**Hora:** 09:45 a 12:00

**horas. Lugar:** Asociación de Hoteles de Cancún y Puerto Morelos

**Dirección:** Calle Garcia de la Torre No. 6 Mza. 1

HORA	TEMA	INTERVIENE
09:45 – 10:00	<b>Registro de Asistentes</b>	
10:00 – 10:05 (05 min)	Bienvenida a la Sesión y Exposición de Motivos	<b>Paul Carrillo de Cáceres</b> Presidente Municipal de Benito Juárez
10:05 – 10:15 (10 min)	Pase de lista y Seguimiento de acuerdos de la sesión anterior	<b>José Luis Blanco Pajón</b> Director Local de CONAGUA Q. Roo
10:15 – 10:20 (5 min)	Informe de las acciones del CPL-CRM	<b>Agapito Magaña Sánchez</b> Presidente Municipal de Isla Mujeres Presidente del Comité de Playas Limpias Cancún - Riviera Maya
10:20 – 10:25 (5 min)	Resultados de Calidad del Agua 2016	<b>Miguel Ángel Gutiérrez Castillo</b> Director de Protección Contra Riesgos Sanitarios
10:25 – 10:35 (10 min)	Avances en la actualización del Programa de Gestión del CPL-CRM	<b>Gladys Pérez de la Fuente</b> Consultor Ambiental
10:35 – 10:45 (10 min)	<b>Intercambio de opiniones</b>	
10:45 – 10:55 (10 min)	Alcances y Características de la Reserva de la Biosfera Caribe Mexicano	<b>Francisco Ricardo Gómez Lozano</b> Delegado de la Director Regional de la Península Yucatán y Caribe Mexicano de la CONANP
10:55 – 11:05 (10 min)	Opiniones emitidas del sector ambiental para el anteproyecto de la RB Caribe Mexicano	<b>Gonzalo Merediz Alonso</b> Director Ejecutivo del Amigos de Sian Ka'an A. C.
11:05 – 11:15 (10 min)	<b>Intercambio de opiniones</b>	
11:15 – 11:35 (4 min por participante)	Diálogo de "Competencias del Marco legal y operativo sobre el manejo de aguas residuales en las marinas y embarcaciones"	<ul style="list-style-type: none"> <li>- <b>José Luis Funes Izaguirre</b> Secretaría de Medio Ambiente y Recursos Naturales</li> <li>- <b>Tomas López Hernández</b> Secretaría de Marina</li> <li>- <b>Francisco Elizondo Garrido</b> Secretaría de Comunicaciones y Transportes</li> <li>- <b>Alejandra Serrano Pavón</b> Centro Mexicano de Derecho Ambiental</li> <li>- <b>Roselvet Erce Barrón Barrera</b> Administración Portuaria Integral del Q. Roo</li> </ul>
11:35 – 11:45 (10 min)	<b>Intercambio de opiniones</b>	
11:45 – 11:50 (5 min)	<b>Asuntos Generales:</b> <ul style="list-style-type: none"> <li>- Promoción del Foro de Investigación Científica del CCPY</li> <li>- Promoción del Encuentro Nacional de Playas Limpias</li> </ul>	<b>Edza Sánchez</b> Coordinación QROO de la GO del CCPY <b>Zain Canul García</b> Coordinador de las acciones de Consejos de Cuenca. CONAGUA
11:50 – 11:55 (5 min)	Lectura de acuerdos	<b>José Luis Blanco Pajón</b> Director Local de CONAGUA Q. Roo
11:55 – 12:00 (5 min)	Mensaje final Clausura y firma del Acta	<b>Agapito Magaña Sánchez</b> Presidente Municipal de Isla Mujeres Presidente del Comité de Playas Limpias Cancún - Riviera Maya

**Duración de la Sesión:** 2:00 Horas

**Modera:** Carlos Barranco García.-Dirección de Ecología y Medio Ambiente del H. Ayuntamiento de Isla Mujeres

000236

**SIN TEXT**





REUNIÓN DE TRABAJO DEL PROCESO DE CONSULTA DE LA PROPUESTA DE AREA NATURAL PROTEGIDA DENOMINADA "RESERVA DE LA BIOSFERA CARIBE MEXICANO"

SECTOR:

FECHA: 28-07-16

LUGAR:

LUGAR: Of. Amigos de San Kar'an, A.C.

## LISTA DE ASISTENCIA

Núm	Nombre	Marque con una X			Nombre del pueblo indígena	Organización, institución o dependencia	Cargo	Marque con una X			Correo electrónico y teléfono (con clave lada)	Firma
		Menor de 30 años		Sector Público				Sociedad Civil				
		H	M									
1	Judith Adriana Morales		X		WWF	Subdirector/a SAM MEXICO		X		jdmorales@unifon.org 998 2425550	Judith A. Morales	
2	Agón E. Hdez. Siller	X			ASIK	Coordinador/a Cuidenamio		X		ahsiller@unifon.org 998 2931628	Agón E. Hdez. Siller	
3	Alejandro Bravo Q	X			CIIPES	Técnico		X		oceanografia@costera@gmail.com	Alejandro Bravo Q	
4	Ninerva Rosette P		X		CEMDA	Coordinadora Investigación		X		mirossette@cemda.org.mx	Ninerva Rosette P	
5	Alejandra Senamp		X		CEMIZA	Directora Regional		X		asenamp@cemda.org.mx	Alejandra Senamp	
6	Licardo Gomez L	X			COMANP DURANGO	Regional		X		rglazar@comanp.gob.mx	Licardo Gomez L	
7	Gonzalo Mervel A		X		Amigos de San Karim P.P.	Dir.		X		gmervel@amigosdesankarim.org	Gonzalo Mervel A	
8	GISELA MALDONADO		X		GRUPO TORREBUENOS DEL CARIBE, A.C.	VICE-PRESIDENTE		X		gpotter@torrebuenosdelcaribe@gmail.com	GISELA MALDONADO	

Sector público: Todas aquellas personas que representan o pertenecen a la

**COITAPABO**

00023

SINTEXTO



Secretaría de Mé  
y Recursos  
Comisión





## REUNIÓN DE TRABAJO DEL PROCESO DE CONSULTA DE LA PROPUESTA DE AREA NATURAL PROTEGIDA

DENOMINADA "RESERVA DE LA BIOSFERA CARIBE MEXICANO"

 SECTOR: Turística, Hotelero y Empresarial

 FECHA: 02-08-16

 LUGAR: Asociación de Hoteles de Cancún

## LISTA DE ASISTENCIA

Núm	Nombre	Marque con una X			Nombre del pueblo indígena	Organización, institución o dependencia	Cargo	Marque con una X	Correo electrónico y teléfono (con clave lada)	Firma
		H	M	Menor de 30 años						
1-	<del>Wenceslao</del>					ATCOPTA	DIRA ELEUTINA			
2-	Rafael del Rio	X				Palace Resorts	Rep. Leg.			
3-	Roberto Hernandez	X				ACUWAP	Asesor legal	X	losetor@acuwap.com	
4-	Miguel Quintana	X				CCCE	Comisero Comisionado		2212-5486 (Cancun) 985-2422	
5-	David Zereta Ponce	X				CCCE	Comisero	X	misvelob@ms.com	
6-	Juan Carlos Campos B	X				ATCOPTA	Asesor		campes@atcopta.com	
7-	Ernesto Yonet Schurr	X				CCCE	DIR. GRAL	X	2.yonet@ccce.com	
8-	Ricardo Rubio Lopez	X				Asociación de Hoteles de Cancún	Preside	X	9981002064 / 8494649	
9-	Luis Martin del Campo Soto	X				Equador Marimar	Dir. Gral	X	9988456660	
10-	DAMIAN TRUJILLO	X				AQUAMILLO	DIR. GRAL.	X	9987426402	
11-	Moriso Vinicio Gallardo	X				OEC Abogados	Socio	X	dttrujillo@aquamillo.com.mx	
12-	Ricardo Gomez L	X				CONANP DENIA	Asesor	X	2.vinicioss@aquamillo.com	

 Sector público: Todas aquellas personas que representan o pertenecen a alguna dependencia de gobierno municipal, estatal o federal.  
 Sociedad civil: Todas aquellas personas que no representan ni pertenecen a los gobiernos municipales, estatales o federales.



REUNIÓN DE TRABAJO DEL PROCESO DE CONSULTA DE LA PROPUESTA DE AREA NATURAL PROTEGIDA  
DENOMINADA "RESERVA DE LA BIOSFERA CARIBE MEXICANO"

SECTOR: Turística hotelero, Empresarial

FECHA: 02-08-16

LUGAR: Asociación de Hoteles de Cautín

## LISTA DE ASISTENCIA

[illegible]

Sector público: Todas aquellas personas que representan o pertenecen a alguna dependencia de gobierno municipal, estatal o federal.  
 Sociedad civil: Todas aquellas personas que no representan ni pertenecen a los gobiernos municipales, estatales o federal.



COTEJADO

**SINTEXTO**



Secretaría de Medio A  
y Recursos Natur  
Comisión Nacion

**DIRECCIÓN REGIONAL PENÍNSULA DE YUCATÁN Y CARIBE MEXICANO**  
Quintana Roo, Yucatán y Campeche

**REUNIÓN DE TRABAJO DEL PROCESO DE CONSULTA DE LA PROPUESTA DE AREA  
NATURAL PROTEGIDA DENOMINADA  
“RESERVA DE LA BIOSFERA CARIBE MEXICANO”**

**SECTOR: TURISTO, HOTELERO Y EMPRESARIAL.**

EN LA CIUDAD DE CANCÚN, MUNICIPIO DE BENITO JUÁREZ, ESTADO DE QUINTANA ROO, SIENDO LAS 15:00 HORAS DEL DÍA 02 DE AGOSTO DEL 2016, EN PRESENCIA DEL SECTOR TURÍSTICO, HOTELERO Y EMPRESARIAL DEL ESTADO DE QUINTANA ROO DIO INICIO A LA REUNIÓN DE TRABAJO EN SEGUIMIENTO AL PROYECTO DE ÁREA NATURAL PROTEGIDA DENOMINADA “RESERVA DE LA BIOSFERA CARIBE MEXICANO”.

DURANTE EL PROCESO DE LA REUNION SE TRATARON LOS SIGUIENTES TEMAS:

- BIENVENIDA Y PRESENTACIÓN DE LOS AVANCES EN LA PROPUESTA DE ANP “RB CARIBE MEXICANO” POR PARTE DEL DIRECTOR REGIONAL PENÍNSULA DE YUCATÁN (CONANP);
- PARTICIPACIÓN Y COMENTARIOS DE LOS ASISTENTES;
- DISCUSIÓN Y ANÁLISIS POR PARTE DE LOS ASISTENTES DE LA PROPUESTA
- CONCLUSIONES.

**DESARROLLO DE LA REUNION**

Durante el desarrollo de la reunión el sector manifestó sus inquietudes en los siguientes temas:

- Que la autoridad tome en cuenta las opiniones del sector sobre la propuesta de la RBCM.
- Se requiere mayor información sobre los mecanismos de administración y operación que aseguren el correcto funcionamiento de la Reserva.
- Mencionan que los tiempos están muy ajustados para llegar a la COP con una propuesta sólida, por lo que se sugiere que se presente en el evento los avances del proceso, para contar con más tiempo.
- Se reitera la necesidad de que se excluyan los muelles, desarrollos portuarios y los proyectos turísticos ya autorizados.
- Es necesario que desde el Decreto se reconozcan los derechos adquiridos, así como las actividades turísticas, pesqueras, la rehabilitación de playas y en general todas las actividades productivas que se vienen desarrollando.
- Solicitan que la CONANP facilite los shapes del polígono para que puedan realizar un trabajo más a detalle de análisis.

**CONCLUSIONES**

1. Los asistentes concluyen que es necesario que el sector empresarial se reúna y forme mesas de trabajo para elaborar una contrapropuesta donde identifiquen los sitios de mayor uso turístico, tanto actuales como potenciales.
2. Próxima reunión al interior de la asociación el 06 de Agosto del presente





## DIRECCIÓN REGIONAL PENÍNSULA DE YUCATÁN Y CARIBE MEXICANO

Quintana Roo, Yucatán y Campeche

REUNIÓN DE TRABAJO DEL PROCESO DE CONSULTA DE LA PROPUESTA DE ÁREA  
NATURAL PROTEGIDA DENOMINADA  
"RESERVA DE LA BIOSFERA CARIBE MEXICANO"

SECTOR: TURISTO, HOTELERO Y EMPRESARIAL.

NO HABIENDO OTRO ASUNTO QUE TRATAR, SE DA POR CONCLUIDA LA PRESENTE  
REUNIÓN DE TRABAJO, SIENDO LAS 17:00 HRAS DEL MISMO DÍA DE SU ELABORACIÓN,  
FIRMANDO AL MARGEN Y ALCANCE LOS QUE EN ELLA INTERVINIERON.

SE ANEXA LISTA DE ASISTENCIA.

COTEJADO



REUNIÓN DE TRABAJO DEL PROCESO DE CONSULTA DE LA PROPUESTA DE AREA NATURAL PROTEGIDA  
DENOMINADA "RESERVA DE LA BIOSFERA CARIBE MEXICANO"  
SECTOR: ORGANIZACIONES DE LA SOCIEDAD CIVIL, ACADEMICOS Y SECTOR  
FECHA: 16/08/16 LUGAR: CENIDA, Cancun, Q.Roo

LISTA DE ASISTENCIA

Núm	Nombre	Marque con una X			Organización, institución o dependencia	Cargo	Marque con una X		Correo electrónico	teléfono (con clave lada)	Firma
		H	M	Menor de 30 años			Sector Público	Sociedad Civil			
1-	Alexandra Vach A	✓			SECTUR	Coord. Asesores	✓		Guadalupe	55	
2-	Andrés Lilia Cortés		✓		Comisión de del Hgmo de	Director General		✓	condavacuna	999	
3-	David Gutiérrez C.	✓			CONANP	Director General	✓		dg@conanp.gob.mx	5449700	
4-	Conrado Macías A	✓			Ministerio de San Kéim	Director General		✓	conanp.gob.mx	78882222	
5-	GISELA MAUDONADO		✓		GRUPO DE TRABAJO DEL SECTOR PRESIDENTE	VICE - PRESIDENTE	✓		gptortugue@delcbrhce	9981687285	
6-	Ussiel García	✓			sector	D.P. Urbanización	✓		garcia@sector.gob.mx	55255555	
7-	Santiago Vysse	✓			CONANP	Asesor Oficina Comisionado	✓		santiago.vysse@conanp.gob.mx	553996555	
8-	Mayer del Rocio Bravo X		✓		CONANP	Dir. Regional PHCM Unidad técnica	✓		maria.bravo@conanp.gob.mx		
9-	Alejandro Serrano		✓		CENIDA	Directora Regional		✓	asevic@conanp.gob.mx	8852840	
10-	Roberto Turck	✓			Sector	Asesor		✓	rturck@conanp.gob.mx	30026384 ext. 1471	
11-	Juan José Martín Robeco	✓			Sector	Delegado Regional SECTUR	✓		jmartin@sector.gob.mx	9981687285	
12-	Roberto Serrano	✓			SECTUR	Delegado Regional SECTUR	✓		rserrano@sector.gob.mx	9981687285	

**COPIADO**

Sector público: Todas aquellas personas que representan o pertenecen a alguna dependencia de gobierno municipal, estatal o federal.  
Sociedad civil: Todas aquellas personas que no representan ni pertenecen a los gobiernos municipales, estatales o federales.

REUNIÓN DE TRABAJO DEL PROCESO DE CONSULTA DE LA PROPUESTA DE ÁREA NATURAL PROTEGIDA

SECTOR:

SECTOR: Organizaciones de  
FECHA: 6-10-2010

FECHA: 6-2-2020

LUGAR: CENSA Caután 2005

LISTA DE ASISTENCIA

[illegible]

Sector público: Todas aquellas personas que representan o pertenecen a alguna dependencia de gobierno municipal, estatal o federal.

**Sociedad civil:** Todas aquellas personas que no representan ni pertenecen a los gobiernos municipales, estatales o federal.

REUNIÓN CON ORGANIZACIONES DE LA SOCIEDAD CIVIL, ACADÉMICOS Y SECTUR. 16 DE AGOSTO DE 2016.



COTEJADO



COTEJADO



Secretaría de Medio  
Recursos Natu  
Ambio





## DIRECCIÓN REGIONAL PENÍNSULA DE YUCATÁN Y CARIBE MEXICANO

Quintana Roo, Yucatán y Campeche

REUNIÓN DE TRABAJO DEL PROCESO DE CONSULTA DE LA PROPUESTA DE AREA  
NATURAL PROTEGIDA DENOMINADA  
"RESERVA DE LA BIOSFERA CARIBE MEXICANO"

## SECTOR: ORGANIZACIONES DE LA SOCIEDAD CIVIL, ACADÉMICOS Y SECTUR

EN LA CIUDAD DE CANCÚN, MUNICIPIO DE BENITO JUÁREZ, ESTADO DE QUINTANA ROO, SIENDO LAS 18:30 HORAS DEL DÍA 16 DE AGOSTO DEL 2016, EN PRESENCIA DEL SECTOR DE LAS ORGANIZACIONES DE LA SOCIEDAD CIVIL E INVESTIGADORES DE CENTROS DE INVESTIGACIÓN REPRESENTATIVOS EN EL ESTADO DE QUINTANA ROO, ASÍ COMO EN PRESENCIA DE LA SECRETARÍA DE TURISMO SE DIO INICIO A LA REUNIÓN DE TRABAJO EN SEGUIMIENTO AL PROYECTO DE ÁREA NATURAL PROTEGIDA DENOMINADA "RESERVA DE LA BIOSFERA CARIBE MEXICANO".

DURANTE EL PROCESO DE LA REUNION SE TRATARON LOS SIGUIENTES TEMAS:

- BIENVENIDA POR PARTE DE LA MTRA. TERESA SOLIS TREJO, SUBSECRETARIA DE PLANEACION Y POLÍTICA TURÍSTICA (SECTUR)
- PRESENTACIÓN DE LOS AVANCES EN LA PROPUESTA DE ANI "RB CARIBE MEXICANO" POR PARTE DEL DIRECTOR GENERAL DE CONSERVACIÓN (CONANP) EL BIOL. DAVID GUTIÉRREZ CARBONELL;
- PRESENTACIÓN POR PARTE DEL BIOL. GONZALO MEREDIZ, DIRECTOR EJECUTIVO DE AMIGOS DE SIAN KA'AN, A.C., DE LOS AVANCES EN LA PROPUESTA POR PARTE DEL SECTOR PRIVADO Y AMBIENTAL RESPECTO AL POLÍGONO DE LA RBCM.
- PARTICIPACIÓN Y COMENTARIOS DE LOS ASISTENTES;
- DISCUSIÓN Y ANÁLISIS POR PARTE DE LOS ASISTENTES DE LA PROPUESTA.
- CONCLUSIONES.

## DESARROLLO DE LA REUNION

Durante el desarrollo de la reunión el sector manifestó sus inquietudes en los siguientes temas:

- Derivado de la presentación de la propuesta de zonas de exclusión de la RBCM, el grupo tortuguero del Caribe resaltó la relevancia de la costa oriental de Isla Mujeres como zona de agregación de tortugas marinas.
- Por parte de todos los sectores se manifestó la importancia de trabajar en las buenas prácticas respecto a la descarga de aguas de lastre, de sentinas y aguas residuales por parte de las embarcaciones turísticas dentro de las áreas naturales protegidas.
- Se mencionó la preocupación del sector turístico-empresarial sobre el vacío jurídico entre la publicación del Decreto y del Programa de Manejo, por lo que la CONANP reiteró su compromiso de ir trabajando de forma paralela ambos instrumentos, de tal forma que se avance en el consenso y se dé mayor certeza a los actores.
- En cuanto a la propuesta trabajada de forma conjunta el sector privado y ambiental, se resaltó la apertura por parte de ambos sectores para encontrar puntos de acuerdo, de tal forma que se logre el desarrollo sustentable. De igual forma se comentó que en próximos días se tendrá una reunión con el sector académico para sumar sus comentarios.

ABauangu

600245

DIRECCIÓN REGIONAL PENÍNSULA DE YUCATÁN Y CARIBE MEXICANO  
Quintana Roo, Yucatán y CampecheREUNIÓN DE TRABAJO DEL PROCESO DE CONSULTA DE LA PROPUESTA DE AREA  
NATURAL PROTEGIDA DENOMINADA  
"RESERVA DE LA BIOSFERA CARIBE MEXICANO"

SECTOR: ORGANIZACIONES DE LA SOCIEDAD CIVIL, ACADÉMICOS Y SECTUR

## CONCLUSIONES

1. Los asistentes concluyen en la importancia de seguir trabajando de forma conjunta todos los sectores para contar con una propuesta consensada en breve.
2. La CONANP compartirá el borrador del proyecto de Decreto para recibir comentarios al respecto durante este mes.
3. CONANP y SECTUR esperan los resultados que deriven de las reuniones de trabajo entre los diferentes sectores para sumarlos a la propuesta del Decreto y del Programa de Manejo.

NO HABIENDO OTRO ASUNTO QUE TRATAR, SE DA POR CONCLUIDA LA PRESENTE REUNIÓN DE TRABAJO, SIENDO LAS 20:30 HRAS DEL MISMO DÍA DE SU ELABORACIÓN, FIRMANDO AL MARGEN Y ALCANCE LOS QUE EN ELLA INTERVINIERON.

SE ANEXA LISTA DE ASISTENCIA.

COTEJADO

REUNIÓN DE TRABAJO DEL PROCESO DE CONSULTA DE LA PROPUESTA DE AREA NATURAL PROTEGIDA  
DENOMINADA "RESERVA DE LA BIOSFERA CARIBE MEXICANO"

SECTOR: Hoteles y Turismo  
FECHA: 18-Ago-16  
LUGAR: Asociación de Hoteles Cancun

LISTA DE ASISTENCIA






Núm	Nombre	Marque con una X			Organización, institución o dependencia	Cargo	Marque con una X		Correo electrónico	teléfono (con clave lada)	Firma
		H	M	Menor de 30 años			Sector Público	Sociedad Civil			
1	Luis Manuel Del Villar Ronce	✓			GRUPO POSADAS	ASESOR EXTERNO			biologo@hotmail.com	55 52 234 2010	[Firma]
2	Mario Valiquet B	✓			GRUPO POSADAS	ASESOR EXTERNO	✓		mariovaliquet@scu.org.mx	55 52 234 2777	[Firma]
3	David Gutierrez C	✓			CONANP	Director Civil	✓				[Firma]
4	Gerardo Lopez F	✓			AHC AHOA	Asesor		✓	gerardo@valagel.com.mx	0359 9180	[Firma]
5	Alcandro Nava A	✓			SECTUR	Asesor	✓		alcanava@secur.gob.mx		[Firma]
6	Araceli Solis Vieja	✓			SECTUR	Asesor	✓		araceli@secur.gob.mx		[Firma]
7	Marcelo del Maro	✓			CONANP	Asesor	✓				[Firma]
8	Rafael Gomez	✓			CONANP	Asesor	✓				[Firma]
9	Roberto Fuentes	✓			SECTUR	Asesor	✓		roberto@secur.gob.mx		[Firma]
10	Andrea Lotito	✓			AHRM	Asesor		✓	andrea@secur.gob.mx		[Firma]
11	Manuel Portales	✓			AHRM	Director		✓	manuel@secur.gob.mx		[Firma]
12	Alejandro Torres	✓			AHRM	Asesor	✓		alejandro@secur.gob.mx		[Firma]

**COTEJADO**

Sector público: Todas aquellas personas que representan a una dependencia de gobierno municipal o estatal.  
"Sociedad civil: Todas aquellas personas que no representan a una dependencia de gobierno municipal o estatal."

REUNIÓN DE TRABAJO DEL PROCESO DE CONSULTA DE LA PROPUESTA DE AREA NATURAL PROTEGIDA  
 DENOMINADA "RESERVA DE LA BIOSFERA CARIBE MEXICANO"
SECTOR: Hoteles y NauticoFECHA: 18-Ago-16LUGAR: Asociación Hoteles Caribe

## LISTA DE ASISTENCIA

Núm	Nombre	Marque con una X			Organización, institución o dependencia	Cargo	Marque con una X		Correo electrónico	teléfono (con clave lada)	Firma
		H	M	Men or de 30 años			Sector Público	Sociedad Civil			
13	Santiago Nyssen	X			CONAUS	Asesor oficina comisión	X		santiago.nyssen@conanp.gob.mx		
14	Roberto Forero	X		X	Sector	Asesor sector	X		rforero@conanp.gob.mx		
15	Ussiel Garza	X			Sector	Director Planeación Urbana	X		ussielgarza@conanp.gob.mx		
16	Ricardo Irujo	X			ANP	Presidente		X	ricardoirujo@conanp.gob.mx		
17	Tania Gómez			X	CONANP D.R. YUC	Enlace		X	tgomez@conanp.gob.mx		
18											
19											
20											
21											
22											
23											
24											

 Sector público: Todas aquellas personas que representan o pertenecen a alguna dependencia de gobierno municipal, estatal o federal.  
 "Sociedad civil: Todas aquellas personas que no representan ni pertenecen a los gobiernos municipales, estatales o federales."



io Ambier  
aturales  
ional




COTEFJADO





COTEJADO



DIRECCIÓN REGIONAL PENÍNSULA DE YUCATÁN Y CARIBE MEXICANO

Quimana Roo, Yucatán y Campeche

REUNIÓN DE TRABAJO DEL PROCESO DE CONSULTA DE LA PROPUESTA DE AREA  
NATURAL PROTEGIDA DENOMINADA  
"RESERVA DE LA BIOSFERA CARIBE MEXICANO"

SECTOR: HOTELERO Y NAÚTICO

- La CONANP está trabajando proyectos para el tema de la recuperación de playas a nivel nacional e internacional a fin de tomar medidas que incluyan monitoreo y seguimiento.
- Grupo Posadas solicita la revisión de sus predios y proyectos para que no se vea afectado en su desarrollo y operación, particularmente el colindante con el Refugio de Akumal.
- Asociación de Hoteles de Cancún y Asociados Náuticos de Cancún reitera la propuesta de retirar el polígono a 5 km en sitios de actividad turística entre Isla Mujeres y Akumal.
- Asociados Náuticos de Cancun solicita no incluir el polígono del arrecife del Meco.
- Se solicita fortalecer el instrumento jurídico para evitar que se establezcan terminales de abastecimiento y almacenamiento de combustible (gran escala).
- Se agradece la apertura de CONANP y SECTUR, así como su interés por tomar en cuenta las propuestas del sector.

CONCLUSIONES

1. Los asistentes concluyen en la importancia de seguir trabajando de forma conjunta con todos los sectores para contar con una propuesta consensada en breve.
2. La CONANP compartirá el borrador del proyecto de Decreto para recibir comentarios al respecto durante este mes.
3. CONANP y SECTUR esperan los resultados que deriven de las reuniones de trabajo entre los diferentes sectores para sumarlos a la propuesta del Decreto y del Programa de Manejo.
4. El sector hotelero y turístico trabajará de manera coordinada para la definición de espacios susceptibles de conservación y aprovechamiento sustentable.
5. El Programa de Manejo de la RB Caribe Mexicano se trabajará a la par del proyecto de Decreto para dar certeza sobre las actividades permitidas y las regulaciones propuestas.

NO HABIENDO OTRO ASUNTO QUE TRATAR, SE DA POR CONCLUIDA LA PRESENTE REUNIÓN DE TRABAJO, SIENDO LAS 12:00 HRAS DEL MISMO DÍA DE SU ELABORACIÓN, FIRMANDO AL MARGEN Y ALCANCE LOS QUE EN ELLA INTERVINIERON.

SE ANEXA LISTA DE ASISTENCIA.



## DIRECCIÓN REGIONAL PENÍNSULA DE YUCATÁN Y CARIBE MEXICANO

Quintana Roo, Yucatán y Campeche

REUNIÓN DE TRABAJO DEL PROCESO DE CONSULTA DE LA PROPUESTA DE AREA  
NATURAL PROTEGIDA DENOMINADA  
"RESERVA DE LA BIOSFERA CARIBE MEXICANO"

## SECTOR: HOTELERO Y NAÚTICO

EN LA CIUDAD DE CANCÚN, MUNICIPIO DE BENITO JUÁREZ, ESTADO DE QUINTANA ROO, SIENDO LAS 09:30 HORAS DEL DÍA 17 DE AGOSTO DE 2016, EN PRESENCIA DEL SECTOR HOTELERO Y NAÚTICO DEL ESTADO DE QUINTANA ROO, ASÍ COMO EN PRESENCIA DE LA SECRETARÍA DE TURISMO SE DIO INICIO A LA REUNIÓN DE TRABAJO EN SEGUIMIENTO AL PROYECTO DE ÁREA NATURAL PROTEGIDA DENOMINADA "RESERVA DE LA BIOSFERA CARIBE MEXICANO".

DURANTE EL PROCESO DE LA REUNION SE TRATARON LOS SIGUIENTES TEMAS:

- BIENVENIDA POR PARTE DEL COMISIONADO NACIONAL ALEJANDRO DEL MAZO MAZA (CONANP) Y POR LA MTRA. TERESA SOLIS TREJO, SUBSECRETARIA DE PLANEACION Y POLÍTICA TURISTICA (SECTUR)
- PRESENTACIÓN DE LOS AVANCES EN LA PROPUESTA DE ANP "RB CARIBE MEXICANO" POR PARTE DEL DIRECTOR GENERAL DE CONSERVACIÓN PARA EL DESARROLLO (CONANP) BIOL. DAVID GUTIÉRREZ CARBONEL
- PARTICIPACIÓN Y COMENTARIOS DE LOS ASISTENTES
- DISCUSIÓN Y ANÁLISIS DE LA PROPUESTA.
- CONCLUSIONES.

## DESARROLLO DE LA REUNION

Durante el desarrollo de la reunión el sector manifestó sus inquietudes en los siguientes temas:

- Se concuerda en la importancia de reforzar la corresponsabilidad y gobernanza por las dimensiones y relevancia del área, así como la vinculación con otros ordenamientos y con las ANP ya existentes.
- El sector náutico y la Asociación de Hoteles de la Riviera Maya manifiestan interés por la conservación de los recursos y ofrece participación e información para reforzar la propuesta de ANP. Propone la inclusión de toda la zona de arrecifes como modelo de desarrollo turístico sustentable del Estado, incluyendo el manejo específico a través de la subzonificación. Se solicita mantener la propuesta del polígono originalmente planteado.
- Por parte de ATOP se solicita valorar la exclusión de la ruta de navegación que se dirige al norte, terminales portuarias, zonas de maniobra y canales de navegación.
- Asegurar la gestión de los recursos para que regresen a la administración de esta Reserva, a lo que SECTUR y CONANP consideran prioritario atender el tema. Mencionan la existencia de mecanismos exitosos que se han implementado como la generación de fideicomisos que serán retomados en la RBCM. Asimismo, se menciona que el área cuenta con impacto presupuestario para la operación y manejo por primera vez. Se buscará crear un instrumento para favorecer el retorno del cobro de derechos.
- Se considera muy importante sumar a todos los sectores en este proceso, a fin de alinear esfuerzos para un propósito común.

COPIADO



REUNIÓN DE TRABAJO DEL PROCESO DE CONSULTA DE LA PROPUESTA DE AREA NATURAL PROTEGIDA  
DENOMINADA "RESERVA DE LA BIOSFERA CARIBE MEXICANO"SECTOR: Industria y ComercioFECHA: 17-08-16LUGAR: Zona Hotelera Cancun


## LISTA DE ASISTENCIA

Núm	Nombre	Marque con una X			Organización, institución o dependencia	Cargo	Marque con una X		Correo electrónico	teléfono (con clave lada)	Firma
		H	M	Menor de 30 años			Sector Público	Sociedad Civil			
1	<u>Patricio del Río</u>				<u>Planes y Programas</u>	<u>Rep. Legal</u>		<input checked="" type="checkbox"/>	<u>7helvic@plancha.com</u>	<u>998776001</u>	<u>[Firma]</u>
2	<u>Ussid Garcia Marrero</u>				<u>Sedur</u>	<u>Dir. Promoción Urbana</u>	<input checked="" type="checkbox"/>		<u>upac@secur.gob.mx</u>	<u>553005600</u>	<u>[Firma]</u>
3	<u>Robert Fossils</u>	<input checked="" type="checkbox"/>		<input checked="" type="checkbox"/>	<u>Sedur</u>	<u>Asesor Subsecretaría de Planeación</u>		<input checked="" type="checkbox"/>	<u>rtfuss@secur.gob.mx</u>	<u>3265660</u>	<u>[Firma]</u>
4	<u>Cristina Olcayaga</u>		<input checked="" type="checkbox"/>		<u>CIET</u>	<u>Coordinadora de Planeación</u>		<input checked="" type="checkbox"/>	<u>cristinaolcayaga@hotmail.com</u>	<u>01993884</u>	<u>[Firma]</u>
5	<u>Romario Obando</u>	<input checked="" type="checkbox"/>			<u>Quintana Roo</u>	<u>Vicepresidente</u>		<input checked="" type="checkbox"/>	<u>ndammx@yahoo.com</u>	<u>9987760</u>	<u>[Firma]</u>
6	<u>Pablo Sever</u>	<input checked="" type="checkbox"/>			<u>Quintana Roo</u>	<u>Asesor</u>		<input checked="" type="checkbox"/>	<u>pablo@secur.gob.mx</u>	<u>9987760</u>	<u>[Firma]</u>
7	<u>MIGUEL QUINTANA</u>	<input checked="" type="checkbox"/>			<u>EXP. XCARET</u>	<u>P.E. Y DIR. GRAL.</u>			<u>MACQUINTANA@EXPERIENCIASXCARET.COM.MX</u>	<u>9878715202</u>	<u>[Firma]</u>
8	<u>LUIS COUNA</u>	<input checked="" type="checkbox"/>			<u>CCF</u>	<u>Presidente</u>		<input checked="" type="checkbox"/>	<u>luis@ccf.gob.mx</u>	<u>9987760</u>	<u>[Firma]</u>
9	<u>CARLOS CONSTANCIE</u>	<input checked="" type="checkbox"/>			<u>CCF</u>	<u>P. HONORARIO</u>		<input checked="" type="checkbox"/>	<u>scoutland@ccf.gob.mx</u>	<u>9987760</u>	<u>[Firma]</u>
10	<u>FELIXISCO CORONA</u>				<u>CCF</u>	<u>P. HONORARIO</u>		<input checked="" type="checkbox"/>	<u>exp@ccf.gob.mx</u>	<u>9987760</u>	<u>[Firma]</u>
11	<u>Sergio Pinco</u>				<u>AMEPA</u>	<u>Vicepresidente</u>		<input checked="" type="checkbox"/>	<u>sergio@amepa.gob.mx</u>	<u>9878739291</u>	<u>[Firma]</u>
12	<u>Santiago Nysse</u>	<input checked="" type="checkbox"/>			<u>CONSEJO ASISTENTE DE LA SECRETARÍA DE ENERGÍA</u>	<u>Asesor de la Oficina de Planeación</u>		<input checked="" type="checkbox"/>	<u>santiago@conanp.gob.mx</u>	<u>553005600</u>	<u>[Firma]</u>

Sector público: Todas aquellas personas que representan o pertenecen a alguna dependencia de gobierno municipal, estatal o federal.  
Sociedad civil: Todas aquellas personas que no representan ni pertenecen a los gobiernos municipales, estatales o federales.

000247

SEMARNAT

SECRETARÍA DE  
MEDIO AMBIENTE  
Y RECURSOS NATURALESSECRETARÍA DE  
MEDIO AMBIENTE  
Y RECURSOS NATURALESCONANP  
COMISION NACIONAL  
DE AREAS NATURALES  
PROTEGIDAS  
Comisión Nacional  
de Áreas Naturales  
Protegidas

# REUNIÓN DE TRABAJO DEL PROCESO DE CONSULTA DE LA PROPUESTA DE ÁREA NATURAL PROTEGIDA DENOMINADA "RESERVA DE LA BIOSFERA CARIBE MEXICANO"

SECTOR: Fomento SocialFECHA: 17-08-16LUGAR: Zona Hotelera Cancun

## LISTA DE ASISTENCIA

Núm	Nombre	Marque con una X			Organización, institución o dependencia	Cargo	Marque con una X		Correo electrónico	teléfono (con clave lada)	Firma
		H	M	Menor de 30 años			Sector Público	Sociedad Civil			
13	Ricardo Mulero	X			Asociación Bachacos	Presidente		X	presidente@bachacos.org	99841610	
14	Javier Vales G.	X			Regal Bachacos	Director		X	jvales@bachacos.org	99841610	
15	Jose Chapev	X			CNET ANCH	Vicepresidente		X	jchapev@cnetanch.org	9999001900	
16	Jose Luis Flores	X			DEMAMAT	Delegado	X		jlois@demamat.org	9999001900	
17	Gibrán Chapev	X			Palace R	Vicepresidente		X	gchapev@palace.org	9991279888	
18	Vladimir Nava	X			SECRETARÍA DE MEDIO AMBIENTE Y RECURSOS NATURALES	Asesor		X	vnavas@semarnat.gob.mx	5549600679	
19	David Giliere	X			CONANP	Director General		X	dgiliere@conanp.gob.mx	5549600679	
20	Torero Ochoa	X			SECRETARÍA DE MEDIO AMBIENTE Y RECURSOS NATURALES	Subsecretario de Asesoría y Evaluación		X	torero@semarnat.gob.mx	5549600679	
21	Alfonso del Maro	X			CONANP	Familiares		X	alfonso@conanp.gob.mx	5549600679	
22	Loreo Gomez L.	X			CONANP	Subsecretario de Asesoría y Evaluación		X	loreo@conanp.gob.mx	5549600679	
23	Tania G. Córreaga	X			CONANP	Enlace		X	tcorreaga@conanp.gob.mx	5549600679	
24											

Sector público: Todas aquellas personas que representan o pertenecen a alguna dependencia de gobierno municipal, estatal o federal.  
 \*Sociedad civil: Todas aquellas personas que no representan ni pertenecen a los gobiernos municipales, estatales o federales.





COTEJADO

COTEJADO





## DIRECCIÓN REGIONAL PENÍNSULA DE YUCATÁN Y CARIBE MEXICANO

Quintana Roo, Yucatán y Campeche

REUNIÓN DE TRABAJO DEL PROCESO DE CONSULTA DE LA PROPUESTA DE AREA  
NATURAL PROTEGIDA DENOMINADA  
"RESERVA DE LA BIOSFERA CARIBE MEXICANO"

## SECTOR: HOTELERO Y NÁUTICO

EN LA CIUDAD DE CANCÚN, MUNICIPIO DE BENITO JUÁREZ, ESTADO DE QUINTANA ROO, SIENDO LAS 14:30 HORAS DEL DÍA 17 DE AGOSTO DE 2016, EN PRESENCIA DEL SECTOR EMPRESARIAL DEL ESTADO DE QUINTANA ROO, ASÍ COMO EN PRESENCIA DE LA SECRETARÍA DE TURISMO SE DIO INICIO A LA REUNIÓN DE TRABAJO EN SEGUIMIENTO AL PROYECTO DE ÁREA NATURAL PROTEGIDA DENOMINADA "RESERVA DE LA BIOSFERA CARIBE MEXICANO".

DURANTE EL PROCESO DE LA REUNION SE TRATARON LOS SIGUIENTES TEMAS:

- BIENVENIDA POR PARTE DEL COMISIONADO NACIONAL ALEJANDRO DEL MAZO MAZA (CONANP) Y POR LA MTRA. TERESA SOLIS TREJO, SUBSECRETARIA DE PLANEACION Y POLÍTICA TURÍSTICA (SECTUR)
- PRESENTACIÓN DE LOS AVANCES EN LA PROPUESTA DE ANP "RB CARIBE MEXICANO" POR PARTE DEL DIRECTOR GENERAL DE CONSERVACIÓN PARA EL DESARROLLO (CONANP) BIOL. DAVID GUTIÉRREZ CARBONELL.
- PARTICIPACIÓN Y COMENTARIOS DE LOS ASISTENTES
- DISCUSIÓN Y ANÁLISIS DE LA PROPUESTA.
- CONCLUSIONES.

## DESARROLLO DE LA REUNIÓN

Durante el desarrollo de la reunión el sector manifestó sus inquietudes en los siguientes temas:

- Contar con la versión de subzonificación y el Programa de Manejo consensados por los sectores involucrados, y elaborados desde la publicación del Decreto.
- Revisar las especificaciones en el Decreto, referente a la Ley de Vertimientos.
- Se requiere contar con esquemas de financiamiento que aseguren el manejo del área.
- Se solicita que la CONANP presente la propuesta de polígono costero de la porción sur de la Reserva entre Puerto Morelos y Sian Ka'an.
- Incluir mecanismos para la recuperación de playas por erosión, así como los sitios posibles de extracción. Así como la definición de lineamientos que permitan las acciones de recuperación.
- Contar con definiciones muy claras y con las actividades puntuales de lo que será permitido y prohibido.
- Elaborar un cronograma de acciones respecto a la protección de la zona.
- Es muy valiosa la concurrencia que se ha presentado de los diferentes sectores involucrados, por lo cual es necesario continuarla para asegurar la participación ciudadana en la administración.
- Necesario definir esquemas integrales para la administración y operación de la Reserva.
- El sector manifestó su preocupación ante la propuesta de NOM sobre Cambio Climático en ecosistemas costeros, por lo cual solicita la revisión de la misma ante la SEMARNAT.

## CONCLUSIONES

Página 1 de 2



000249





## DIRECCIÓN REGIONAL PENÍNSULA DE YUCATÁN Y CARIBE MEXICANO

Quintana Roo, Yucatán y Campeche

REUNIÓN DE TRABAJO DEL PROCESO DE CONSULTA DE LA PROPUESTA DE AREA  
NATURAL PROTEGIDA DENOMINADA  
"RESERVA DE LA BIOSFERA CARIBE MEXICANO"

## SECTOR: HOTELERO Y NAÚTICO


1. Se compartirá el borrador del Programa de Manejo en breve para su retroalimentación y obtención de propuestas, así como el proyecto de Decreto.
2. Ambos documentos se trabajan a la par, con la finalidad de dar certeza sobre las actividades permitidas y las regulaciones propuestas, y publicarlos uno enseguida del otro, una vez socializados.
3. El ANP deberá venir acompañada de una propuesta integral de presupuesto y administración, que incluye mecanismos de financiamiento nacional e internacional. Ej. Fideicomiso.
4. Se incluirá como actividad permitida la extracción de arena en las diferentes subzonas con base a criterios técnicos y MIA.
5. Se construirá un cronograma sobre los siguientes pasos para el establecimiento de la RB Caribe Mexicano.
6. Los asistentes concluyen en la importancia de seguir trabajando de forma conjunta con todos los sectores y dependencias de los tres ordenes de gobierno, para contar con una propuesta consensada en breve.

NO HABIENDO OTRO ASUNTO QUE TRATAR, SE DA POR CONCLUIDA LA PRESENTE REUNIÓN DE TRABAJO, SIENDO LAS 16:30 HORAS DEL MISMO DÍA DE SU ELABORACIÓN, FIRMANDO AL MARGEN Y ALCANCE LOS QUE EN ELLA INTERVINIERON.

SE ANEXA LISTA DE ASISTENCIA.

Secretaría de Medio  
y Recursos Nat.



REUNIÓN DE TRABAJO DEL PROCESO DE CONSULTA DE LA PROPUESTA DE ÁREA NATURAL PROTEGIDA  
DENOMINADA "RESERVA DE LA BIOSFERA CARIBE MEXICANO"

SECTOR: Gobierno Municipal Solidaridad Comité de Ecología

FECHA: 31-Agosto-16

LUGAR: Ayuntamiento Solidaridad

## LISTA DE ASISTENCIA

Núm	Nombre	Marque con una X			Nombre del pueblo indígena	Organización, Institución o dependencia	Cargo	Marque con una X		Correo electrónico y teléfono (con clavelada)	Firma
		H	M	Menor de 30 años				Sector público	Sociedad Civil		
1	Jose Maria Xacur	/				Caribes Ind.	Coor. R-VI			Xacur@nucm1.com	
2	Moise Alberto Martinez	/				ATOP	Asesor			mmolina@nucm1.com	
3	Gerardo Lopez	/				ATOP	Asesor			glopez@nucm1.com	
4	Maria Angelica Rosales	/				Grupo Muremex	Asistente			contactomuremex@gmail.com	
5	Mary Loariza	/				Sonne	Gerente			asistente@sonne.com	
6	David Oscar Garcia H.	/				Ecolsur	Asesor			asesor@ecolur.com	
7	Jaime Susantez P.	/				Arca Caribe	Gerente			karist@arcanet.com	
8	Janaí Hernández	/				Redmex	Directora			jonathan@redmex.com	
9	Carlos Góngora González	X				Grupo A.D.C.	Asesor		X	carlosa.gonzalez@gmail.com	
10	Abril López Pariente	/				Maya Verda	Directora			abril@mayaverda.com	
11	Sonia Vargas	/				Planetano	Relaciones			sofia@planetano.com	
12	Ara Garcia	/				SAYAB	Públicas			plan@planetano.com	
13	Humberto Bustos J.	/				Phoque la Ceiba	Voluntaria			info@phocellness.com	
						Pública media	Reclutador			@gmail.com	
							Explanora			whigais@yahoo.com	
										9841045335	

Sector público: Todas aquellas personas que representan o pertenecen a alguna dependencia de gobierno municipal, estatal o federal.  
Sociedad civil: Todas aquellas personas que no representan ni pertenecen a los gobiernos municipales, estatales o federales.

COPIADO





REUNIÓN DE TRABAJO DEL PROCESO DE CONSULTA DE LA PROPOSTA DE AREA NATURAL PROTEGIDA  
DENOMINADA "RESERVA DE LA BIOSFERA CARIBE MEXICANO"

SECTOR: Gobierno Municipal Solidaridad, Comité Ecologista

FECHA: 31-Agosto-16

LUGAR: Ayuntamiento Solidaridad

## LISTA DE ASISTENCIA

Núm	Nombre	Marque con una X			Nombre del pueblo indígena	Organización, institución o dependencia	Cargo	Marque con una X	Correo electrónico y teléfono (con clavelada)	Firma
		H	M	Menor de 30 años						
26	MUZ Marcela Regaladas Torres	X	X			ONG Bolon K'an Wild	Médico Veterinario	X	carfustar@hotmail.com 44312518651	ufl
27	MUZ Maria Bail	X				ONG Bolon K'an Wild	Zootecnista	X	vetenorio.playac@bolonk.com	ufl
28	Biol-Emanuel Paz Pérez	X				ONG Bolon K'an Wild	jefe de Medicina Veterinarios	X	9841383800	ufl
29	León Edgar Aguilar Polón	X				Secretaría de Medio Ambiente y Recursos Naturales	jefe de Depto. Medio Ambiente del Área Xucumil	X	9841383800	ufl
30	Touner Jesús Páez Landa	X				ONG Bolon K'an Wild	Asesor	X	9841383800	ufl
31	Claudia Cruz Ramos	X				ONG Bolon K'an Wild	Asesor	X	9841383800	ufl
32	Germa Yáñez Madero	X				ONG Bolon K'an Wild	Asesor	X	9841383800	ufl
33	César García Lagunas	X				ONG Bolon K'an Wild	Asesor	X	9841383800	ufl
34	Alfonso Cornejo Ulloa	X				ONG Bolon K'an Wild	Asesor	X	9841383800	ufl
35	Rocio Brancart	X				ONG Bolon K'an Wild	Asesor	X	9841383800	ufl
36	Rosendo Guzmán	X				ONG Bolon K'an Wild	Asesor	X	9841383800	ufl
37	Clementina Del Tejo	X				ONG Bolon K'an Wild	Asesor	X	9841383800	ufl

Sector público: Todas aquellas personas que representan o pertenecen a una institución gubernamental, estatal o federal.  
Sociedad civil: Todas aquellas personas que no representan ni pertenecen a los gobiernos municipales, estatales o federal.

**COTEFJADO**

REUNIÓN DE TRABAJO DEL PROCESO DE CONSULTA DE LA PROPUESTA DE AREA NATURAL PROTEGIDA DENOMINADA "CERRO DE LA VIGILANCIA" EN EL MUNICIPIO DE SAN CARLOS, DEPARTAMENTO DE CAQUETÁ

SECTOR: Cobalt

FECHA: 31-Agosto-16

LUGAR: Ayuntamiento Salcedo

LISTA DE ASISTENCIA

Núm	Nombre	Marque con una X			Nombre del pueblo indígena	Organización, institución o dependencia	Cargo	Marque con una X		Correo electrónico y teléfono (con clave larga)	Firma
		H	M	Menor de 30 años				Sector Público	Sociedad Civil		
38	Enrique Moneris Ocasio					Asunt. Socioeconómico	Dir. Gen. Oro.	<input checked="" type="checkbox"/>		eduardo.moneris@inec.org.gt	
39	Licenc. Alina Ale. Canab			<input checked="" type="checkbox"/>		Asunt. Solidariad	Dir. Medo. Subgerente	<input checked="" type="checkbox"/>		linacale@inec.org.gt	
40	TOMAS FORTAN B.			<input checked="" type="checkbox"/>		CEGEBIO DE INGENIEROS CIVILES	PRESIDENTE	<input checked="" type="checkbox"/>			
41	Rafael Rivas Valdez			<input checked="" type="checkbox"/>		ASOC. HEM. ALBERTO RIVERA	ADMINISTRADOR	<input checked="" type="checkbox"/>		monterisco@inec.org.gt	
42	Margarita Jimenez Peralta					Asesoradas y Bloques del Círculo de Relaciones Institucionales	Gerente de	<input checked="" type="checkbox"/>		margari.jimenez@inec.org.gt	

Sector público: Todas aquellas personas que representan o pertenecen a alguna dependencia de gobierno municipal, estatal o federal.  
 Sociedad civil: Todas aquellas personas que no representan ni pertenecen a los gobiernos municipales, estatales o federales.

**DIRECCIÓN REGIONAL PENÍNSULA DE YUCATÁN Y CARIBE MEXICANO**

Quintana Roo, Yucatán y Campeche

**REUNIÓN DE TRABAJO DEL PROCESO DE CONSULTA DE LA PROPUESTA DE AREA  
NATURAL PROTEGIDA DENOMINADA  
"RESERVA DE LA BIOSFERA CARIBE MEXICANO"**

**SECTOR: COMITÉ DE ECOLOGÍA DEL AYUNTAMIENTO DE SOLIDARIDAD**

EN LA CIUDAD DE CANCÚN, MUNICIPIO DE BENITO JUÁREZ, ESTADO DE QUINTANA ROO, SIENDO LAS 12:30 HORAS DEL DÍA 31 DE AGOSTO DEL 2016, EN PRESENCIA DEL COMITÉ DE ECOLOGÍA DEL AYUNTAMIENTO DE SOLIDARIDAD, SE DIO INICIO A LA REUNIÓN DE TRABAJO EN SEGUIMIENTO AL PROYECTO DE ÁREA NATURAL PROTEGIDA DENOMINADA "RESERVA DE LA BIOSFERA CARIBE MEXICANO".

DURANTE EL PROCESO DE LA REUNION SE TRATARON LOS SIGUIENTES TEMAS:

- BIENVENIDA POR PARTE DEL ING. EDUARDO MORENTIN OCEJO, DIRECTOR GENERAL DE ORDENAMIENTO ECOLOGICO Y DESARROLLO URBANO DEL AYUNTAMIENTO DE SOLIDARIDAD.
- TOMA DE PROTESTA DE NUEVOS INTEGRANTES DE LA COMISIÓN DE ECOLOGÍA.
- PRESENTACIÓN DE LAS ACCIONES DE LA AMINISTRACIÓN 2013-2016
- PRESENTACIÓN DE LOS AVANCES EN LA PROPUESTA DE ANP "RB CARIBE MEXICANO" POR PARTE DEL BIOL. RICARDO GÓMEZ LOZANO, DIRECTOR REGIONAL PENÍNSULA DE YUCATÁN Y CARIBE MEXICANO (CONANP)
- PARTICIPACIÓN Y COMENTARIOS DE LOS ASISTENTES;

**DESARROLLO DE LA REUNION**

Durante el desarrollo de la reunión el sector manifestó sus inquietudes en los siguientes temas:

- Preguntaron sobre si el proceso de consulta ya concluyó o aún se pueden emitir opiniones, a lo cual se contestó que aún está abierta la recepción de opiniones y se espera que a finales del mes de Septiembre se cuente con una propuesta consensada, mientras tanto se seguirán realizando las mesas de trabajo y reuniones con los distintos sectores.
- SOLICITA UN TALLER PREVIO A LA COP PARA LA PARTICIPACIÓN DE LOS JÓVENES. R: NO ES A TRAVÉS DE NOSOTROS PERO PODEMOS AYUDARLOS COMO CANAL DE COMUNICACIÓN CON LA SEMARNAT YA QUE SI HABRÁ MESAS DE TRABAJO CON JÓVENES PARA PARTICIPAR EN LA COP.

**CONCLUSIONES**

NO HABIENDO OTRO ASUNTO QUE TRATAR, SE DA POR CONCLUIDA LA PRESENTE REUNIÓN informativa, SIENDO LAS 15:00 HRAS DEL MISMO DÍA DE SU ELABORACIÓN, FIRMANDO AL MARGEN Y ALCANCE LOS QUE EN ELLA INTERVINIERON.



SE ANEXA LISTA DE ASISTENCIA.

**SINTEXTO**





REUNIÓN CON EL COMITÉ DE ECOLOGÍA DEL GOBIERNO MUNICIPAL DE SOLIDARIDAD.  
31 DE AGOSTO DE 2016.



COTEJADO

ambio  
rales  
nal de





**Solidaridad**  
GOBIERNO COMPROMETIDO QUE CUMPLE  
2013-2016

**QUINTA SESIÓN ORDINARIA DE LA COMISIÓN DE ECOLOGÍA DEL MUNICIPIO DE SOLIDARIDAD**  
**31 DE AGOSTO DE 2016.**  
**ORDEN DEL DIA.**

HORARIO	TEMA	PONENTE
10:45 A 11:00	REGISTRO DE ASISTENTES.	
11:00 A 11:05	Bienvenida y Exposición de motivos	Ing. Eduardo Morentin Ocejo. Director General de Ordenamiento Ecológico y Desarrollo Urbano.
11:05 A 11:15	Verificación del Quórum Legal	C. Jesús Pastor Medina. Quinto Regidor de la Comisión de Turismo y Ecología.
11:15 A 11:25	Toma de Protesta de nuevos integrantes de la Comisión de Ecología.	Representantes de la Asociación JÁAAL KAAB NAAB A.C. ONG BALAM KA'AN WILD A.C EMPRESA AGREGADOS Y BLOQUES
11:25 A 12:00	<p>PRESENTACIÓN DE LAS ACCIONES DE LA ADMINISTRACIÓN 2013-2016.</p> <p>DIRECCIÓN DE MEDIO AMBIENTE. SUBDIRECCIÓN DE EDUCACIÓN Y DIVULGACIÓN AMBIENTAL</p> <ul style="list-style-type: none"><li>-Programa de Reciclación.</li><li>-Programa de Kilo Verde.</li><li>-Yo Reciclo y Aprendo en mi Escuela.</li><li>-Reforestando Solidaridad.</li><li>-Calendario Ambiental.</li></ul> <p>SUBDIRECCIÓN DE GESTIÓN DE PROYECTOS.</p> <ul style="list-style-type: none"><li>-Programa de Protección y Conservación de Tortugas Marinas.</li><li>-Programa de Control de Pez León.</li><li>-Comité del Programa de Ordenamiento Ecológico.</li><li>-Comité de Cenotes.</li><li>-Comité de Cuenca.</li></ul>	<p>C. Liane Alina Ake Canto. Directora de Medio Ambiente.</p> <p>Y</p> <p>C. Lucelly Gpe. Ramos Montejo. Subdirectora de Gestión de Proyectos.</p>
12:00 a 12:25	Presentación de los " Alcances y características de la Reserva de la Biosfera Caribe Mexicano"	Biol. Francisco Ricardo Gómez Lozano. Delegado Regional de la Península de Yucatán y Caribe Mexicano.

COTEJADO



DIRECCIÓN DE  
MEDIO AMBIENTE

Teléfono: (984) 8773050

Av. 20 Mza. 101 entre calle 8 y 10 Norte, Col. Centro, Solidaridad, Quintana Roo

www.solidaridad.gob.mx

@MauricioGongora


000254



**Solidaridad**  
GOBIERNO COMPROMETIDO QUE CUMPLE  
2013-2016

12:25 a 12:40	Asuntos Generales. <ul style="list-style-type: none"><li>Entrega De reconocimientos a los integrantes de la Comisión de Ecología.</li><li>Entrega de reconocimientos al Equipo de la Dirección de Medio Ambiente.</li></ul>
12:40 a 13:00	Mensaje Final y Clausura de la Quinta Sesión de la Comisión de Ecología a cargo del Presidente del H. Ayuntamiento del Municipio de Solidaridad del MDC. RAFAEL EUGENIO CASTRO CASTRO.

COTEIADO



DIRECCIÓN DE  
MEDIO AMBIENTE

Teléfono: (984) 8773050

Av. 20 Mza. 101 entre calle 8 y 10 Norte, Col. Centro, Solidaridad, Quintana Roo

[www.solidaridad.gob.mx](http://www.solidaridad.gob.mx) | @MauricioGongora



H. AYUNTAMIENTO  
DE SOLIDARIDAD



**Solidaridad**  
GOBIERNO COMPROMETIDO QUE CUMPLE  
2013-2016

HONORABLE AYUNTAMIENTO DE SOLIDARIDAD  
DIRECCIÓN GENERAL DE ORDENAMIENTO AMBIENTAL Y DESARROLLO URBANO  
NO. DE OFICIO: DGOAyDU/215/2016

BIOL. RICARDO GÓMEZ LOZANO  
COMISIÓN NACIONAL DE ÁREAS  
NATURALES PROTEGIDAS  
(CONANP)  
P R E S E N T E

Con fundamento en el Artículo 8 del Reglamento del Equilibrio Ecológico y Protección Ambiental, el 29 de Noviembre del 2013 se instaló la Comisión de Ecología del H. Ayuntamiento de Solidaridad.

Por lo anterior, y con el fin de llevar un seguimiento a los acuerdos planteados, le hago una cordial invitación para participar en la Quinta Sesión Ordinaria de la Comisión de Ecología del Municipio de Solidaridad, el día 31 de agosto del año en curso, a las 11:00 Hrs., en el Auditorio Municipal, del H. Ayuntamiento de Solidaridad.

Su presencia y participación es importante, mucho le agradeceré confirmar su asistencia, con la Ing. Lucelly Guadalupe Ramos Montejo a los correos [lucellymedioambiente@outlook.com](mailto:lucellymedioambiente@outlook.com) o bien al teléfono (987) 8773050 ext. 10129.

Agradeciendo las atenciones que sirva dar a la presente, le envío un cordial saludo.

ATENTAMENTE  
PLAYA DEL CARMEN, Q. ROO A 08 DE AGOSTO DEL 2016  
DIRECTOR GENERAL DE ORDENAMIENTO AMBIENTAL Y DESARROLLO URBANO

ING. EDUARDO MORENTIN OCEJO



H. AYUNTAMIENTO DE SOLIDARIDAD  
DIRECCIÓN GENERAL DE ORDENAMIENTO  
AMBIENTAL Y URBANO PLAYA DEL CARMEN, Q. ROO

C.C.P. Archivo

Mara

000265



**SINTEXTO**



Secretaria de Meio Ambiente  
e Recursos Naturais  
Relação Nacional

SEMARNAT

SERVICIO  
NACIONAL  
DE  
ECOLOGIA Y  
RECURSOS NATURALES

DIRECCIÓN REGIONAL PENÍNSULA DE YUCATÁN Y CARIBE MEXICANO  
ANEXOS DE LA REUNIÓN INFORMATIVA DEL EPJ Y DECRETO PARA LA  
DECLARATORIA DE LA "RESERVA DE LA BIOSFERA CARIBE MEXICANO"



CONANP  
COMISIÓN NACIONAL  
DE ÁREAS NATURALES  
PROTEGIDAS

SEDE Y GRUPO: EN LAS OFICINAS DE LA DIRECCIÓN DE ÁREA, CON SEDE EN AV. INSURGENTES NO. 445, EDIFICIO SEMARNAT, COL. MAGISTERIAL, CHETUMAL, C.P. 77039.  
MIEMBROS DEL SECTOR PESQUERO, 07 DE SEPTIEMBRE DE 2016.

# REUNIÓN INFORMATIVA DEL EPJ Y DECRETO DE LA RBCM

## EL 07 DE SEPTIEMBRE DE 2016

000256

COTEJADO

SIN TEXTO



SEMARNAT

SECRETARÍA DE  
AMBIENTE,  
ENERGÍA Y CLIMATOLOGÍA

ambien-  
tales  
del de  
Mexico



CONANP  
COMISIÓN NACIONAL  
DE ÁREAS NATURALES  
PROTEGIDAS

DIRECCIÓN REGIONAL PENÍNSULA DE YUCATÁN Y CARIBE MEXICANO

**HOJA DE REGISTRO DE REUNIÓN INFORMATIVA DEL ESTUDIO PREVIO JUSTIFICATIVO  
PARA LA DECLARATORIA DE LA RESERVA DE LA BIOSFERA CARIBE MEXICANO**

SEDE: OFICINAS DE CONANP EN AV. INSURGENTES NO. 445, EDIFICIO SEMARNAT, COL. MAGISTERIAL, CHETUMAL, C.P. 77039, CHETUMAL, QUINTANA ROO.

07 DE SEPTIEMBRE DE 2016.

N°	Nombre Completo	Grupo de Edad				Marque con una X			Nombre del pueblo indígena	Comunidad / Organización / Institución / Empresa o Dependencia	Marque con una X		Contacto TELÉFONO Y CORREO ELECTRÓNICO	Firma
		18 a 29	30 a 49	50 a 69	70 a 89	H	M	Indígena			Sector Público *	Sociedad civil **		
1	Juan Angel Leon Lopez	✓				✓				Soc. La Joya de la Mar		✓	983 1134169	(Firma)
2	Antonio Portillo Borja	✓				✓				S.C. PPP del Banco Chetumal S.C. de RL		✓	983 1207915	(Firma)
3	Gerardo Hernandez	✓				✓				Q. de RL S.C. PP Andree		✓	983 1830804	(Firma)
4	Marisol Torres A.	✓					✓			CONANP- RBBCH y PNA	✓		martorres@ conanp.gob- mx	(Firma)
5	Jorge Juan Damián	✓				✓				CONANP RBBCH y PNA	✓		leonayra@ conanp.gob- mx	(Firma)

COTEJADO

HOJA DE REGISTRO DE REUNIÓN INFORMATIVA DEL ESTUDIO PREVIO JUSTIFICATIVO PARA LA DECLARATORIA DE LA RESERVA DE LA BIOSFERA CARIBE MEXICANO

SEDE: OFICINAS DE CONANP EN AV. INSURGENTES NO. 445, EDIFICIO SEMARNAT, COL. MAGISTERIAL, CHETUMAL, C.P. 77039, CHETUMAL, QUINTANA ROO.

07 DE SEPTIEMBRE DE 2016.


N°	Nombre Completo	Grupo de Edad				Marque con una X			Nombre del pueblo indígena	Comunidad / Organización / Institución / Empresa o Dependencia	Marque con una X		Teléfono y Correo Electrónico	Firma
		18 a 29	30 a 49	50 a 69	70 a 89	H	M	Indígena			Sector Público *	Sociedad civil **		
6														
7														
8														
9														
10														

COTIZADO





SIN TEXTOS





REUNIÓN INFORMATIVA, CIERRE DE CONSULTA DE LA PROPUESTA DE AREA NATURAL PROTEGIDA  
DENOMINADA "RESERVA DE LA BIOSFERA CARIBE MEXICANO"

SECTOR: ORGANIZACIONES DE LA SOCIEDAD CIVIL

FECHA: 14-09-2016

LUGAR: Consejo Coordinador Empresarial (CCE)

LISTA DE ASISTENCIA

No.	Nombre	Marque con una X			Organización, institución o dependencia	Cargo	Marque con una X		Correo electrónico	Teléfono (con clave lade)	Firma
		H	M	Menos de 30 años			Sector Público	Sección Civil			
1	María Estela Nieto Sánchez	X			Centinelas del agua cementarias	coordinación		X	centinelasdelagua@centinelasdelagua.com		
2	David Sánchez				CONANP	Dir. Ases. Juríd.	X		dsanchez@conanp.gob.mx		
3	Gonzalo Moret	X			Amigos de Sierra	Dir. Ases. Juríd.		X	gmoret@amigosdesierra.com.mx		
4	Carolina García	X			PROFEPA	Delegada	X		carolina@profepa.gob.mx		
5	Liliana Pulido Camacho	X			Centinelas del Agua	Coordinadora		X	liliana@centinelasdelagua.com		
6	Alejandro Bravo Q	X			Consultor	Dir.		X	oceanografikcostera@gmail.com		
7	Sandra Moguel	X			CEMDA	Directora		X	smoguel@cmda.org.mx		
8	Minerva Rosette	X			CEMDA	Coordinadora		X	minerva@cmda.org.mx		
9	Ximena Arvizu	X			Bue core A.C.	Coordinadora		X	xe4.ximena@gmail.com		
10	Ricardo Gómez	X			CONANP	Asesor		X	rgomez@conanp.gob.mx		
11	Alejandro del Mazo	X			CONANP	Coordinador		X	adelmazo@conanp.gob.mx		
12	José Luis Flores	X			SEMARNAT	Delegado		X	jlflores@semarnat.gob.mx		

Sector público: Todas aquellas personas que representan o pertenecen a alguna dependencia de gobierno municipal, estatal o federal.  
Sociedad civil: Todas aquellas personas que no representan ni pertenecen a los gobiernos municipales, estatales o federales.

COTEJADO

## LISTA DE ASISTENCIA

[illegible]

**Sector público:** Todas aquellas personas que representen o pertenezcan a alguna dependencia de gobierno municipal, estatal o federal.

**Sociedad civil:** Todas aquellas personas que no representen ni pertenezcan a los gobiernos municipales, estatales o federal.

# ORDALE

**DIRECCIÓN REGIONAL PENÍNSULA DE YUCATÁN Y CARIBE MEXICANO**

*Quintana Roo, Yucatán y Campeche*

**REUNIÓN INFORMATIVA, CIERRE DE CONSULTA DE LA PROPUESTA DE ÁREA  
NATURAL PROTEGIDA DENOMINADA  
"RESERVA DE LA BIOSFERA CARIBE MEXICANO"**

**SECTOR: ORGANIZACIONES DE LA SOCIEDAD CIVIL**

EN LA CIUDAD DE CANCÚN, QUINTANA ROO MUNICIPIO DE BENITO JUÁREZ, ESTADO DE QUINTANA ROO, SIENDO LAS 16:30 HORAS DEL DÍA 14 DE SEPTIEMBRE DE 2016, EN PRESENCIA DEL SECTOR DE LAS ORGANIZACIONES DE LA SOCIEDAD CIVIL, SE DIO INICIO A LA REUNIÓN INFORMATIVA PARA PRESENTAR LOS RESULTADOS DEL PROCESO DE CONSULTA DEL PROYECTO DE ÁREA NATURAL PROTEGIDA DENOMINADA "RESERVA DE LA BIOSFERA CARIBE MEXICANO"; DERIVADO DEL AVISO PUBLICADO EN EL DIARIO OFICIAL DE LA FEDERACIÓN EL 22 DE ABRIL DEL PRESENTE AÑO.

DURANTE EL PROCESO DE LA REUNION SE TRATARON LOS SIGUIENTES TEMAS:



- BIENVENIDA POR PARTE DEL COMISIONADO NACIONAL DE ÁREAS NATURALES PROTEGIDAS LIC. ALEJANDRO DEL MAZO MAZA;
- PRESENTACIÓN DE LOS RESULTADOS DEL PROCESO DE CONSULTA POR PARTE DEL DIRECTOR GENERAL DE CONSERVACIÓN (CONANP) BIOL. DAVID GUTIERREZ CARBONELL,
- PRESENTACIÓN DEL BORRADOR DE DECRETO DE LA RBCM
- PRESENTACIÓN POR PARTE DEL BIOL. GONZALO MEREDIZ, DIRECTOR EJECUTIVO DE AMIGOS DE SIAN K'AN, A.C., DE LOS AVANCES EN LA PROPUESTA POR PARTE DEL SECTOR PRIVADO Y AMBIENTAL RESPECTO AL POLÍGONO DE LA RBCM
- PARTICIPACIÓN Y COMENTARIOS DE LOS ASISTENTES
- CONCLUSIONES

**DESARROLLO DE LA REUNIÓN**

Posterior a la bienvenida y presentación de los asistentes, el Biol. David Gutierrez Carbonell presentó las modificaciones propuestas para el Área Natural Protegida "Reserva de la Biosfera Caribe Mexicano" derivadas de las opiniones y comentarios de los sectores involucrados. De igual forma, presentó el borrador del Decreto del Área Natural Protegida en comentario y se abrió un espacio para que los participantes emitieran sus inquietudes, dudas y comentarios, las cuales fueron contestadas en plenaria.

El sector manifestó las siguientes observaciones:

1. Se reconoció el esfuerzo de coordinación entre las diferentes dependencias con el fin de lograr una transversalidad en las políticas que se apliquen al manejo de la Reserva.
2. Se hizo referencia al trabajo que las organizaciones sociales han realizado al interior del sector ambiental y con el sector privado, con el fin de encontrar puntos de acuerdo que resulten en una propuesta compatible con el desarrollo turístico de la región y que proteja los objetos de conservación relevantes presentes en ésta. De igual forma se mencionó que el sector ambiental seguirá ajustando la propuesta que presentará a CONANP en breve, ya que aún existen discrepancias al interior del sector respecto algunas zonas de exclusión o inclusión al polígono.
3. La Asociación civil Blue Core, hizo hincapié en la importancia de que el polígono incluya los arrecifes presentes frente a Playa del Carmen y el arrecife Inna ubicado al sur de Calica. En breve

COTEJADO







## DIRECCIÓN REGIONAL PENÍNSULA DE YUCATÁN Y CARIBE MEXICANO

REUNIÓN INFORMATIVA, CIERRE DE CONSULTA DE LA PROPUESTA DE AREA  
NATURAL PROTEGIDA DENOMINADA  
"RESERVA DE LA BIOSFERA CARIBE MEXICANO"

## SECTOR: ORGANIZACIONES DE LA SOCIEDAD CIVIL

hará llegar a la CONANP la ubicación geográfica de dichos sitios y el sustento científico que lo avala.

4. De igual forma, los asistentes reiteraron la importancia de incluir los Humedales de Puerto Morelos.
5. Consideran importante que en el Programa de manejo queden especificados los criterios y lineamientos a seguir para la recuperación de playas, el manejo de aguas residuales y el uso de desalinizadoras en la zona terrestre.
6. Reiteran la necesidad de que el cobro de derechos regrese al área protegida recaudadora, y que se cuente con un plan de financiamiento que asegure la operatividad de la Reserva.

## CONCLUSIONES

1. Después de analizar las modificaciones a la propuesta de RBCM, los participantes consideran que en general se atienden sus inquietudes, sin embargo aún se tienen que ajustar el polígono en algunas zonas, por lo que el sector hará llegar en breve su propuesta final a la CONANP para su consideración.
2. Por último del Comisionado Nacional agradeció su colaboración y reiteró la importancia de sus aportaciones en la siguiente fase del proceso, la cual corresponde a la elaboración del Programa de Manejo que se seguirá realizando de manera participativa, tomando en cuenta las opiniones de los diferentes sectores.

NO HABIENDO OTRO ASUNTO QUE TRATAR, SE DA POR CONCLUIDA LA PRESENTE REUNIÓN DE TRABAJO, SIENDO LAS 18:30 HRAS DEL MISMO DÍA DE SU ELABORACIÓN, FIRMANDO AL MARGEN Y ALCANCE LOS QUE EN ELLA INTERVINIERON.













COTEJADO



REUNIÓN INFORMATIVA, CIERRE DE CONSULTA DE LA PROPUESTA DE AREA NATURAL PROTEGIDA  
DENOMINADA "RESERVA DE LA BIOSFERA CARIBE MEXICANO"

SECTOR: Consejo Coordinador Empresarial Riviera MayaFECHA: 15-Sep-16LUGAR: CCP - Playa del Carmen

## LISTA DE ASISTENCIA

No.	Nombre	Marque con una X			Organización, institución o dependencia	Cargo	Marque con una X		Correo electrónico	Teléfono (con clavelada)	Firma
		H	M	30 años			Sector Público	Sociedad Civil			
1	OPR Luis R. Vidal Rodríguez	X			Polígono de Profesores de la Contaduría de la P.M. AC	Presidente		X	presidentariviera maya@gmail.com	9848763233	
2	Elsa Gracia Vallejo	X	X		Universidad Interamericana para el desarrollo (Unidav)	Coordinadora		X	egracia@unidav.mx	9841576412	
3	ERICK MATEO			X	CIC ECOM				MONIN 46@hotmail.com	9848763080	
4	PABLO ALCOCE C.	X			CAVACO	Presidente			Presidente cavaco@yahoo.com	9841129304	
5	TOMAS FARFAN BRAVO	X			COLEGIO DE INGENIEROS CIENES	Presidente		X	TFARFANBRAVO@HOTMAIL.COM	9841149906	
6	León Amaro B.				Fundación				leonamaro@hotmail.com		
7	Rocio Mena Rendiz	V			ARPRM	Presidente		X	rmena124@hotmail.com		
8	Varela Sandoval Matamoros	X			Universidad Tecnológica de la Riviera Maya	Director		X	varela@utrm.mx	9841129304	
9	Martín Sandoval	X			CAVIRAC	Director		X	msandoval@cavirac.com	9841129304	
10	Martín Paredez	X			ARPRM	Director		X	direccion@arprm.com	9841129304	
11	Gerardo Vázquez	X			CCCE	Director		X	gerardo@ccce.com	9841129304	
12	Alejo de Gama Lozano	X			CONANP	Director Regional		X	alejo@conanp.com	9841129304	

COPIA DE LA LISTA DE ASISTENCIA  
Sector público: Todas aquellas personas que representan o pertenecen a una dependencia del gobierno municipal, estatal o federal.  
Sociedad civil: Todas aquellas personas que no representan ni pertenecen a los gobiernos municipales, estatales o federales.


**IN TEXTIO**

REUNIÓN CON EL CONSEJO COORDINADOR EMPRESARIAL RIVIERA MAYA.  
15 DE SEPTIEMBRE DE 2016.



COTEJADO

REUNIÓN CON EL CONSEJO COORDINADOR EMPRESARIAL RIVIERA MAYA.  
15 DE SEPTIEMBRE DE 2016.



COTEJADO





CONSEJO COORDINADOR  
EMPRESARIAL  
**CCE**  
RIVIERA MAYA

**Orden del día**

Reunión de trabajo en las oficinas del CCERM el día jueves 15 de septiembre del 2016 a las 9:00 hrs.

- 1.- Lista de Asistencia
- 2.- Palabras de bienvenida de la Presidenta CPC María Elena Mata Pineda. Presentación de nuestro invitado, Biólogo Ricardo Gómez Lozano, Director Regional de la Península de Yucatán y Caribe Mexicano de la Comisión Nacional de Áreas Naturales Protegidas (CONANP) quien nos platicará sobre el tema "Reserva sobre la Biosfera del Caribe Mexicano"
- 3.- Intercambio de opiniones.
- 4.- Agradecimiento y clausura de la reunión.

  
Atentamente

CPC María Elena Mata Pineda  
Presidente

COTEJADO

**SINTEXTO**

SECRET  
y FOLIO  
1000000



Reunión con el Biólogo Francisco Ricardo Gómez Lozano,  
Director Regional de Península de Yucatán y Caribe Mexicano  
COMISIÓN NACIONAL DE ÁREAS NATURALES PROTEGIDAS

Motivos / 15 septiembre, 2016

## ¿POR QUÉ ES IMPORTANTE QUE EL MAR FRENTE A PLAYA DEL CARMEN ESTÉ INCLUIDO EN EL ÁREA PROTEGIDA DENTRO DE LA RESERVA DE LA BIOSFERA CARIBE MEXICANO?


- Existe la necesidad de regular las actividades turísticas con tiburones toro y protegerlos en temporada de alumbramiento; la inclusión de la zona de mar frente a Playa del Carmen en el polígono de la Reserva nos proporciona el marco legal para poderlo hacer, por el bien de los bañistas, los turistas que realizan esta actividad y los mismos tiburones toro.

Para mayor información les recomendamos ver el muy ilustrativo documental, de la serie "Por el Planeta", de Noticieros Televisa: Tiburones, encuentros cercanos (Parte 4) <http://noticieros.televisa.com/por-el-planeta/reportajes/1508/tiburones-encuentros-cercanos-parte-4/>

- Necesidad de prohibir vertimientos de aguas de desperdicio (aguas negras, aceitosas o servidas) o de lastre por barcos. Siendo que las áreas de vertimiento (Zonas de Tiro) están prohibidas dentro de un Área Natural Protegida y que la Secretaría de Marina está capacitada a cambiar los permisos en su caso ya otorgados. Esto evitaría contaminación en nuestras aguas.
- Necesidad de conservar y restaurar los arrecifes de coral de Playa del Carmen, por su valor turístico y servicio de protección a la costa. La inclusión de la zona de mar frente a Playa del Carmen en el polígono de la Reserva nos proporciona el marco legal para realizar acciones de protección y restauración. Se anexa tabla de ubicación de corales de Playa del Carmen, proporcionada por "Arrecifes Sanos para Gente Sana".

Latitude	Longitude	Name
20.53629	-87.16451	Entre Punta Venado y Paamul
20.58415	-87.10606	Playa del Carmen / closet o Tortugas
20.64057	-87.05353	Playa del Carmen / close to Coco Beach / Moc-che
20.55096	-87.14924	Entre Playa del Carmen y Blue Venado / Punta Venado

COTEJADO



Reunión con el Biólogo Francisco Ricardo Gómez Lozano  
Director Regional de Península de Yucatán y Caribe Mexicano  
COMISIÓN NACIONAL DE ÁREAS NATURALES PROTEGIDAS

Motivos / 15 septiembre, 2016

¿CONTAR CON UNA ANP MARINA PUEDE AYUDARNOS A ELEVARNUESTRA COMPETITIVIDAD TURÍSTICA? ¿CÓMO TRANSFORMAR LAS DESVENTAJAS PERCIBIDAS EN ÁREAS DE OPORTUNIDAD?

DESVENTAJAS DEL ESTABLECIMIENTO DE LA RBCM	ÁREAS DE OPORTUNIDAD POR EL ESTABLECIMIENTO DE LA RBCM
x Falta de certeza técnica y recursos económicos suficientes para manejar un Área Natural Protegida (ANP) de dimensiones tan grandes.	✓ Se está solicitando a CONANP que se administre con transparencia y se garantice que el 80% de los recursos generados en la RBCM se reinviertan en la misma área.
x Riesgo de gestión opaca de los ingresos y del no retorno de los derechos cobrados a nuestra zona.	
x Riesgo de sobre regulación de actividades turísticas dentro de la ANP que pudiera resultar en la inhibición de inversiones futuras.	✓ Se tiene la oportunidad de regular y ordenar el desarrollo turístico del Caribe Mexicano, lo cual de certeza a las inversiones.
x Riesgo de sobreprecio de actividades náuticas que pudieran inhibir la derrama económica relacionada con las mismas.	✓ Contaremos con estudios de capacidad de carga y regulación de actividades para garantizar los negocios a corto, mediano y largo plazo.
x Limitación en el número de turistas que puedan hacer uso gratuito de las áreas de interés dentro de la ANP.	✓ Los turistas no pagarán derechos.
x Desventaja competitiva por servicios náuticos respecto a nuestros competidores regionales que carecen de este tipo de regulaciones.	✓ La correcta gestión de la ANP garantizará que los servicios náuticos sean de mayor calidad y la experiencia sea más satisfactoria en comparación con nuestros competidores, lo cual naturalmente eleva el VALOR de los servicios náuticos y genera una mayor derrama.
x Mayor costo de inversión para desarrollar proyectos dentro de la ANP.	✓ Los modelos productivos deberán enfocarse a proyectos de aprovechamiento sostenible, favoreciendo un desarrollo más armónico del Caribe Mexicano.
x Restricciones de actividades productivas dentro de la ANP para comunidades ya establecidas.	✓ Aumento en el VALOR de la tierra.
x Aumento en el precio de la tierra dentro de la ANP.	✓ Experiencias del turista más satisfactorias que sensibilizarán a través de la implementación de los Códigos de Conducta, directamente al turista en cuidado del medio ambiente.
x Mayor inversión en capacitación de trabajadores turísticos.	
x Obligación de implementar Códigos de Conducta.	

**PARQUE NACIONAL COSTA OCCIDENTAL DE ISLA MUJERES, PUNTA CANCÚN Y  
PUNTA NIZUC****REUNION INFORMATIVA, CIERRE DE CONSULTA DE LA PROPUESTA DE AREA  
NATURAL PROTEGIDA DENOMINADA  
"RESERVA DE LA BIOSFERA CARIBE MEXICANO"****SECTOR: PRESIDENTE MUNICIPAL DE H AYUNTAMIENTO DE ISLA MUJERES**

EN LA CIUDAD DE ISLA MUJERES, MUNICIPIO DE ISLA MUJERES, ESTADO DE QUINTANA ROO, SIENDO LAS 10:45 HORAS DEL DÍA 15 DE SEPTIEMBRE DE 2016, EN PRESENCIA DEL LIC. AGAPITO MAGAÑA SÁNCHEZ, SE DIO INICIO A LA REUNION INFORMATIVA PARA PRESENTAR LOS RESULTADOS DEL PROCESO DE CONSULTA DEL PROYECTO DE AREA NATURAL PROTEGIDA DENOMINADA "RESERVA DE LA BIOSFERA CARIBE MEXICANO"; DERIVADO DEL AVISO PUBLICADO EN EL DIARIO OFICIAL DE LA FEDERACION EL 22 DE ABRIL DEL PRESENTE AÑO.

DURANTE EL PROCESO DE LA REUNION SE TRATARON LOS SIGUIENTES TEMAS:

- PRESENTACIÓN DE LA RESERVA DE LA BIOSFERA CARIBE MEXICO
- PUNTO IMPORTANTES DEL POEL DE ISLA MUJERES QUE DEBEN SER INCLUIDO EN EL DECRETO DE LA "RESERVA DE LA BIOSFERA CARIBE MEXICANO";

**DESARROLLO DE LA REUNIÓN**

El Director del Parque Nacional Costa Occidental de Isla Mujeres, Punta Cancún y Punta Nizuc (CONANP), presentó las modificaciones propuestas para el Área Natural Protegida "Reserva de la Biosfera Caribe Mexicano" derivadas de las opiniones y comentarios de los sectores involucrados.

El Presidente Municipal manifestó las siguientes observaciones a la zona continental de Isla Mujeres:

1. Manifestó su inconformidad a las autoridades (SEMARNAT-CONANP) por el otorgamiento excesivo de permisos para la observación y nado de tiburón ballena.
2. Está de acuerdo que en la Península de Chacmuhuch de lado de la parte marina se deje el área para las actividades turísticas como se observa en el mapa de RBCM adjunto, que ya fue acordado con representantes de pescadores de Isla Mujeres.
3. Señala la importancia de dejar asentado donde quedará el "Puente" que comunicará la península de Chacmuhuch con Ciudad Mujeres, para lo cual se identificará su posible ubicación en la próxima reunión. tar hasta con un segundo puente.
4. Señala que se deben de contemplar los trabajos de desasolve de "La Angostura" para que se lleve a cabo el intercambio de agua marina hacia la laguna Chacmuhuch, en el programa de manejo de la RBCM.
5. Contemplar que se recibió un fondo del CONACyT para realizar un proyecto de Innovación Pesquera y de Acuacultura, que falta definir donde se podrá realizar dentro de la Península (Se entregó copia de la ficha técnica de la solicitud de apoyo al Director del Parque Nacional).
6. Se pide eliminar los permisos de pesca de bonito a los pescadores cubanos para beneficio de las familias de Isla Mujeres. (Se tiene que evaluar la cuota de captura con CONAPESCA y nos dé su opinión técnica).



PARQUE NACIONAL COSTA OCCIDENTAL DE ISLA MUJERES, PUNTA CANCÚN Y  
PUNTA NIZUCREUNION INFORMATIVA, CIERRE DE CONSULTA DE LA PROPUESTA DE AREA  
NATURAL PROTEGIDA DENOMINADA  
"RESERVA DE LA BIOSFERA CARIBE MEXICANO"

## SECTOR: PRESIDENTE MUNICIPAL DE H AYUNTAMIENTO DE ISLA MUJERES

7. Comenta lo lamentable que se encuentra el Centro de Visitantes de Isla Contoy del PN Isla Contoy,
8. Solicita la creación de un fideicomiso para que los recursos generados por el artículo 198 de la Ley Federal de Derechos, se regresen a las áreas protegidas.
9. Solicita que se emprendan proyectos productivos/turísticos en favor de mayores ingresos para los pescadores de Isla Mujeres.
10. El polígono de la Reserva propuesta es el adecuado; sin embargo, es necesario que se realice un ajuste acorde con el POEL de Isla Mujeres, por lo que estableció llevar a cabo una reunión de personal de la CONANP y con su equipo de trabajo, para poder extender la opinión pertinente a la propuesta de la "Reserva de la Biosfera Caribe Mexicano".

## ACUERDOS:

1. Realizar una reunión el próximo lunes 19 de septiembre en la Sala de Cabildo de Isla Mujeres a las 10:00 hrs.
  - a) Delimitar las áreas al interior de la Laguna Chacmuchuch y los permisos de Uso de suelo.
  - b) Analizar detenidamente la problemática de los Rellenos Sanitarios y la contaminación por lixiviados en la zona.
  - c) Realizar un análisis exhaustivo del POEL de Isla Mujeres para acordar los puntos importantes que deben de respetarse en el Decreto de la "Reserva de la Biosfera Caribe Mexicano".

NO HABIENDO OTRO ASUNTO QUE TRATAR, SE DA POR CONCLUIDA LA PRESENTE REUNION DE TRABAJO, SIENDO LAS 13:00 PM HRAS DEL MISMO DIA DE SU ELABORACION, FIRMANDO AL MARGEN Y ALCANCE LOS QUE EN ELLA INTERVINIERON.

Dr. Jaime Manuel González Cano  
Director del Parque Nacional Costa Occidental  
de Isla Mujeres, Punta Cancún y  
Punta Nizuc.

Lic. Agapito Magaña Sánchez  
Presidente el H. Ayuntamiento de Isla Mujeres

Hidrobiol. Guadalupe Durán Pedraza  
Enlace de Cultura de Conservación



Reunión 15 de septiembre de 2016 con el Presidente Municipal de IM



COTEJADO

000266

**SIN TEXTO**





# REUNIÓN INFORMATIVA, CIERRE DE CONSULTA DE LA PROPUESTA DE AREA NATURAL PROTEGIDA DENOMINADA "RESERVA DE LA BIOSFERA CARIBE MEXICANO"

SECTOR: ACADEMICO - ECOSUR - UGROO - IACHFECHA: 19/SEP/2016LUGAR: AUOTORIO - UGROO CHUTUMAL ECOSUR

## LISTA DE ASISTENCIA

No.	Nombre	Marque con una X			Organización, institución o dependencia	Cargo	Marque con una X		Correo electrónico	Teléfono (con clavelada)	Firma
		H	M	Menor de 30 años			Sector Público	Sociedad Civil			
1	Juan J. Schmitt D.	✓			ECOSUR	Inv. Igda	✓		jochuitt@ecosur.mx	983 833 835	[Firma]
2	Bernardo Montes	✓			ECOSUR	Inv.	✓		bernardom@ecosur.mx	983 833 835	[Firma]
3	Lourdes Vázquez Y.	✓			ECOSUR	Inv.	✓		lvazquez@ecosur.mx	983 107 9331	[Firma]
4	Martha Valdez M.	✓			ECOSUR	Inv.	✓		mvaldez@ecosur.mx	983 833 50440	[Firma]
5	Terres Alvarez L.	✓			ECOSUR	Invest.	✓		terres@ecosur.mx	983 111 5894	[Firma]
6	Alejandro Vega Ceped	✓			ECOSUR	Invest.	✓		avega@ecosur.mx	983 5810	[Firma]
7	Julia Espinoza Avalos	✓			ECOSUR	Invest.	✓		juliaspinoza@ecosur.mx	983 5810	[Firma]
8	Luis F. Carabaza Pareda	✓			ECOSUR	Invest.	✓		lcarabaza@ecosur.mx	983 120 6250	[Firma]
9	María Angélica Navarro M.	✓			ECOSUR	Inv. Acad.	✓		manavate@ecosur.mx	983 120 6250	[Firma]
10	Lidia Casanova Rodríguez	✓			ECOSUR	Estudiante	✓		ligalia@ecosur.mx	983 120 6250	[Firma]
11	María Concepción Gálvez H.	✓			ECOSUR	Invest.	✓		morg@ecosur.mx	983 833 835	[Firma]
12	Elroy Sosa Cordero	✓			ECOSUR	Invest.	✓		esosa@ecosur.mx	983 120 6250	[Firma]

Sector público: Todas aquellas personas que representen o pertenezcan a alguna dependencia de gobierno municipal, estatal o federal.  
Sociedad civil: Todas aquellas personas que no representen ni pertenezcan a los gobiernos municipales, estatales o federales.



REUNIÓN INFORMATIVA, CIERRE DE CONSULTA DE LA PROPUESTA DE ÁREA NATURAL PROTEGIDA

DENOMINADA "RESERVA DE LA BIOSFERA CARIBE MEXICANO"

SECTOR: ACADEMICOS - ECOSUR - UAROC - ITCM

FECHA: 19/SEP/2016

LUGAR: AUDITORIO - VAILOS CISTURAL ECOSUR

LISTA DE ASISTENCIA

No.	Nombre	Marque con una X			Organización, institución o dependencia	Cargo	Marque con una X		Correo electrónico	Teléfono (con clavelada)	Firma
		H	M	Meno r de 30 años			Sector Público	Sociedad Civil			
13	GABRIEL OLIVERA PORRAS CORREIA	X			ECOSUR	DIRECCIÓN DE LICENCIAS INVESTIGACIÓN	X		corrasg@ecosur.mx	98310 76275	Gabriel
14	ALBERTO DE JESUS NAVARRETE	X			ECOSUR	ESTUDIANTE	X		anavarre@ecosur.mx	98350440	Alberto
15	ELIZABETH LEYVA Cruz	X			ECOSUR	ESTUDIANTE	X		elzyva@ecosur.edu.mx	983-13 09218	Elizabeth
16	Arturo Hernandez Orosco	X			ECOSUR	Estudiante	X		arhormandez@ecosur.edu.mx	9931367157	Arturo
17	Manuel Torres Aguirre	X			Consejo Puraquebari	Sub-Directiva	X		mantorres@concep.puraquebari.com		Manuel
18	Dr. Jean-Baptiste				Consejo Puraquebari	Directiva			jbaptiste@concep.puraquebari.com		Jean-Baptiste






Medio Ambiente  
y Recursos Naturales  
Nacionales



COTEJADO

SINTEXTO



DIRECCIÓN REGIONAL PENÍNSULA DE YUCATÁN Y CARIBE MEXICANO  
Quintana Roo, Yucatán y CampecheREUNIÓN INFORMATIVA, CIERRE DE CONSULTA DE LA PROPUESTA DE AREA NATURAL PROTEGIDA  
DENOMINADA  
"RESERVA DE LA BIOSFERA CARIBE MEXICANO"

SECTOR: ACADEMICO CON LA PARTICIPACIÓN DE LAS INSTANCIAS ECOSUR, UQROO E ITECH.

EN LA CIUDAD DE CHETUMAL, MUNICIPIO DE OTHÓN P. BLANCO, ESTADO DE QUINTANA ROO, SIENDO LAS 10.00 HORAS DEL DÍA 19 DE SEPTIEMBRE DE 2016, EN PRESENCIA DEL SECTOR ACADÉMICO, Y HABIENDO CONVOCADO A LAS INSTANCIAS DE ECOSUR-UNIDAD CHETUMAL, UQROO E ITECH Y LA OSC OCEANUS, SE DIO INICIO A LA REUNIÓN INFORMATIVA PARA PRESENTAR LOS RESULTADOS DEL PROCESO DE CONSULTA DEL PROYECTO DE ÁREA NATURAL PROTEGIDA DENOMINADA "RESERVA DE LA BIOSFERA CARIBE MEXICANO"; DERIVADO DEL AVISO PUBLICADO EN EL DIARIO OFICIAL DE LA FEDERACIÓN EL 22 DE ABRIL DEL PRESENTE AÑO.

DURANTE EL PROCESO DE LA REUNIÓN SE TRATARON LOS SIGUIENTES TEMAS:

- BIENVENIDA POR PARTE DEL DIRECTOR DE LA RBBCH Y PNAX DE CONANP, JOSE JUAN DOMINGUEZ CALDERON;
- PRESENTACIÓN DE LOS RESULTADOS DEL PROCESO DE CONSULTA
- PRESENTACIÓN DEL BORRADOR DE DECRETO DE LA RBCM
- PARTICIPACIÓN Y COMENTARIOS DE LOS ASISTENTES
- CONCLUSIONES

DESARROLLO DE LA REUNIÓN:

DIRECTOR DE LA RBBCH Y PNAX DE CONANP, JOSE JUAN DOMINGUEZ CALDERON (CONANP), presentó las modificaciones propuestas para el Área Natural Protegida "Reserva de la Biosfera Caribe Mexicano" derivadas de las opiniones y comentarios de los sectores involucrados. De igual forma, presentó el borrador del Decreto del Área Natural Protegida en comento y se abrió un espacio para que los participantes emitieran sus inquietudes, dudas y comentarios, las cuales fueron contestadas en plenaria.

El sector manifestó las siguientes observaciones:

- **Benjamín Morales - ECOSUR**, manifiesta que no ve reflejada en las modificaciones realizadas al polígono, sus propuestas respecto a que se incluyeran las aguas de la Bahía de Chetumal y que se realizará la revisión de las colindancias de los polígonos de las ANP's Federales Mexicanas y de Belice. Una de las filosofías es mejorar el estado y conservación de las ANP's, señala que el gobierno del estado de Quintana Roo no está trabajando en conjunto con la CONANP y las ANP's, menciona que la propuesta esta adecuada a lo que solicitaron los otros sectores principalmente el turístico, y lo que nos debe de importar son las acciones de conectividad y conservación de los ecosistemas que se ubican en el estado. También señala un gran vacío hacia los temas de Belice, propone incluir en el polígono las aguas de la Bahía de Chetumal, a la par señala que se debe de trabajar para fortalecer la colaboración de manera efectiva entre el gobierno del estado de Quintana Roo y la Federación.



080269



## DIRECCIÓN REGIONAL PENÍNSULA DE YUCATÁN Y CARIBE MEXICANO

Quintana Roo, Yucatán y Campeche

REUNIÓN INFORMATIVA, CIERRE DE CONSULTA DE LA PROPUESTA DE AREA NATURAL PROTEGIDA  
DENOMINADA  
"RESERVA DE LA BIOSFERA CARIBE MEXICANO"

## SECTOR: ACADEMICO CON LA PARTICIPACIÓN DE LAS INSTANCIAS ECOSUR, UQROO E ITECH.

- Teresa Álvarez - ECOSUR, Señaló que es importante incluir las acciones realizadas con el Consejo de Cuenca, que eso que ya está hecho se incluyera en la propuesta de la RBCM, es preocupante que varias zonas costeras estén fuera ya que las próximas crisis serán por los aspectos de la disponibilidad del agua. Si hemos tenido relación de trabajo con la Comisión Internacional de Límites y Aguas (CILA), señala el trabajo realizado en el Consejo de Cuenca del estado y que diversos de los acuerdos se llevan a cabo a través de la "CILA", para este proceso se ha incluido a la CILA? Solicita que se revisen los acuerdos internacionales con Belice, sugiere tomar en cuenta el trabajo realizado por Edith Francoise Kauffer Michel de la Unidad ECOSUR San Cristobal de las Casas.
- Alberto de Jesus Navarrete, Que va a pasar con las ANP's Federales ya decretadas, respecto a la RBCM, como va a operarse esta gran ANP?
- Juan Jacobo Schmitter Soto - ECOSUR, Insistir en la inclusión como zona núcleo el Banco de Arrowsmith y establecer una zona de amortiguamiento el área de Isla Blanca en Cancún.
- Lourdes Vazquez- ECOSUR, Porqué hay que hacerlo en este momento? Cuál es la premura por emitir el decreto de esta área? José Juan Domínguez Calderón, responde que este es un compromiso a nivel internacional que México ha asumido en administraciones federales previas y esta administración debe de dar seguimiento y cumplimiento a los acuerdos pendientes.
- Julio Espinoza Avalos - ECOSUR, Si es posible que en el territorio de la parte sur del estado se podría realizar un laboratorio para instalaciones y efectuar acciones de investigación.

1. Respecto al Borrador del Decreto el sector manifestó: que requiere se les envíe por correo electrónico institucional, para que puedan revisarlo y emitir sus comentarios.
5. Por último el sector hizo énfasis en que el próximo 23 de septiembre del 2016 estará concluyendo el proceso de consulta para el Decreto de la Reserva de la Biosfera Caribe Mexicano.

## CONCLUSIONES.-

Por último el Director de la RBBCH y PNAX de CONANP, Jose Juan Domínguez Calderón agradece su colaboración y reitera la importancia de sus aportaciones en la siguiente fase del proceso, la cual corresponde a la elaboración del Programa de Manejo que se seguirá realizando de manera participativa, tomando en cuenta las opiniones de los diferentes sectores.



## DIRECCIÓN REGIONAL PENÍNSULA DE YUCATÁN Y CARIBE MEXICANO



















Quintana Roo, Yucatán y Campeche

REUNIÓN INFORMATIVA, CIERRE DE CONSULTA DE LA PROPUESTA DE AREA NATURAL PROTEGIDA  
DENOMINADA  
"RESERVA DE LA BIOSFERA CARIBE MEXICANO"

SECTOR: ACADEMICO CON LA PARTICIPACIÓN DE LAS INSTANCIAS ECOSUR, UQROO E ITECH.

Reiterándoles a los participantes que 23 de septiembre del 2016 estará concluyendo el proceso de consulta para el Decreto de la Reserva de la Biosfera Caribe Mexicano, a fin de que nos puedan hacer llegar sus opiniones y/o comentarios al respecto.


NO HABIENDO OTRO ASUNTO QUE TRATAR, SE DA POR CONCLUIDA LA PRESENTE REUNIÓN DE TRABAJO, SIENDO LAS 12:00 HORAS DEL MISMO DÍA DE SU ELABORACIÓN, FIRMANDO AL MARGEN Y ALCANCE LOS QUE EN ELLA INTERVINIERON.

No.	Nombre	Firma
1	Juan Jacobo Schmitter Soto - ECOSUR	
2	Benjamín Morales - ECOSUR	
3	Lourdes Vázquez- ECOSUR	
4	Martha Valdez M.- ECOSUR	
5	Teresa Álvarez- ECOSUR	
6	Alejandro Vega Zepeda- ECOSUR	
7	Gerardo Espinoza Avalos - ECOSUR	
8	Luis F. Carrera Parra-ECOSUR	
9	María Angélica Navarro M. -ECOSUR	
10	Lidia García Rodríguez - ECOSUR	
11	María Concepción Ortiz Hernández- ECOSUR	
12	Eloy Sosa Cordero- ECOSUR	
13	Carmen Olivia Rosas Correa- ECOSUR	
14	Alberto de Jesús Navarrete- ECOSUR	
15	Elva María Leyva Cruz- ECOSUR	
16	Arturo Hernandez Olascoage- ECOSUR	
17	José Juan Domínguez Calderón-CONANP-RBBCH y PNAX	
18	Marisol Torres Aguilar - CONANP- PNAX- RBBCH	



SINTEXTO





El Colegio de la Frontera Sur

**DIRECCIÓN DE UNIDAD**  
Unidad Chetumal

"2016, Año del Nuevo Sistema de Justicia Penal"  
Chetumal, Quintana Roo a 12 de septiembre de 2016


BIÓL. JOSÉ JUAN DOMINGUEZ CALDERÓN  
DIRECTOR PARQUE NACIONAL ARRECIFES DE XCALAK Y  
RESERVA DE LA BIÓSFERA BANCO CHINCHORRO  
CONANP  
PRESENTE.

En respuesta a su oficio 0195/2016 de fecha 05 de septiembre del año en curso, me permito informarle que tenemos disponible el Auditorio de nuestra Institución para la fecha requerida. Por lo anterior no existe inconveniente para el préstamo del espacio que solicitan para la reunión informativa que describe en su referido oficio sobre el decreto de la "Reserva de la Biosfera Caribe Mexicano".

Sin otro particular, aprovecho la ocasión para enviarle un cordial saludo

Atentamente


Dr. Héctor A. Hernández Arana  
Director de la Unidad Chetumal  
El Colegio de la Frontera Sur.



**EL COLEGIO DE LA FRONTERA SUR**  
San Cristóbal . Tapachula . Chetumal . Villahermosa . Campeche  
Av. Centenario Km. 5.5 Apdo. Postal 424, C.P. 77014  
Chetumal, Quintana Roo, México  
Tel.: (983) 83-5-04-40, Fax: (983) 83-5-04-54  
[www.ecosur.mx](http://www.ecosur.mx)

000271

**SINTEXTO**



COLUJAR: H Ayuntamiento Isla Mujeres

THE  
SOUTH  
EAST  
ASIAN  
JOURNAL  
OF  
LAW  
AND  
ECONOMICS

[illegible]


Sector público. Todas aquellas personas físicas que representen o pertenezcan a alguna dependencia del gobierno municipal, estatal o federal.

Sociedad civil. Todas aquellas personas que no forman parte de los gobiernos municipales, estatales o federales.

# CUTLAD







Medio Ambiente  
Naturales  
Nacional de



COTEJADO

**SINTEXTO**





## DIRECCIÓN REGIONAL PENÍNSULA DE YUCATÁN Y CARIBE MEXICANO

Quintana Roo, Yucatán y Campeche

REUNIÓN INFORMATIVA, CIERRE DE CONSULTA DE LA PROPUESTA DE ÁREA  
NATURAL PROTEGIDA DENOMINADA  
"RESERVA DE LA BIOSFERA CARIBE MEXICANO"

## SECTOR: PRESIDENCIA MUNICIPAL

EN LA CIUDAD DE ISLA MUJERES, MUNICIPIO DE ISLA MUJERES, ESTADO DE QUINTANA ROO, SIENDO LAS 11:45 HORAS DEL DÍA 19 DE SEPTIEMBRE DE 2016, EN PRESENCIA DEL DIRECTOR DE DESARROLLO URBANO DE ISLA MUJERES, SE DIO INICIO A LA REUNIÓN INFORMATIVA PARA PRESENTAR LOS RESULTADOS DEL PROCESO DE CONSULTA DEL PROYECTO DE ÁREA NATURAL PROTEGIDA DENOMINADA "RESERVA DE LA BIOSFERA CARIBE MEXICANO"; DERIVADO DEL AVISO PUBLICADO EN EL DIARIO OFICIAL DE LA FEDERACIÓN EL 22 DE ABRIL DEL PRESENTE AÑO.

DURANTE EL PROCESO DE LA REUNION SE TRATARON LOS SIGUIENTES TEMAS:

- BIENVENIDA POR PARTE DEL DIRECTOR DE PN COSTA OCCIDENTAL DE ISLA MUJERES, PUNTA CANCÚN Y PUNTA RIZUC.
- PRESENTACIÓN DE LA PROPUESTA DEL RBCM
- PARTICIPACIÓN Y COMENTARIOS DE LOS ASISTENTES
- CONCLUSIONES

## DESARROLLO DE LA REUNIÓN

El Director Jaime Manuel González Cano y Tania Gómez Zuñiga (CONANP), presentaron las modificaciones propuestas para el Área Natural Protegida "Reserva de la Biosfera Caribe Mexicano".

Las Direcciones de Desarrollo Urbano y Ecología de Isla Mujeres manifestaron las siguientes observaciones:

1. La parte marina de la Península de Chacmuhuch reducir en la porción norte y ampliar en el sur para homologar la misma área costera considerando que se van a realizar actividades turísticas. La Conanp, revisará si esa zona tiene características importantes que dio lugar a que se incorpora a la RBCM.
2. Dentro de la laguna Chacmuhuch del lado este, separar el polígono de la costa una media luna para dejar la libre el espacio para dragado correspondiente a la autorización de la marina Sotolindo hasta el embarcadero del Municipio, a fin de permitir el acceso de las embarcaciones a la marina de Sotolindo, el intercambio de agua del mar hacia la Laguna y el futuro embarcadero que el municipio promueva para conectar vía marítima, la Península con Ciudad Mujeres.
3. DU y DE compartirán con la CONANP la ubicación del puente que comunicara la Península de Chacmuhuch con Ciudad Mujeres, para que se considere la posibilidad de su desarrollo y también la ubicación de los dos predios propiedad del Municipio donde se desarrollara el embarcadero municipal.



000274



## DIRECCIÓN REGIONAL PENÍNSULA DE YUCATÁN Y CARIBE MEXICANO

Quintana Roo, Yucatán y Campeche

REUNIÓN INFORMATIVA, CIERRE DE CONSULTA DE LA PROPUESTA DE AREA  
NATURAL PROTEGIDA DENOMINADA  
"RESERVA DE LA BIOSFERA CARIBE MEXICANO"

## SECTOR: PRESIDENCIA MUNICIPAL

4. Se solicita ajustar el perímetro del ANP hasta la línea de costa en el lado oeste de la Laguna Chacmucuch, dado que el PDU y el POEL lo contemplan como área de aprovechamiento con densidad baja.
5. Se propone incorporar a la RBCM la parte marina oriental de Isla Mujeres para proteger sus manchones arrecifales.
6. El Municipio propone la creación de una figura administrativa para que los recursos obtenidos por el cobro de derechos, se destinen al ANP que los genera para así cumplir con los objetivos del instrumento de conservación.

## CONCLUSIONES

1. Se recibirán las coordenadas de los puntos de la ubicación del Puente y de los predios por parte del H. Ayuntamiento de Isla Mujeres el día 21 de septiembre del presente.
2. Por último del Director del PN Costa occidental de Isla Mujeres, Punta Cancún y Punta Nizuc, agradece su colaboración y reitera la importancia de sus aportaciones en la siguiente fase del proceso, la cual corresponde a la elaboración del Programa de Manejo que se seguirá realizando de manera participativa, tomando en cuenta las opiniones de los diferentes sectores.

NO HABIENDO OTRO ASUNTO QUE TRATAR, SIENDO POR CONCLUIDA LA PRESENTE REUNIÓN DE TRABAJO, SIENDO LAS 13:45 HRAS DEL MISMO DÍA DE SU ELABORACIÓN, FIRMANDO AL MARGEN Y ALCANCE LOS QUE EN ELLA INTERVINIERON,

DR. JAIME MANUEL GONZÁLEZ CANO  
DIRECTOR DEL ANP

ARQ. ENRIQUE GARATE CANTÚ  
DIRECTOR DE DESARROLLO URBANO

BIOL. CARLOS E. BARRANCO GARCIA  
DIRECTOR DE ECOLOGÍA

BIOL. TANIA GÓMEZ ZUÑIGA  
ENLACE DE PROGRAMAS DE MANEJO

BIOL. GUADALUPE DURÁN PEDRAZA  
ENLACE DE CULTURA



COTEJADO



PARQUE NACIONAL COSTA OCCIDENTAL DE ISLA MUJERES, PUNTA CANCÚN Y  
PUNTA NIZUC

REUNION INFORMATIVA, CIERRE DE CONSULTA DE LA PROPUESTA DE AREA  
NATURAL PROTEGIDA DENOMINADA  
"RESERVA DE LA BIOSFERA CARIBE MEXICANO"

SECTOR: PRESIDENTE MUNICIPAL DE H AYUNTAMIENTO DE ISLA MUJERES

EN LA CIUDAD DE ISLA MUJERES, MUNICIPIO DE ISLA MUJERES, ESTADO DE QUINTANA ROO, SIENDO LAS 10:45 HORAS DEL DÍA 15 DE SEPTIEMBRE DE 2016, EN PRESENCIA DEL LIC. AGAPITO MAGAÑA SÁNCHEZ, SE DIO INICIO A LA REUNION INFORMATIVA PARA PRESENTAR LOS RESULTADOS DEL PROCESO DE CONSULTA DEL PROYECTO DE AREA NATURAL PROTEGIDA DENOMINADA "RESERVA DE LA BIOSFERA CARIBE MEXICANO"; DERIVADO DEL AVISO PUBLICADO EN EL DIARIO OFICIAL DE LA FEDERACION EL 22 DE ABRIL DEL PRESENTE AÑO.

DURANTE EL PROCESO DE LA REUNION SE TRATARON LOS SIGUIENTES TEMAS:

- PRESENTACIÓN DE LA RESERVA DE LA BIOSFERA CARIBE MEXICO
- PUNTO IMPORTANTES DEL POEL DE ISLA MUJERES QUE DEBEN SER INCLUIDO EN EL DECRETO DE LA "RESERVA DE LA BIOSFERA CARIBE MEXICANO";

DESARROLLO DE LA REUNION

El Director del Parque Nacional Costa Occidental de Isla Mujeres, Punta Cancún y Punta Nizuc (CONANP), presentó las modificaciones propuestas para el Área Natural Protegida "Reserva de la Biosfera Caribe Mexicano" derivadas de las opiniones y comentarios de los sectores involucrados.

El Presidente Municipal manifestó las siguientes observaciones a la zona continental de Isla Mujeres:

1. Manifestó su inconformidad a las autoridades (SEMARNAT-CONANP) por el otorgamiento excesivo de permisos para la observación y nado de tiburón ballena.
2. Está de acuerdo que en la Península de Chacmuhuch de lado de la parte marina se deje el área para las actividades turísticas como se observa en el mapa de RBCM adjunto, que ya fue acordado con representantes de pescadores de Isla Mujeres.
3. Señala la importancia de dejar asentado donde quedará el "Puente" que comunicará la península de Chacmuhuch con Ciudad Mujeres, para lo cual se identificará su posible ubicación en la próxima reunión.
4. Señala que se deben de contemplar los trabajos de desasolve de "La Angostura" para que se lleve a cabo el intercambio de agua marina hacia la laguna Chacmuhuch, en el programa de manejo de la RBCM.
5. Contemplar que se recibió un fondo del CONACyT para realizar un proyecto de Innovación Pesquera y de Acuicultura, que falta definir donde se podrá realizar dentro de la Península (Se entregó copia de la ficha técnica de la solicitud de apoyo al Director del Parque Nacional).
6. Se pide eliminar los permisos de pesca de bonito a los pescadores cubanos para beneficio de las familias de Isla Mujeres. (Se tiene que evaluar la cuota de captura con CONAPESCA y nos dé su opinión técnica).







PARQUE NACIONAL COSTA OCCIDENTAL DE ISLA MUJERES, PUNTA CANCÚN Y PUNTA NIZUC

REUNION INFORMATIVA, CIERRE DE CONSULTA DE LA PROPUESTA DE AREA NATURAL PROTEGIDA DENOMINADA "RESERVA DE LA BIOSFERA CARIBE MEXICANO"

SECTOR: PRESIDENTE MUNICIPAL DE H AYUNTAMIENTO DE ISLA MUJERES

7. Comenta lo lamentable que se encuentra el Centro de Visitantes de Isla Contoy del PN Isla Contoy,
8. Solicita la creación de un fideicomiso para que los recursos generados por el artículo 198 de la Ley Federal de Derechos, se regresen a las áreas protegidas.
9. Solicita que se emprendan proyectos productivos/turísticos en favor de mayores ingresos para los pescadores de Isla Mujeres.
10. El polígono de la Reserva propuesta es el adecuado; sin embargo, es necesario que se realice un ajuste acorde con el POEL de Isla Mujeres, por lo que estableció llevar a cabo una reunión de personal de la CONANP y con su equipo de trabajo, para poder extender la opinión pertinente a la propuesta de la Reserva de la Biosfera Caribe Mexicano".

ACUERDOS:

1. Realizar una reunión el próximo lunes 19 de septiembre en la Sala de Cabildo de Isla Mujeres a las 10:00 hrs.
  - a) Delimitar las áreas al interior de la Laguna Chacmuhuch y los permisos de Uso de suelo.
  - b) Analizar detenidamente la problemática de los Rellenos Sanitarios y la contaminación por lixiviados en la zona.
  - c) Realizar un análisis exhaustivo del POEL de Isla Mujeres, para acordar los puntos importantes que deben de respetarse en el Decreto de la "Reserva de la Biosfera Caribe Mexicano".

NO HABIENDO OTRO ASUNTO QUE TRATAR, SE DA POR CONCLUIDA LA PRESENTE REUNION DE TRABAJO, SIENDO LAS 13:00 PM HRAS DEL MISMO DIA DE SU ELABORACION, FIRMANDO AL MARGEN Y ALCANCE LOS QUE EN ELLA INTERVINIERON.

Dr. Jaime Manuel González Cano  
Director del Parque Nacional Costa Occidental  
de Isla Mujeres, Punta Cancún y  
Punta Nizuc.

Lic. Agapito Magaña Sánchez  
Presidente el H. Ayuntamiento de Isla Mujeres

Hidrobiol. Guadalupe Durán Pedraza  
Enlace de Cultura de Conservación

COTEJADO



SEMARNAT

SERVICIO NACIONAL  
DE PROTECCIÓN AMBIENTAL

DIRECCIÓN REGIONAL PENINSULA DE YUCATÁN Y CARIBE MEXICANO  
ANEXOS DE LA REUNIÓN INFORMATIVA DEL EPJ Y DECRETO PARA LA  
DECLARATORIA DE LA "RESERVA DE LA BIOSFERA CARIBE MEXICANO"



CONANP  
COMISIÓN NACIONAL  
DE ÁREAS NATURALES  
PROTEGIDAS

SEDE Y GRUPO: AUDITORIO DEL SINDICATO DE TAXISTAS EN MANAHUAL, Q. ROO. MIEMBROS DEL SECTOR TURÍSTICO Y SCT. 20 DE SEPTIEMBRE DE 2016.

Amplie  
Fotocopia  
Fotocopia

# REUNIÓN INFORMATIVA DEL EPJ Y DECRETO DE LA RBCM

## EL 20 DE SEPTIEMBRE DE 2016

COTEJADO

000276

CINTEXTIO

REUNIÓN INFORMATIVA, CIERRE DE CONSULTA DE LA PROPOSTA DE ÁREA NATURAL PROTEGIDA  
DENOMINADA "RESERVA DE LA BIOSFERA CARIBE MEXICANO"

SECTOR: Turístico y Cultural

FECHA: 20/09/2016

LUGAR: Substancia en Hualahue, Cr. 200

LISTA DE ASISTENCIA

No.	Nombre	Marque con una X			Organización, institución o dependencia	Cargo	Marque con una X		Correo electrónico	Teléfono (con clave lada)	Firma
		H	M	Menor de 30 años			Sector Público	Sociedad Civil			
1	Jorge Martínez Parral	X			Bucaneros DIVE Center	Rep. legal		X	bucaneros@divenduhualahue.com	9831203306	[Firma]
2	Vidal Isaac Lopez Jimenez	X			COPISTAS CULTURA DEL CARIBE	presidenta		X		9831185385	[Firma]
3	Rodolfo Coronado Ruiz	X			Asociación de Turistas de Hualahue	Presidente		X		9831048184	[Firma]
4	Albino Escobedo	X			Capitania Xela	Encargado				983104089	[Firma]
5	Marcos Zúñiga Hernández	X			Capitania Xela	Encargado			herreria.marcos@outlook.es	9831357786	[Firma]
6	Jose Miguel Martin Perez	X			Cap. Samuel Moya	Encargado		X		9831133490	[Firma]
7	Jose Juan Deuninger Corderon	X			Reserva B. Buchanan	Directo		X		98313580	[Firma]
8	Alfonso Gutierrez Ceting	X			Res. B. Y Noya	Directo		X		9831076673	[Firma]
9	Guacencio Romero DR. LEO	X			TRITONES DE MAYANAL SE. DE. UNICA	ADMINISTRADOR		X	chanchotri@hotmai.com	98312996	[Firma]
10	Van Dileni Wital Leon	X			RECH Y PNAH CONAP	Programas de Subsidio		X	Wital@comap.gob.mx	9831318283	[Firma]
11	Marisol Torres Aguiar	X			CONAP - PNAH RACH	SUB-DIRECTOR		X	marisol@comap.gob.mx	98310382	[Firma]
12											

Sector público: Todas aquellas personas que representan o pertenecen a alguna dependencia de gobierno municipal, estatal o federal.  
Sociedad civil: Todas aquellas personas que no representan ni pertenecen a los gobiernos municipales, estatales o federales.

REUNIÓN INFORMATIVA, CIERRE DE CONSULTA DE LA PROPUESTA DE AREA NATURAL PROTEGIDA  
DENOMINADA "RESERVA DE LA BIOSFERA CARIBE MEXICANO"  
SECTOR: Tuxtla y con los Capitanes de Puerto de Xalisco y Mahahual  
FECHA: 20/09/16 LUGAR: Auditorio Municipal, Oaxaca

LISTA DE ASISTENCIA

No.	Nombre	Marque con una X			Organización, institución o dependencia	Cargo	Marque con una X		Correo electrónico	Teléfono (con clave lada)	Firma
		H	M	Meno r de 30 años			Sector Público	Sociedad Civil			
13											
14											
15											
16											
17											
18											
19											
20											
21											
22											
23											
24											

Sector público: Todas aquellas personas que representen o pertenezcan a alguna dependencia de gobierno municipal, estatal o federal.  
Sociedad civil: Todas aquellas personas que no representen ni pertenezcan a los gobiernos municipales, estatales o federales.

COPIADO






DIRECCIÓN REGIONAL PENÍNSULA DE YUCATÁN Y CARIBE MEXICANO  
ANEXO FOTOGRÁFICO DE LA REUNIÓN INFORMATIVA REALIZADA  
DEL ESTUDIO PREVIO JUSTIFICATIVO Y EL DECRETO DE CREACIÓN DEL ÁREA  
PARA LA DECLARATORIA DE LA RESERVA DE LA BIOSFERA CARIBE MEXICANO



SEDE: AUDITORIO DEL SINDICATO DE TAXISTAS EN MANAHUAL, QUINTANA ROO, 20 DE SEPTIEMBRE DEL 2016.







DIRECCIÓN REGIONAL PENÍNSULA DE YUCATÁN Y CARIBE MEXICANO  
Quintana Roo, Yucatán y Campeche

REUNIÓN INFORMATIVA, CIERRE DE CONSULTA DE LA PROPUESTA DE ÁREA NATURAL PROTEGIDA  
DENOMINADA  
"RESERVA DE LA BIOSFERA CARIBE MEXICANO"

SECTOR: DELEGACIONES FEDERALES EN EL ESTADO DE QUINTANA ROO.

EN LA LOCALIDAD DE MAHAHUAL, MUNICIPIO DE OTHÓN P. BLANCO, ESTADO DE QUINTANA ROO, SIENDO LAS 11:15 HORAS DEL DÍA 20 DE SEPTIEMBRE DE 2016, EN PRESENCIA DE LOS MIEMBROS DEL SECTOR TURISTICO Y DE LAS CAPITANIAS DE PUERTO DE MAHAHUAL Y XCALAK EN EL ESTADO DE QUINTANA ROO, SE DIO INICIO A LA REUNIÓN INFORMATIVA PARA PRESENTAR LOS RESULTADOS DEL PROCESO DE CONSULTA DEL PROYECTO DE ÁREA NATURAL PROTEGIDA DENOMINADA "RESERVA DE LA BIOSFERA CARIBE MEXICANO"; DERIVADO DEL AVISO PUBLICADO EN EL DIARIO OFICIAL DE LA FEDERACIÓN EL 22 DE ABRIL DEL PRESENTE AÑO.

DURANTE EL PROCESO DE LA REUNIÓN SE TRATARON LOS SIGUIENTES TEMAS:

- BIENVENIDA POR PARTE DEL DIRECTOR DE LA RBBCH Y PNAX DE CONANP, JOSÉ JUAN DOMÍNGUEZ CALDERÓN;
- PRESENTACIÓN DE LOS RESULTADOS DEL PROCESO DE CONSULTA
- PRESENTACIÓN DEL BORRADOR DE DECRETO DE LA RBCM
- PARTICIPACIÓN Y COMENTARIOS DE LOS ASISTENTES
- CONCLUSIONES

DESARROLLO DE LA REUNIÓN:

El Director de la RBBCH-PNAX de CONANP, JOSÉ JUAN DOMÍNGUEZ CALDERÓN (JJDC), presentó las modificaciones propuestas para el Área Natural Protegida "Reserva de la Biosfera Caribe Mexicano" derivadas de las opiniones y comentarios de los sectores involucrados. De igual forma, presentó el borrador del Decreto del Área Natural Protegida en comento y se abrió un espacio para que los participantes emitieran sus inquietudes, dudas y comentarios, las cuales fueron contestadas en plenaria.

El sector manifestó las siguientes observaciones:

- **Inocencio Romero De La O. PST Tritones de Mahahual. Administrador Único,** Pregunta si se podrán realizar obras en la zona costera y colindante con el polígono de la RBCM, tales como muelles y/o atracaderos. Respuesta de JJDC.- Le informa que la realización de las obras o actividades que se presentan realizar deberán de sujetarse a la normatividad ambiental vigente y aplicable en la materia.
- **José Miguel Martín Pareja. Capitanía de Señalización Marítima de Xcalak.** ¿Cómo va a quedar lo correspondiente con los permisos para prestar servicios turísticos en el área?, ya que consideran que se ha dado muchos privilegios a las cooperativas. ¿Cuál sería la capacidad de carga para el otorgamiento de los permisos de pesca comercial? Respuesta de JJDC.- 1) Deberán de realizar los trámites conforme normatividad ambiental vigente y aplicable en la materia en el área, debiendo contar con su permiso de turismo náutico otorgado por la autoridad federal competente. 2) Se tendrán que realizar las correspondientes modificaciones a la Ley relacionada a las acciones pesqueras, a fin de que las actividades se realicen de manera sustentable.





## DIRECCIÓN REGIONAL PENÍNSULA DE YUCATÁN Y CARIBE MEXICANO

Quintana Roo, Yucatán y Campeche

REUNIÓN INFORMATIVA, CIERRE DE CONSULTA DE LA PROPUESTA DE AREA NATURAL PROTEGIDA  
DENOMINADA  
"RESERVA DE LA BIOSFERA CARIBE MEXICANO"

## SECTOR: DELEGACIONES FEDERALES EN EL ESTADO DE QUINTANA ROO.

- **Vidal Ismael Osorio Manzanilla, SCST Chinchorros del Caribe, Presidente.-** Solicita que en el Decreto de creación que se está elaborando se incluya un apartado en el que se desarrolle todo lo correspondiente a las Zonas Núcleo Profundas, especificando que actividades pueden realizarse, que está prohibido, toda vez que no es claro que aplica para estas zonas con referencia a las zonas núcleo que no son profundas. Señalando que es importante especificar hasta que profundidad se puede o no realizar las actividades de pesca. Menciona que hay un área al sur de Mahahual aproximadamente 15 km de largo empezando desde el km 800 en tierra hacia el Sur, donde se puede observar una zona de *Acropora palmata* la cual debería ser considerada en la zonificación de la RBCM para protegerla y verificar si es posible realizar actividades turístico recreativas de manera sustentable.
- **Álvaro Gutiérrez Cetina Cooperativa Rey Maya.-** Solicita que en congruencia con la zonificación se establezcan reglas y/o prohibiciones para el desarrollo de actividades de tránsito de embarcaciones con motores grandes, no permitir el uso de bananas, motos acuáticas y el desarrollo de buceo que afecte las zonas arrecifales.
- En general los miembros de los sectores participantes están de acuerdo con la propuesta del Decreto de Creación de la Reserva de la Biosfera Caribe Mexicano.

1. Respecto al Borrador del Decreto se les hizo entrega del documento en formato electrónico en archivo PDF.
2. Finalmente, se le reitera a los participantes que el próximo 23 de septiembre del 2016 estará concluyendo el proceso de consulta para el Decreto de la Reserva de la Biosfera Caribe Mexicano, a fin de que nos puedan hacer llegar sus opiniones y/o comentarios al respecto.

## CONCLUSIONES.-

Por último el Director de la RBBCH y PNAX de CONANP, Jose Juan Domínguez Calderón agradece su colaboración y reitera la importancia de sus aportaciones en la siguiente fase del proceso, la cual corresponde a la elaboración del Programa de Manejo que se seguirá realizando de manera participativa, tomando en cuenta las opiniones de los diferentes sectores.

3. Reiterándoles a los participantes que 23 de septiembre del 2016 estará concluyendo el proceso de consulta para el Decreto de la Reserva de la Biosfera Caribe Mexicano, a fin de que nos puedan hacer llegar sus opiniones y/o comentarios al respecto.





**DIRECCIÓN REGIONAL PENÍNSULA DE YUCATÁN Y CARIBE MEXICANO**

Quintana Roo, Yucatán y Campeche

**REUNIÓN INFORMATIVA, CIERRE DE CONSULTA DE LA PROPUESTA DE AREA NATURAL PROTEGIDA  
DENOMINADA  
"RESERVA DE LA BIOSFERA CARIBE MEXICANO"**

**SECTOR: DELEGACIONES FEDERALES EN EL ESTADO DE QUINTANA ROO.**

NO HABIENDO OTRO ASUNTO QUE TRATAR, SE DA POR CONCLUIDA LA PRESENTE REUNIÓN DE TRABAJO, SIENDO LAS 12:00 HORAS DEL MISMO DÍA DE SU ELABORACIÓN, FIRMANDO AL MARGEN Y ALCANCE LOS QUE EN ELLA INTERVINIERON.

No.	Nombre e instancia	Firma
1	Jorge Martínez Barbabosa. Bucaneros. Dive Center- Representante Legal	
2	Vidal Ismael Osorio Manzanilla. SCST Chinchorros del Caribe. Presidente	
3	Rodolfo Coronado Kin, SCST Chinchorros del Caribe. Socio	
4	Alberto Escobio Pérez, Capitanía de Puerto de Xcalak. Encargado de Despacho	
5	Marcelo Zenén Herrera P. Capitanía de Puerto de Mahahual. Encargado de Despacho	
6	José Miguel Martín Pareja. Capitanía de Señalización Marítima de Xcalak	
7	José Juan Domínguez Calderón. CONANP-PNAX- RBBCH	
8	Álvaro Gutiérrez Cetina Cooperativa Rey Maya	
9	Inocencio Romero De La O. PST Tritones de Mahahual. Administrador Único	
10	Yari Dileni Witzil León. CONANP- PNAX- RBBCH	
11	Marisol Torres Aguilar. CONANP-PNAX-RBBCH	





**SIN TEXTO**





REUNIÓN INFORMATIVA, CIERRE DE CONSULTA DE LA PROPUESTA DE AREA NATURAL PROTEGIDA  
DENOMINADA "RESERVA DE LA BIOSFERA CARIBE MEXICANO"  
SECTOR: H. AYUNTAMIENTO DEL MUNICIPIO DE TULUM, PESQUEROS, TURISTICO, HOTELEROS, ONG,  
ASOCIACIÓN CIVIL.

FECHA: 20 DE SEPTIEMBRE DE 2016.

LUGAR: AUDITORIO DEL PARQUE NACIONAL TULUM, UBICADO  
EN EL CENTRO DE INTERPRETACIÓN DE LA NATURALEZA Y LA CULTURA MAYA, CARRETERA FEDERAL TULUM, CALLE YALKU SN ENTRE  
TAMUL Y TULUM, TULUM, QUINTANA ROO

LISTA DE ASISTENCIA

No.	Nombre	Marque con una X			Organización, institución o dependencia	Cargo	Marque con una X		Correo electrónico	Teléfono (con clave lada)	Firma
		H	M	Menor de 30 años			Sector Público	Sociedad Civil			
1	Geoffrey Mihimi	X			Agencia de desarrollo	Director		X	agencia@tulum.com	9841093047	Sg
2	J. Manuel Izag. A.	X			permanencia	Director		X	Sin-	9841812370	
3	Blanca Arce	X			Happy four	Directora	X	X	blanca@happyfour.com	9841031950	
4	Reyes Rellor	X			Servicio de asistencia	Director		X		9851211507	Reyes-R.
5	Unnop Balay Alonade	X			Hebrón	Director		X	hebrón@tulum.com	9841455894	
6	DAVID GALEANA GARCIA	X			CAPITANIA DE PUERTO	Capitán	X		DCALFANA@SCB.GOB.MX	9841522610	
7	PORFIRIO PECH CANHUYA	X			EL TIENE DEL MUNICIPIO	Director		X		9841256914	
8	Santos Arellano	X			Playa Santa Fe	Director		X		98412070825	Arellano
9	Genaro	X			Zanisco	Director		X		9841424545	Genaro
10	Genaro	X			Ac. Fedeles de A. C.	Director		X		9841418557	
11	Don Carlos	X			Dir. Ecología	Director		X		98412070825	

Sector público: Todas aquellas personas que representan o pertenecen a alguna dependencia de gobierno municipal, estatal o federal.  
Sociedad civil: Todas aquellas personas que no representan o pertenecen a los gobiernos municipales, estatales o federales.

**COTILLADO**

REUNIÓN INFORMATIVA, CIERRE DE CONSULTA DE LA PROPUESTA DE AREA NATURAL PROTEGIDA  
DENOMINADA "RESERVA DE LA BIOSFERA CARIBE MEXICANO"  
SECTOR: H. AYUNTAMIENTO DEL MUNICIPIO DE TULUM, PESQUEROS, TURISTICO, HOTELEROS, ONG.

ASOCIACIÓN CIVIL

FECHA: 20 DE SEPTIEMBRE DE 2016 LUGAR: AUDITORIO DEL PARQUE NACIONAL TULUM, UBICADO EN EL CENTRO DE INTERPRETACIÓN DE LA NATURALEZA Y LA CULTURA MAYA, CARRETERA FEDERAL TULUM, CALLE YALKU SN ENTRE TULUM Y TULUM, TULUM, QUINTANA ROO

LISTA DE ASISTENCIA

No.	Nombre	Marque con una X		Organización, institución o dependencia	Cargo	Marque con una X		Correo electrónico	Teléfono (con clave larga)	Firma
		H.	M.			Sector Público	Sociedad Civil			
12	Pamela Fech Salas	X		Secretaría de Turismo	Secretaria		X		984 345 371	
13	Isaac Aguilar Tzuc	X		As. Nohel	Secretaria	X		984 116 1134		
14	William Vazquez Colbach	X		HAATP TULUM	TOROS	X		984 116 334		
15	Jose Alfredo Castañon	X		Dados de playa	Presidente	X		984 116 631		
17	Olmo Torres	X		RAZONATURA	Presidente	X		984 116 334		
18	Adil Cornejo	X		HAATP	Pte.	X		984 116 334		
19	Carla Andrade	X		Asociación de Hoteles Tulum	Directora	X		984 116 334		
20	Fernando Pardo	X		Agencia de Turismo	Presidente	X		984 116 334		
21	Blas Cruz	X		Tulumsat	Dir.	X		984 116 334		
22	Amal Cordoba	X		Tulumsat	Asistente	X		984 116 334		
23	Rogelio Kanón Ochoa	X		SEMARNAT	Asistente	X		984 116 334		

Sector público: Todas aquellas personas que representen al gobierno municipal, estatal o federal.  
Sociedad civil: Todas aquellas personas que no representen ni pertenecan a los gobiernos municipales, estatales o federales.

COPIA



REUNIÓN INFORMATIVA, CIERRE DE CONSULTA DE LA PROPUESTA DE AREA NATURAL PROTEGIDA  
DENOMINADA "RESERVA DE LA BIOSFERA CARIBE MEXICANO"

SECTOR: H. AYUNTAMIENTO DEL MUNICIPIO DE TULUM, PESQUEROS, TURISTICO, HOTELEROS, ONG,

ASOCIACION CIVIL

FECHA: 20 DE SEPTIEMBRE DE 2016

LUGAR: AUDITORIO DEL PARQUE NACIONAL TULUM, UBICADO  
EN EL CENTRO DE INTERPRETACIÓN DE LA NATURALEZA Y LA CULTURA MAYA, CARRETERA FEDERAL TULUM, CALLE YALKÚ SN ENTRE  
TAMUL Y TULUM, TULUM, QUINTANA ROO


LISTA DE ASISTENCIA

No.	Nombre	Marque con una X			Organización, institución o dependencia	Cargo	Marque con una X		Correo electrónico	Teléfono (con clave lada)	Firma
		H	M	Menor de 30 años			Sector Público	Sociedad Civil			
24	Sara Lopez Avalos	X			POSEOS MAYA DE AVALOS	Presidente		X	Sara Lopez Avalos sara@poseosmaya.com	984 156 44 39	
25	Guillermo Chacolla S.	X			K'oox Ximbal Akumal	Presidente		X	guillermo@ximbal.com	984 131 19 65	
26	Walter Gamba Gamba	X			Arracifes de Akumal	Presidente		X	gamba690 @arracifes.com	984 135 91 90	
27	Fernando H. Gamba Gamba	X			AKUMAL	Presidente		X	comisariado y eco promocion@gmail.com	984 104 86 45	
28	Eulogio P. Kini'l	X			CONANP	Secretario		X	epul@conanp.gob.mx	984 98 71 24	
29	Elizabeth del Rosario San Batón	X	X		CONANP PNT	Galaxia de Arracifes de Akumal		X	elizabeth@conanp.gob.mx	984 98 71 24	
30	Rico Are Zentil D.	X	X		CONANP PNT	Galaxia de Arracifes de Akumal		X	zend-mo@conanp.gob.mx	984 98 71 24	
31	Ricardo Sánchez Pérez	X	X		CONANP-ENDESU	Técnico de Campo		X	ricardo@conanp.gob.mx	984 98 71 24	
32	Ismael Zamora	X	X		CONANP	Administrador		X	ismael@conanp.gob.mx	553 784 79 16	
33	Angel Omar Ortiz Moreno	X	X		CONANP - P.B.S.K.	Director		X	omartiz@conanp.gob.mx	984 98 71 24	

Sector público: Todas aquellas personas que representen o pertenezcan a alguna dependencia de gobierno municipal, estatal o federal.  
Sociedad civil: Todas aquellas personas que no representen ni pertenezcan a los gobiernos municipales, estatales o federales.



COPIADO

SINTEXTTO






REUNIÓN CON EL H. AYUNTAMIENTO DEL MUNICIPIO DE TULUM, PESQUEROS, TURÍSTICOS,  
HOTELEROS, ONG Y ASOCIACIÓN CIVIL. 20 DE SEPTIEMBRE DE 2016.



COTEJADO

COTEJADO



SEMARNAT

SECRETARÍA DE MEDIO AMBIENTE Y ENERGÍA



CONANP  
COMISIÓN NACIONAL DE ÁREAS NATURALES PROTEGIDAS

DIRECCIÓN REGIONAL PENÍNSULA DE YUCATÁN Y CARIBE MEXICANO

REUNIÓN INFORMATIVA, CIERRE DE CONSULTA DE LA PROPUESTA DE AREA  
NATURAL PROTEGIDA DENOMINADA  
"RESERVA DE LA BIOSFERA CARIBE MEXICANO"

SECTOR: H. AYUNTAMIENTO DE TULUM, PESQUEROS, TURÍSTICO, HOTELEROS, ONG,  
ASOCIACIÓN CIVIL

- c) Se deberá contar con el personal suficiente para vigilar y el controlar de ingreso a la poligonal que colinda con el Parque Nacional Tulum.
- d) La presencia de tiburón toro en Playa del Carmen no es una agregación natural, sino para alimentación.
- e) Se les indique a los asistentes las ventajas y desventajas de que la poligonal de la Reserva quede pegada a la del Parque Nacional Tulum.
- f) El proceso de capacitación que otorga SECTUR para la certificación como guías de naturaleza en polígono de la Reserva propuesta.

CONCLUSIONES

- 1. Estar de acuerdo en la propuesta de RBCM ya que protege sitios de relevancia en la Región y permite el desarrollo de actividades productivas y económicas.
- 2. Después de analizar las modificaciones a la propuesta de RBCM, los participantes solicitan se tomen en cuenta los comentarios vertidos en el apartado anterior.
- 3. Por último del Director del ANP XXX agradece su colaboración y reitera la importancia de sus aportaciones en la siguiente fase del proceso, la cual corresponde a la elaboración del Programa de Manejo que se seguirá realizando de manera participativa, tomando en cuenta las opiniones de los diferentes sectores.

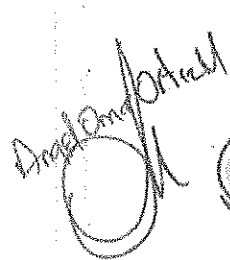

NO SE DEBERAN GENERAR ACUERDOS EN LAS MINUTAS

NO HABIENDO OTRO ASUNTO QUE TRATAR, SE DA POR CONCLUIDA LA PRESENTE REUNIÓN DE TRABAJO, SIENDO LAS 12:26 HRAS DEL MISMO DÍA DE SU ELABORACIÓN, FIRMANDO AL MARGEN Y ALCANCE LOS QUE EN ELLA INTERVINIERON.

RECIBIDO

Fernando Heriberto Gamboa Gamboa 000284



[illegible]

Page 20

[illegible]

SECTOR: H. AYUNTAMIENTO DE TULUM, PESQUEROS, TURÍSTICO, HOTELEROS, ONG  
ASOCIACIÓN CIVIL

DURANTE EL PROCESO DE LA REUNION SE TRATARON LOS SIGUIENTES TEMAS:

- BIENVENIDA POR PARTE DEL DIRECTOR DE DEL PARQUE NACIONAL TULUM (CONANP);
- PRESENTACIÓN DE LOS RESULTADOS DEL PROCESO DE CONSULTA
- PRESENTACIÓN DEL BORRADOR DE DECRETO DE LA RBCM
- PARTICIPACIÓN Y COMENTARIOS DE LOS ASISTENTES
- CONCLUSIONES

## DESARROLLO DE LA REUNIÓN

El Director del Parque Nacional Tulum (CONANP), presentó las modificaciones propuestas para el Área Natural Protegida “Reserva de la Biosfera Caribe Mexicano” derivadas de las opiniones y comentarios de los sectores involucrados. De igual forma, presentó el borrador del Decreto del Área Natural Protegida en comento y se abrió un espacio para que los participantes emitieran sus inquietudes, dudas y comentarios, las cuales fueron contestadas en plenaria.

El sector manifestó las siguientes observaciones:

1. Que en general se ven reflejadas sus inquietudes manifestadas durante el proceso.
2. El polígono de la Reserva propuesta es el adecuado, sin embargo se requiere se realice un ajuste en: Las zonas de X-Puha y Xel-Ha, para que el polígono en estas quede con las mismas características de Xcaret, debido a que ambas zonas presentan actividades turístico-náuticas.
3. Reiteran su preocupación de que el Programa de Manejo sea elaborado en el menor tiempo posible y sean tomadas en cuenta las siguientes observaciones: a) Regular el uso de protectores solares o sustancias que contengan compuestos dañinos para el medio ambiente y b) Plantear el establecimiento de zonas en las que se permita el buceo como actividad exclusiva.
4. Respecto al Borrador del Decreto el sector manifestó estar de acuerdo con lo incluido en el Borrador de Decreto.
5. Por último el sector hizo énfasis en que:

- a) Se deberá aclarar la manera en la que se va a hacer el cobro de derechos.
- b) Puntualizar la forma en la que se van a incluir las zonas de arrecifes someros.



REUNIÓN INFORMATIVA, CIERRE DE CONSULTA DE LA PROPUESTA DE AREA NATURAL PROTEGIDA  
DENOMINADA "RESERVA DE LA BIOSFERA CARIBE MEXICANO"  
SECTOR: REUNIÓN PLENARIA CONSEJO ASESOR DEL COMPLEJO SIAN KA'AN  
FECHA: 20 SEPTIEMBRE 2016 LUGAR: CENTRO DE INTERPRETACIÓN DE LA NATURALEZA Y LA CULTURA MAYA  
LISTA DE ASISTENCIA

No.	Nombre	Marque con una X			Organización, institución o dependencia	Cargo	Marque con una X		Correo electrónico	Teléfono (con clave lada)	Firma
		H	M	Menor de 30 años			Sector Público	Sociedad Civil			
	Julio Moore				Consultor	Perito		X		983 83 60340	
	Victor M. Barrera Corda				Victor F. Fishing Club	Gerente		X	ye100.com.mx	984 156 7563	
	José Angel Lombardo				SEPP Coroznel	Presidente		X	Peccanadma@gmail.com	987 107 9810	
	Pedro Tafolla Feus				INAH	Tesorero		X	zabojos.esa	98 584 802	
	Nicolos Cuevata				INAH	Asesor		X	extra.guero	984 806	
	Daniel Guilianno Zavala Sanchez				Sociedad Civil	Asesor		X	emah.job.mx	5056	
	José Ricardo Bonafina				Sociedad Civil	Asesor		X	Guillemoraval	4134011733	
	Ivan Zabata Aguilar				Sociedad Civil	Asesor		X	guy-guato	984 204	
	Miguel Canich Pina				Sociedad Civil	Asesor		X	guy-guato	85 77	
	Pomelo Azevedo				Sociedad Civil	Asesor		X	guy-guato	85 77	
	José Armando Cruzan Diaz				Sociedad Civil	Asesor		X	miguelcavieda	983 0160	
	Oliver Torres				Sociedad Civil	Asesor		X	guy-guato	85 77	

COPIADO

Sector público: Todas aquellas personas que representan a alguna dependencia de gobierno municipal, estatal o federal  
Sociedad civil: Todas aquellas personas que no representan a los gobiernos municipales, estatales o federales





REUNION INFORMATIVA, CIERRE DE CONSULTA DE LA PROPUESTA DE AREA NATURAL PROTEGIDA  
DENOMINADA "RESERVA DE LA BIOSFERA CARIBE MEXICANO"

SECTOR: REUNION PLENARIA CONSEJO ASESOR DEL COMPLEJO SIAN KA'AN

FECHA: 20 SEPTIEMBRE 2016 LUGAR: CENTRO DE INTERPRETACION DE LA NATURALEZA Y LA CULTURA MAYA

LISTA DE ASISTENCIA

No.	Nombre	Marque con una X			Organización, institución o dependencia	Cargo	Marque con una X			Correo electrónico	Teléfono (con clave lada)	Firma
		H	M	Mano r de 30 años			Sector Público	Sociedad	Civil			
	Coverel				34/a Zona Militar	Comandante					983 832 695	
	Tomás Amador Lemírez	X			34/a Zona Militar	Tel. Regimiento	X				983 154 1131	
	Alfonso Torres	X			34/a Zona Militar	Comandante	X				983 154 1131	
	Marisol Rueda Flores	X			Instituto de Estudios Sociales	Coordinadora	X				983 154 1131	
	Alfonso Torres	X			APSA, A.C.	DIR. GAAL	X				983 154 1131	
	Alfonso Torres	X			COOPERATIVA	CAPITAN	X				983 154 1131	
	Walter Albrecht	X			Particular	Capitán	X				983 154 1131	
	Sam meacham	X			CIUDAD AC	Director	X				983 154 1131	
	Jose Ivan Zapata	X			COOPERATIVAS	UD cel	X				983 154 1131	
	Manuel Leru Gorge	X			COOPERATIVAS	Presidente	X				983 154 1131	
	Autemio Chua Ruiz	X			COOPERATIVAS	Presidente	X				983 154 1131	
	Eloy Sosa C.	X			COOPERATIVAS	Presidente	X				983 154 1131	
	Herold Ruiz	X			COOPERATIVAS	Presidente	X				983 154 1131	
	Herold Ruiz	X			COOPERATIVAS	Presidente	X				983 154 1131	

Sector público: Todas aquellas personas que representen o pertenezcan a alguna dependencia de gobierno municipal, estatal o federal.  
Sociedad civil: Todas aquellas personas que no representen ni pertenezcan a alguna dependencia de gobierno municipal, estatal o federal.

COPIA




REUNIÓN INFORMATIVA, CIERRE DE CONSULTA DE LA PROPUESTA DE AREA NATURAL PROTEGIDA  
DENOMINADA "RESERVA DE LA BIOSFERA CARIBE MEXICANO"  
SECTOR: REUNIÓN PLENARIA CONSEJOS ASESOR DEL COMPLEJO SIAN KA'AN  
FECHA: 20 SEPTIEMBRE 2016 LUGAR: CENTRO DE INTERPRETACIÓN DE LA NATURALEZA Y LA CULTURA MAYA  
LISTA DE ASISTENCIA

No.	Nombre	Marque con una X			Organización, institución o dependencia	Cargo	Marque con una X		Correo electrónico	Teléfono (con clave lada)	Firma
		H	M	Menor de 30 años			Sector Público	Sociedad Civil			
	María del Cruz Mendoza M	X			Organización de San Juan	Presidente			maria.mendoza@sanjuan.org.mx	9841342553	
	Walter de los Angeles Sorez	X			Municipio de Luba	Secretario			walter.sorez@luba.org.mx	9842120644	
	Rogelio Angulo Borges	X			Organización de San Juan	Secretario			rogelio.borges@sanjuan.org.mx	9841342553	
	PLINISIO TEN PONT	X			ELIJA CHON	COMISARIO			plinio.ten@elija.org.mx	9841342553	
	Monteral González Espinoza	X			Representante de los Mayas	Secretario			monteral.gonzalez@mayas.org.mx	9841342553	
	Pablo R. Mac Vigan	X			UNORCA CN	Secretario			pablo.r.mcvigan@unorca.org.mx	9841342553	
	Luisa Barrios	X			CONANP	Voluntario			luisa.barrios@conanp.org.mx	9841342553	
	Elizabeth del Rosario Cen Batan	X			CONANP/PNT	Encargada de la responsabilidad			elizabeth.delrosario@conanp.org.mx	9841342553	
	Moo Cruz Lenin N.	X			PNT (CONANP)	PNT			moo.cruz@pnt.org.mx	9841342553	
	Enrique Puc Kunit	X			CONANP	Encargado de la responsabilidad			enrique.puc@conanp.org.mx	9841342553	
	Angel Cruz Ortiz Moreno	X			CONANP	DIRECCIÓN			angel.cruz@conanp.org.mx	9841342553	


Sector público: Todas aquellas personas que representen o pertenezcan a alguna dependencia de gobierno municipal, estatal o federal.  
Sociedad civil: Todas aquellas personas que no representen o pertenezcan a los gobiernos municipales, estatales o federales.

COPIADO

SIN TEXTO



REUNIÓN CON EL CONSEJO ASESOR DE DEL COMPLEJO SIAN KA'AN  
20 DE SEPTIEMBRE DE 2016.



COTEJADO



REUNIÓN CON EL CONSEJO ASESOR DE DEL COMPLEJO SIAN KA'AN.  
20 DE SEPTIEMBRE DE 2016.

COTEJADO





SECRETARÍA DE MEDIO AMBIENTE Y RECURSOS NATURALES



CONANP  
COMISIÓN NACIONAL DE ÁREAS NATURALES PROTEGIDAS

## DIRECCIÓN REGIONAL PENÍNSULA DE YUCATÁN Y CARIBE MEXICANO

### REUNIÓN INFORMATIVA, CIERRE DE CONSULTA DE LA PROPUESTA DE AREA NATURAL PROTEGIDA DENOMINADA "RESERVA DE LA BIOSFERA CARIBE MEXICANO"

Ricardo Sánchez

#### SECTOR: REUNIÓN PLENARIA DEL CONSEJO ASESOR DEL COMPLEJO SIAN KA'AN

- Existencia una previsión en cuanto a la manera en que se va a financiar la operación de la Reserva, para hacer más eficaz el manejo de la misma.
- El sector académico apoya la creación de esta Reserva ya que considera que cubre una gran porción de ecosistemas de importancia para el medio ambiente.
- Aún es momento de generar propuestas de este tipo para proteger los recursos naturales que le quedan al estado.

#### CONCLUSIONES

- Después de analizar las modificaciones a la propuesta de RBCM, los participantes solicitan se tomen en cuenta los comentarios vertidos en el apartado anterior.
- Por último el Director de la Reserva de la Biosfera Sian Ka'an agradece su colaboración y reitera la importancia de sus aportaciones en la siguiente fase del proceso, la cual corresponde a la elaboración del Programa de Manejo que se seguirá realizando de manera participativa, tomando en cuenta las opiniones de los diferentes sectores.

Medio Ambiente  
Recursos Naturales  
Nacional de

NO HABIENDO OTRO ASUNTO QUE TRATAR, SE DA POR CONCLUIDA LA PRESENTE REUNIÓN DE TRABAJO, SIENDO LAS 18:40 HORAS DEL MISMO DÍA DE SU ELABORACIÓN, FIRMANDO AL MARGEN Y ALCANCE LOS QUE EN ELLA INTERVINIERON.

Manuel Campos

Enrique R. Kim

Guillermo  
David Guillermo Zavala  
Sánchez

Heather Alencio M.S.

Esteban Chin Ruiz

Pablo R. Moo

ALFONSO TORRES

Eloy Sagor

José Eduardo M.S.

COTEJADO

SEMARNAT

DIRECCIÓN REGIONAL PENINSULA DE YUCATÁN Y CARIBE MEXICANO

REUNIÓN INFORMATIVA, CIERRE DE CONSULTA DE LA PROPUESTA DE ÁREA  
NATURAL PROTEGIDA DENOMINADA  
"RESERVA DE LA BIOSFERA CARIBE MEXICANO"

SECTOR: REUNIÓN PLENARIA DEL CONSEJO ASESOR DEL COMPLEJO SIAN KA'AN

EN LA CIUDAD DE TULUM, MUNICIPIO DE TULUM, ESTADO DE QUINTANA ROO, SIENDO LAS 17:30 HORAS DEL DÍA 20 DE SEPTIEMBRE DE 2016, EN PRESENCIA DE LA REUNIÓN PLENARIA DEL CONSEJO ASESOR DEL COMPLEJO SIAN KA'AN, ESPECÍFICAMENTE SUB CONSEJO ASESOR TURÍSTICO, PESQUERO, INVESTIGACIÓN, ORGANIZACIONES DE LA SOCIEDAD CIVIL; SE DIO INICIO A LA REUNIÓN INFORMATIVA PARA PRESENTAR LOS RESULTADOS DEL PROCESO DE CONSULTA DEL PROYECTO DE "ÁREA NATURAL PROTEGIDA DENOMINADA "RESERVA DE LA BIOSFERA CARIBE MEXICANO"; DERIVADO DEL AVISO PUBLICADO EN EL DIARIO OFICIAL DE LA FEDERACIÓN EL 22 DE ABRIL DEL PRESENTE AÑO.

DURANTE EL PROCESO DE LA REUNION SE TRATARON LOS SIGUIENTES TEMAS:

- BIENVENIDA POR PARTE DEL DIRECTOR DE LA RESERVA DE LA BIOSFERA SIAN KA'AN (CONANP).
- PRESENTACIÓN DE LOS RESULTADOS DEL PROCESO DE CONSULTA.
- PRESENTACIÓN DEL BORRADOR DE DECRETO DE LA RECM.
- PARTICIPACIÓN Y COMENTARIOS DE LOS ASISTENTES.
- CONCLUSIONES.

DESARROLLO DE LA REUNIÓN

El Director Ángel Omar Ortiz Moreno (CONANP) presentó las modificaciones propuestas para el Área Natural Protegida "Reserva de la Biosfera Caribe Mexicano" derivadas de las opiniones y comentarios de los sectores involucrados. De igual forma, presentó el borrador del Decreto del Área Natural Protegida en comentario y se abrió un espacio para que los participantes emitieran sus inquietudes, dudas y comentarios, las cuales fueron contestadas en plenaria.

El sector manifestó las siguientes observaciones:

1. El polígono de la Reserva propuesta no es el adecuado, ya que excluye zonas importantes en Playa del Carmen, que si eran consideradas en el polígono original. Por ejemplo, los 750 m de separación que existen frente a Xcaret y Punta Venado (CALICA) en donde existen arrecifes que aún cuentan con características viables para su protección y se trata de organismos que presentan conectividad a lo largo de todo el Sistema Arrecifal Mesoamericano.
2. Reiteran su preocupación de que el Programa de Manejo sea elaborado en el menor tiempo posible y sean tomadas en cuenta las siguientes observaciones:
  - a) Considerar las zonas de agregación reproductiva de especies marinas del estado como zonas núcleo o refugios marinos.

Por último el sector hizo énfasis en que:



# REUNIÓN INFORMATIVA, CIERRE DE CONSULTA DE LA PROPUESTA DE AREA NATURAL PROTEGIDA DENOMINADA "RESERVA DE LA BIOESFERA CARIBE MEXICANO"

SECTOR: CONSEJO ASSESOR DEL PNIA Y RORAT

FECHA: 21 / 09 / 2016

LUGAR: PALAPA DEL CECOTUJAL DE SEMAR EN CHEJUMAL, Q. 200

## LISTA DE ASISTENCIA

No.	Nombre	Marque con una X			Organización, institución o dependencia	Cargo	Marque con una X		Correo electrónico	Teléfono (con clave lada)	Firma
		H	M	Menor de 30 años			Sector Público	Sociedad Civil			
1	Jenersonel				39/k 2. Na.	Comandante	X		- - -	(983)	
2	Tomás Amador Domínguez	X			SEDENA	H. Regimiento			- - -	832 0695	
3	Rodrigo Salas Flores	X			XTC Dive Center Xcalak	Gerente de Operaciones		X	rodrigoexteriorista.com	983 120 5804	
4	Oscar Salazar Alvarado	X			Xcalak	Operaciones					
5	Jorge Armando Castro Gálvez	X			Xcalak	Delegado	X			983 140 0027	
6	Lic. Nathan Estren Medel	X			Delegación	Sub Delegado	X			983 735 403	
7	Sub Delegado P. G. 12	X			PGC		X				
8	Picardo Quintana	X			CONAPESCA	Oficial	X		983 140 0027	983 735 403	
9	Th. Leb. Simon L.B.	X			Parque Biosfera Zona	Programa de Calificación	X		983 140 0027	983 120 5804	
10	Adriana Guadalupe Alba	X			Ward - Semar	Dir. Gestión y Fomento de Negocios	X		983 120 5804	983 120 5804	
11	Rene Alejandro Lopez	X			SEDITUR	Reportera	X		983 120 5804	983 120 5804	
12	Aurora Montiel	X			Canal 10	Reportera	X		983 120 5804	983 120 5804	
13	Raquel Tanatorio	X			H Ayuntamiento Director	Director	X		983 120 5804	983 120 5804	
14	Victor Manuel Hdez	X			Semar	Depto	X		983 120 5804	983 120 5804	
15	William Beltran	X			Compartido	Depto	X		983 120 5804	983 120 5804	
16	Juan Anselmo Leal Arroyo	X			Compartido	Depto	X		983 120 5804	983 120 5804	



REUNIÓN INFORMATIVA, CIERRE DE CONSULTA DE LA PROPUESTA DE AREA NATURAL PROTEGIDA  
DENOMINADA "RESERVA DE LA BIOSFERA CARIBE MEXICANO"


SECTOR: CONSEJOS ASSESORES DE LOS PAIS Y ZONAS LUGAR: PALAPA DEL CUA NAVAL DE SEVAG EALCETON D. RO.  
FECHA: 21/09/2016

LISTA DE ASISTENCIA

No.	Nombre	Marque con una X			Organización, institución o dependencia	Cargo	Marque con una X			Correo electrónico	Teléfono (con clavelada)	Firma
		H	M	Menor de 30 años			Sector Público	Sector Social	Civil			
14	Enik L Xicom Monda	X			SEPP Langosteros	Secretario			1	271013710	98312	
15	José Luis Almagos Tresp	X			SEST Comandancia de la Zona Reservada				1	magos@sest.gob.mx	53981	
16	Isabel Ismael Acosta Huanacilla	X			SEST Comandancia de la Zona Reservada				1	isabel@sest.gob.mx	9831831061	
17	Armando García Barbabara	X			Coop Turismo Pánuco del Ramo	Presidente			1	bucareno@turismo.panuco.gob.mx		
18	Enrique Manuel Hdez Montenegro	X	X		CONANP	Coordinador de PNA	X			enrique.hdezmontenegro@conanp.gob.mx	983265465	
19	Chidiaki Uital Leon	X	X		CONANP	Programas Subsidios	X			chidiaki@conanp.gob.mx	9831318283	
20	Jorge H. Gómez Roel	X			CONANP	Subdirector	X			jgomez@conanp.gob.mx	9832854623	
21	José Luis Dávila Calz	X			CONANP	Direct	X			jdavila@conanp.gob.mx	9831831061	




de Medio Ambien  
curso Naturales  
sión Nacional de



COTEJADO



COTEJADO



DIRECCIÓN REGIONAL PENÍNSULA DE YUCATÁN Y CARIBE MEXICANO  
Quintana Roo, Yucatán y Campeche

REUNIÓN INFORMATIVA, CIERRE DE CONSULTA DE LA PROPUESTA DE ÁREA NATURAL PROTEGIDA  
DENOMINADA  
"RESERVA DE LA BIOSFERA CARIBE MEXICANO"

SECTOR: DELEGACIONES FEDERALES EN EL ESTADO DE QUINTANA ROO.

EN EL MUNICIPIO DE OTHÓN P. BLANCO, CIUDAD DE CHETUMAL, ESTADO DE QUINTANA ROO, SIENDO LAS 10:20 HORAS DEL DÍA 21 DE SEPTIEMBRE DE 2016, EN PRESENCIA DE LOS MIEMBROS DEL CONSEJO ASesor DE LA RB BANCO CHINCHORRO Y PN ARRECIFES DE XCALAK, SE DIÓ INICIO A LA REUNIÓN INFORMATIVA PARA PRESENTAR LOS RESULTADOS DEL PROCESO DE CONSULTA DEL PROYECTO DE ÁREA NATURAL PROTEGIDA DENOMINADA "RESERVA DE LA BIOSFERA CARIBE MEXICANO"; DERIVADO DEL AVISO PUBLICADO EN EL DIARIO OFICIAL DE LA FEDERACIÓN EL 22 DE ABRIL DEL PRESENTE AÑO.

DURANTE EL PROCESO DE LA REUNIÓN SE TRATARON LOS SIGUIENTES TEMAS:

- BIENVENIDA POR PARTE DEL DIRECTOR DE LA RBBCH Y PNAX DE CONANP, JOSÉ JUAN DOMÍNGUEZ CALDERÓN;
- PRESENTACIÓN DE LOS RESULTADOS DEL PROCESO DE CONSULTA
- PRESENTACIÓN DEL BORRADOR DE DECRETO DE LA RBCM
- PARTICIPACIÓN Y COMENTARIOS DE LOS ASISTENTES
- CONCLUSIONES

DESARROLLO DE LA REUNIÓN:

El Director de la RBBCH-PNAX de CONANP, JOSE JUAN DOMINGUEZ CALDERON (JJDC), presentó las modificaciones propuestas para el Área Natural Protegida "Reserva de la Biosfera Caribe Mexicano" derivadas de las opiniones y comentarios de los sectores involucrados. De igual forma, presentó el borrador del Decreto del Área Natural Protegida en comento y se abrió un espacio para que los participantes emitieran sus inquietudes, dudas y comentarios, las cuales fueron contestadas en plenaria.

El sector manifestó las siguientes observaciones:

- **Ricardo Quintero. CONAPESCA. Oficial de Pesca.** Pregunta, en la zona de aprovechamiento si se podrán usar vehículos con motor para las actividades náuticas en la RBCM, puesto que no lo mencionan dentro de las actividades permitidas. Respuesta de JJDC.- Le informa que en ambos casos se permite, sin embargo hace mención que en el PM de la RBCM, será necesario especificar el uso de vehículos con motor.
- **Oscar Salazar. Consejo Asesor PNAX. Presidente.** Hay un polígono que colinda con Belice, con una situación sin resolver porque los límites establecidos entre México y Belice no están completamente acordados. ¿porque no se está tomando en cuenta esta situación?, por otro lado ¿Cómo van a poder manejar la RBCM, en cuanto a la inspección y vigilancia? Respuesta de JJDC.- 1) Menciono que recientemente han hecho el mismo comentario y que como propuesta invitar a Comisión Internacional de Límites de Aguas, para que de alguna manera pueda atender este caso, ya que serían los encargados de este asunto, ya que la CONANP no tiene injerencia, al respecto. 2) Se va hacer un fideicomiso que serviría como fondo semilla para que designe una cantidad de millones de pesos, esto será destinado para apoyar en la operación de todas las Áreas de la Península de Yucatán, con la finalidad de resolver la vigilancia, cuidar y supervisar esta demanda.





## DIRECCIÓN REGIONAL PENÍNSULA DE YUCATÁN Y CARIBE MEXICANO

Quintana Roo, Yucatán y Campeche

REUNIÓN INFORMATIVA, CIERRE DE CONSULTA DE LA PROPUESTA DE AREA NATURAL PROTEGIDA  
DENOMINADA  
"RESERVA DE LA BIOSFERA CARIBE MEXICANO"

## SECTOR: DELEGACIONES FEDERALES EN EL ESTADO DE QUINTANA ROO

- **Arturo García Barbabosa. SCST Paraíso del Caribe. Presidente.-** 1).- Menciona que hay una gran inquietud en el sector de prestadores turísticos de las diferentes cooperativas sobre la manera de manejar el turismo como indica el Programa de Manejo de la RBBCH, ya que actualmente detectan que el PM de la RBBCH no se respeta, con respecto a los servicios turísticos de aprovechamiento en el área. 2).- ¿Qué tan cierto es que hay que pedirle a las 3 sociedades de cooperativas pesqueras la autorización para que un independiente pueda realizar servicios turísticos con aprovechamiento del ANP. **Respuesta JJDC.-** 1.- Entiende su inquietud sin embargo le aclaro que con el Programa de Manejo de la RB Banco Chinchorro, no viola ninguno de sus reglamentos en cuanto al permitir a prestadores de servicios de empresas particulares a tramitar su permiso de servicios turísticos para aprovechamiento del ANP, de acuerdo al reglamento que nos rige. 2.- Con respecto a lo que menciona es un acuerdo de buena voluntad y le aclaro que actualmente no se pueden trabajar de la misma manera con dicho acuerdo.
- **Erik Leonel Xicum Mendoza. SCPP Langosteros del Caribe. Socio.-** Menciona que recuerda que cuando se elaboró el Programa Manejo RBBCH, uno de los objetivos de proteger a la sociedad de pescadores y no permitir a independientes ingresar y aprovechar el ANP. **Respuesta JJDC.-** Aclaro que en el Programa de Manejo de la RBBCH no especifica en ninguna parte de tal exclusividad, sólo menciona dar prioridad a los locales.
- **La Arq. Raquel Tun de la Dirección de Ecología Municipal de Othon P. Blanco,** solicita los shapies (GIS) de la zona de UAYMIL para que ellos puedan emitir opinión respecto al tema. **Respuesta JJDC.-** Por el momento no están disponibles pero se compartirán cuando se inicie el proceso de socialización del programa de manejo ya que la zonificación se define de manera definitiva hasta finalizar el proceso legal
- **Tte. Corb. Smam. L.B. Adriana Guadalupe Tun Alden. Décimo Primera Zona Naval, SEMAR.** ¿A quién le dirige el oficio porque tienen pensado hacer una estación de búsqueda y rescate entre Pulticub y Xahuayxol?. **Respuesta JJDC.-** Puede ir dirigido al Director de la Región Península de Yucatán o al director de la RBBCH. Y tienen hasta el 23 de septiembre para hacer la opinión por escrito.
- En general los miembros de los sectores participantes, salvo algunos comentarios de pescadores pertenecientes a la cooperativa de Langosteros, Prestadores de Servicios Turísticos Paraíso del Caribe y Chinchorro del Caribe, están de acuerdo con la propuesta del Decreto de Creación de la Reserva de la Biosfera Caribe Mexicano.

1. Respecto al Borrador del Decreto se les hizo entrega del documento en formato electrónico en archivo PDF.



## DIRECCIÓN REGIONAL PENÍNSULA DE YUCATÁN Y CARIBE MEXICANO

Quintana Roo, Yucatán y Campeche

REUNIÓN INFORMATIVA, CIERRE DE CONSULTA DE LA PROPUESTA DE AREA NATURAL PROTEGIDA  
DENOMINADA  
"RESERVA DE LA BIOSFERA CARIBE MEXICANO"

## SECTOR: DELEGACIONES FEDERALES EN EL ESTADO DE QUINTANA ROO.

2. Finalmente, se le reitera a los participantes que el próximo 23 de septiembre del 2016 estará concluyendo el proceso de consulta para el Decreto de la Reserva de la Biosfera Caribe Mexicano, a fin de que nos puedan hacer llegar sus opiniones y/o comentarios al respecto.

## CONCLUSIONES.-

Por último el Director de la RBBCH y PNAX de CONANP, Jose Juan Domínguez Calderón agradece su colaboración y reitera la importancia de sus aportaciones en la siguiente fase del proceso, la cual corresponde a la elaboración del Programa de Manejo que se seguirá realizando de manera participativa, tomando en cuenta las opiniones de los diferentes sectores.

3. Reiterándoles a los participantes que 23 de septiembre del 2016 estará concluyendo el proceso de consulta para el Decreto de la Reserva de la Biosfera Caribe Mexicano, a fin de que nos puedan hacer llegar sus opiniones y/o comentarios al respecto.

Medio Ambie  
Naturales

NO HABIENDO OTRO ASUNTO QUE TRATAR, SE DA POR CONCLUIDA LA PRESENTE REUNIÓN DE TRABAJO, SIENDO LAS 12:00 HORAS DEL MISMO DÍA DE SU ELABORACIÓN, FIRMANDO AL MARGEN Y ALCANCE LOS QUE EN ELLA INTERVINIERON.

No.	Nombre e instancia	Firma
1	Coronel Tomás Amador Ramírez. Comandante del 7 <sup>mo</sup> Regimiento. 34 <sup>a</sup> Zona Militar- Representante	
2	Rodrigo Salas Flores. XTC Diver Center Xcalak. Gerente de Operaciones.	
3	Oscar Salazar Aguilar. Consejo Asesor PNAX. Presidente	
4	Jorge Armando Castro Gutiérrez, Delegación Localidad Xcalak. Delegado.	
5	Nahún Efrén Medina. Procuraduría General de la Republica. Subdelegado.	
6	Ricardo Quintero, CONAPESCA. Oficial de Resca.	
7	Tte. Corb. Smam. L.B. Adriana Guadalupe Jun Alden. Décimo Primera Zona Naval, SEMAR.	
8	Rene Alejandro López. SEDETUR, Edo. Q. Roo. Director de Gestión y	

DIRECCIÓN REGIONAL PENÍNSULA DE YUCATÁN Y CARIBE MEXICANO  
Quintana Roo, Yucatán y Campeche

REUNIÓN INFORMATIVA, CIERRE DE CONSULTA DE LA PROPUESTA DE AREA NATURAL PROTEGIDA  
DENOMINADA  
"RESERVA DE LA BIOSFERA CARIBE MEXICANO"

SECTOR: DELEGACIONES FEDERALES EN EL ESTADO DE QUINTANA ROO

	Fomento del Destino.	
9	Ing. Raquel Tun Osorio, H. Ayuntamiento del Municipio de Othón P. Blanco. Directora de Ecología y Medio Ambiente.	
10	Victor Manuel Hernández. SEMA, del Edo. Q. Roo. Departamento de Áreas Naturales Protegidas.	
11	Erik Leonel Xicum Mendoza, SCST Paraíso del Caribe. Socio.	
12	Juan Anselmo Leal May, SCPP Langosteros del Caribe. Presidente	
13	Arturo García Barbabosa. SCST Paraíso del Caribe. Presidente	
14	William Balam. SCPP Langosteros del Caribe. Socio.	
15	José Luis Mijangos Trejo. SCST Chinchorro del Caribe. Tesorero	
16	Vidal Ismael Osorio Manzanilla. SCST Chinchorro del Caribe. Presidente.	
17	José Juan Domínguez Calderón. CONANP-PNAX- RBBCH. Director	
18	Jorge Manuel Gómez Poot. CONANP RBBCH-PNAX	
19	Ericksa Mariel Hernández Montenegro. CONANP RBBCH-PNAX	
20	Yari Dileni Witzil León. CONANP- PNAX- RBBCH	

COTEJADO



REUNIÓN INFORMATIVA, CIERRE DE CONSULTA DE LA PROPUESTA DE AREA NATURAL PROTEGIDA  
DENOMINADA "RESERVA DE LA BIOSFERA CARIBE MEXICANO"

SECTOR: CONSEJO ASESOR DEL PNCARIBE DE PUERTO MORELOS

FECHA: Jueves 22 de septiembre de 2016 LUGAR: Auditorio Marino, Puerto Morelos, Q. Roo.

## LISTA DE ASISTENCIA

No.	Nombre	Marque con una X			Organización, institución o dependencia	Cargo	Marque con una X		Correo electrónico	Teléfono (con clavelada)	Firma
		H	M	Menor de 30 años			Sector Público	Sociedad Civil			
	Guadalupe Velazquez	X			CI1023	Directora			gvelazquez@semarnat.gob.mx	99882233817	
	MAD Tial Alca				WATOCOS P	WATOCOS P				99882233817	
	Gloria Centeno Alba		X		PNAPM	Consejera			conanp@conanp.gob.mx	99882233817	
	Vanessa Francisco		X		PNUD	Oficial de Campo			vanessa.franco@pnud.org		
	Maria del Carmen Garcia Ruiz		X		PNAPM	Directora			maria.c@conanp.gob.mx	99882233817	
	Marcelos Israel Sánchez S.		X		PNAPM	Dep. Dep. Dep.			michela@conanp.gob.mx	99882233817	

COTEFIAPO

Sector público: Todas aquellas personas que representen o pertenecan a alguna dependencia de gobierno municipal, estatal o federal.  
Sociedad civil: Todas aquellas personas que no representen ni pertenecan a los gobiernos municipales, estatales o federales.



REUNIÓN INFORMATIVA, CIERRE DE CONSULTA DE LA PROPUESTA DE AREA NATURAL PROTEGIDA  
DENOMINADA "RESERVA DE LA BIOSFERA CARIBE MEXICANO"

SECTOR: CONSEJO ASesor DEL PN ARRECIFE DE PUERTO MORELOS

FECHA: Jueves 22 de septiembre de 2016 LUGAR: Auditorio Marino, Puerto Morelos, Q. Roo.

LISTA DE ASISTENCIA

No.	Nombre	Marque con una X			Organización, institución o dependencia	Cargo	Marque con una X		Correo electrónico	Teléfono (con clave lada)	Firma
		H	M	Menor de 30 años			Sector Público	Particular			
	Rosa Rodriguez	X			Secretaría de Medio Ambiente	Tesorero		X	rosarodriguez@semarnat.gob.mx	998 1808855	
	ESEQUIEL SANDOVAL				SOC. COOP. AGROPECUARIA Y TURISMO SCLVA Y MAMA	Presidente		X		998 1980870	
	Fernando Chavarro Arco	X			CEMIDA	Integrante / Director	X		fernando@cemida.org.mx	998 1657266	
	José Miguel	X			CEMIDA	Integrante / Director	X		cemida@cemida.org.mx	998 1657266	
	David Linares Amador	X			CEMIDA	Integrante / Director	X		cemida@cemida.org.mx	998 1657266	
	TRANCISCO MELGONK				ANUTICOS Pto	Presidente	X		trancisco@anuticos.com	998 1980870	
	Carlos O. Heierich				SOC. COOP. de SERV. TURISTICOS DELA M.	PRERIDING	X		carlos@fishery.com	998 1980870	
	TEJERAN, C. GIOR	X			AN-S Isla Mujeres	Int. Depd.			tejeran@an-s.com	314 8925344	
	Luis Quirós Barrera Moreno	X			AN-S Isla Mujeres	Int. Depd.			tejeran@an-s.com	314 8925344	
	Miguel Ángel Diego				AN-S Isla Mujeres	Int. Depd.			tejeran@an-s.com	314 8925344	
	Luz María Guzmán				AN-S Isla Mujeres	Int. Depd.			tejeran@an-s.com	314 8925344	
	LORENZO ALVAREZ FIP				AN-S Isla Mujeres	Int. Depd.			tejeran@an-s.com	314 8925344	
	José Gutiérrez				AN-S Isla Mujeres	Int. Depd.			tejeran@an-s.com	314 8925344	

Sector público: Todas aquellas personas que representen o pertenezcan a alguna dependencia de gobierno municipal, estatal o federal.  
Sector civil: Todas aquellas personas que no representen o pertenezcan a ninguna dependencia de gobierno municipal, estatal o federal.

COPIA

000294

REUNIÓN CON ASOCIACIÓN DE HOTELES DE LA RIVIERA MAYA, 23 DE SEPTIEMBRE DE 2016.



Medio  
os Natu  
Nacion

COTEJADO

000294



## DIRECCIÓN REGIONAL PENÍNSULA DE YUCATÁN Y CARIBE MEXICANO

REUNIÓN INFORMATIVA, CIERRE DE CONSULTA DE LA PROPUESTA DE AREA  
NATURAL PROTEGIDA DENOMINADA  
"RESERVA DE LA BIOSFERA CARIBE MEXICANO"

## SECTOR: CONSEJO ASESOR

6. Existe la preocupación sobre permisos de pesca (ordenamiento pesquero) y principalmente de matriculación de embarcaciones, en todo el polígono.
7. Preocupación sobre las áreas remotas donde operan cruceros.
8. Se recomienda que las rutas de ferry cobren el derecho y regresen al ANP.
9. No hay un sustento técnico ambiental con respecto a la zonificación y principalmente en las zonas núcleo.
10. Que los recursos se manejen con un fideicomiso.

## CONCLUSIONES

1. Solicitan revisar principalmente la zonificación de todo el polígono, toda vez que no hay un fundamento que lo sustente técnica y ambientalmente. Así mismo, hay inquietud en todas las actividades que se desarrollan en la zona, tanto acuático-recreativas como de pesca, por lo que se hace la observación, que se revise y regularice en su caso.
2. Por último la Directora del PN Arrecife de Puerto Morelos, agradece su colaboración y reitera la importancia de sus aportaciones en la siguiente fase del proceso, la cual corresponde a la elaboración del Programa de Manejo que se seguirá realizando de manera participativa, tomando en cuenta las opiniones de los diferentes sectores.

NO HABIENDO OTRO ASUNTO QUE TRATAR, SE DA POR CONCLUIDA LA PRESENTE REUNIÓN DE TRABAJO, SIENDO LAS 19:37 HRAS DEL MISMO DÍA DE SU ELABORACIÓN, FIRMANDO AL MARGEN Y ALCANCE LOS QUE EN ELLA INTERVINIERON.

JOSE MARTIN  
CHAN ANCHE

Ma. Carolina García Rivas



## DIRECCIÓN REGIONAL PENÍNSULA DE YUCATÁN Y CARIBE MEXICANO

Carretera Roo, Yucatán y Campeche

REUNIÓN INFORMATIVA, CIERRE DE CONSULTA DE LA PROPUESTA DE AREA  
NATURAL PROTEGIDA DENOMINADA  
"RESERVA DE LA BIOSFERA CARIBE MEXICANO"

## SECTOR: CONSEJO ASESOR

EN LA CIUDAD DE PUERTO MORELOS, MUNICIPIO DE PUERTO MORELOS, ESTADO DE QUINTANA ROO, SIENDO LAS 16:00 HORAS DEL DÍA 22 DE SEPTIEMBRE DE 2016, EN PRESENCIA DEL SECTOR: CONSEJO ASESOR, SE DIO INICIO A LA REUNIÓN INFORMATIVA PARA PRESENTAR LOS RESULTADOS DEL PROCESO DE CONSULTA DEL PROYECTO DE ÁREA NATURAL PROTEGIDA DENOMINADA "RESERVA DE LA BIOSFERA CARIBE MEXICANO"; DERIVADO DEL AVISO PUBLICADO EN EL DIARIO OFICIAL DE LA FEDERACIÓN EL 22 DE ABRIL DEL PRESENTE AÑO.

DURANTE EL PROCESO DE LA REUNION SE TRATARON LOS SIGUIENTES TEMAS:

- BIENVENIDA POR PARTE DE LA DIRECTORA DEL PN ARRECIFE DE PUERTO MORELOS, M. EN C. MARÍA DEL CARMEN GARCÍA RIVAS.
- PRESENTACIÓN DE LOS RESULTADOS DEL PROCESO DE CONSULTA
- PRESENTACIÓN DEL BORRADOR DE DECRETO DE LA RBCM
- PARTICIPACIÓN Y COMENTARIOS DE LOS ASISTENTES
- CONCLUSIONES

## DESARROLLO DE LA REUNIÓN

La Directora del PN Arrecife de Puerto Morelos, M. en C. María del Carmen García Rivas, presentó las modificaciones propuestas para el Área Natural Protegida "Reserva de la Biosfera Caribe Mexicano", derivadas de las opiniones y comentarios de los sectores involucrados. De igual forma, presentó el borrador del Decreto del Área Natural Protegida en comento y se abrió un espacio para que los participantes emitieran sus inquietudes, dudas y comentarios, las cuales fueron contestadas en plenaria.


Se dio a conocer la actualización del polígono de la RB.

El sector manifestó las siguientes observaciones:

1. Que en general se ven reflejadas sus inquietudes manifestadas durante el proceso.
2. Preguntan sobre las capacidades en recursos económicos, materiales y humanos para atender un área como la RB, a reserva de que se deben atender primero las ANP ya establecidas. No están de acuerdo con la constitución de la reserva ya que hay insuficiencia de recursos, para manejarla.
3. El personal que atiende la RB pulveriza el esfuerzo actual.
4. Hay preocupación sobre los humedales de Puerto Morelos.
5. Hay más preocupación en general sobre la pesca que se desarrolle dentro de la RB, sobre todo la que no está regulada

SEMARNAT

SECRETARÍA DE  
MEDIO AMBIENTE  
Y RECursos NATURALES



REUNIÓN INFORMATIVA, CIERRE DE CONSULTA DE LA PROPUESTA DE AREA NATURAL PROTEGIDA  
DENOMINADA "RESERVA DE LA BIOSFERA CARIBE MEXICANO"

SECTOR: ASOCIACIÓN DE HOTELES DE LA RIVIERA MAYA

FECHA: 23- Septiembre-2016 LUGAR: Hotel The Royal Playa del Carmen

LISTA DE ASISTENCIA

No.	Nombre	Marque con una X			Organización, institución o dependencia	Cargo	Marque con una X		Correo electrónico	Teléfono (con clavelada)	Firma
		H	M	M			Sector público	Sociedad civil			
1	Dr. Alejandro Vilchauer	X			COSTANED	Gerente de Calidad		X	maichela@costanmed.com.mx	9841887607	
2	Araldo Flores		X		COSTANED	Gerente de Ventas		X	aralfo@costanmed.com.mx	9841515117	
3	Nadiezda Nogueron	X			COSTANED	Dirección Comercial		X	nadieg@costanmed.com.mx	5554195276	
4	Juan José Cruz Ceballos	X			PROCEBI	Operativo	X		juanjos@procebi.com.mx	984-745-0673	
5	Antonio Parrado	X			G. PALADIN	Dir. GEAR					
6	FRANCISCO TOMAS MARTINEZ BRALCO	X			BOASTO COORDINADOR SUPLENTE	PER		X	francisco@boasto.com.mx	98414986	
7	MONICA QUIROZ		X		WILSON QUIROZ			X	monica@wilson.com.mx	984 403390	
8	ADEL FABILA MENA		X		BALTUS	GERENTE DE VENTAS			adel.fabila@baltus.com.mx	(998) 8021159	
9	Aixa Aron		X		Ocean Maya Hotel	Gerente		X	axaaron@oceanmaya.com	984 202 64 77	
10	AGUSTIN SAAVEDRA	X			MAYAKOBA	Director General		X	agustin@mayakoba.com	984 579288	
11	CARL EMPERON	X			MAYAKOBA	Dir Ops		X	carl@mayakoba.com	984 579288	
12	RICARDO GONZALEZ	X			CONANP	Director Regional		X	rggonz@conanp.gob.mx	984 223 11 33	

Sector público: Todas aquellas personas que representen o pertenezcan a alguna dependencia de gobierno municipal, estatal o federal.  
Sociedad civil: Todas aquellas personas que no representen ni pertenezcan a los gobiernos municipales, estatales o federales.

COTEJADO

000296

SEMARNAT

SECRETARÍA DE  
MEDIO AMBIENTE  
Y RECursos NATURALESCONANP  
COMISION NACIONAL  
DE AREAS NATURALES  
PROTEGIDAS  
Procesos Regionales  
de ConservaciónREUNIÓN INFORMATIVA, CIERRE DE CONSULTA DE LA PROPUESTA DE AREA NATURAL PROTEGIDA  
DENOMINADA "RESERVA DE LA BIOSFERA CARIBE MEXICANO"SECTOR: Asociación de Hoteles de la Baha MayaFECHA: 23 SEPTIEMBRE 2016LUGAR: Hotel The Royal Playa del Carmen

## LISTA DE ASISTENCIA

No.	Nombre	Marque con una X			Organización, institución o dependencia	Cargo	Marque con una X		Correo electrónico	Teléfono (con clave lada)	Firma
		H	M	Menos de 30 años			Sector Público	Sociedad Civil			
13	Abraham Figueroa Jr.				Flis.				figueras@hotnet.com		
14	Geor Ordoñez				Notaria Pública	titular			geor@notaria.com		
15	Alma Wilhelmina				Flores Supervisa P. O. P.				alma@campesinacom.mx		
16	Patricia Neger Tello				Flores Supervisa P. O. P.				patricia@campesinacom.mx		
17	Valeria Mena				Exp. Xcaret	Gerente Ventas			valeria@campesinacom.mx		
18	Nathalia Gelineau				Exp. Xcaret	Gerente Ventas			nathalia@campesinacom.mx		
19	Edwardo Alarado				Exp. Xcaret	Gerente Ventas			edwardo@campesinacom.mx		
20	Daniel Pender				Exp. Xcaret	Gerente Ventas			daniel@campesinacom.mx		
21	Uriel Gonsales M.				Exp. Xcaret	Gerente Ventas			uriel@campesinacom.mx		
22	Ricardo Sampayo Avellar				Exp. Xcaret	Gerente Ventas			ricardo@campesinacom.mx		
23	Edgar Lopez Gomez				Exp. Xcaret	Gerente Ventas			edgar@campesinacom.mx		
24	John Smolkin				Exp. Xcaret	Gerente Ventas			john@campesinacom.mx		
25					Exp. Xcaret	Gerente Ventas					

Sector público: Todas aquellas personas que representan o pertenecen a alguna dependencia de gobierno municipal, estatal o federal.  
Sociedad civil: Todas aquellas personas que no representan ni pertenecen a los gobiernos municipales, estatales o federales.



**SIN TEXTOS**





**Maria Del Rocio Bravo Xicoténcatl**

**De:** Nallely Hernandez Palacios  
**Enviado el:** martes, 27 de septiembre de 2016 11:52 a. m.  
**Para:** Maria Del Rocio Bravo Xicoténcatl  
**Asunto:** RV: Convocatoria Reunión CONANP Lunes 26 de Septiembre - 13.00 hrs.

**De:** Francisco Ricardo Gomez Lozano  
**Enviado el:** sábado, 24 de septiembre de 2016 11:57 a. m.  
**Para:** Nallely Hernandez Palacios  
**Asunto:** Fwd: Convocatoria Reunión CONANP Lunes 26 de Septiembre - 13.00 hrs.

Inicio del mensaje reenviado:

**De:** Luis Miguel Cámara Patrón <luism@cyamex.com>  
**Asunto:** RE: Convocatoria Reunión CONANP Lunes 26 de Septiembre - 13.00 hrs.  
**Fecha:** 23 de septiembre de 2016 19:28:34 GMT-5  
**Para:** 'Dirección Ejecutiva AHC&PM / Marissa Setien M.' <direccionejecutiva@ahqr.com.mx>  
'Ricardo Muleiro' <presidente@nauticoscancun.org>, 'Sergio González Rubiera' <sgonzalez@amavgroo.mx>, 'Carlos Constandse' <cconstandse@experienciasxcaret.com.mx>, 'Gerardo Freyre' <gfreyre@valegal.com.mx>, <rdeirio@palacefresorts.com>, <eloy.peniche@gmail.com>, <aserranop@cemda.org.mx>, 'Córdova Analilia' <cordovaanalilia@gmail.com>, <gmerediz@amigosdesiankaan.org>, <ahernandez@amigosdesiankaan.org>, <dtrujillo@aguaworld.com.mx>, <gpotortuguero@delcaribe@gmail.com>, <fmateos@aguaworld.com.mx>, 'Mauro Amati' <mauro@cenacolo.com.mx>, <diego.romero@h10premium.com>  
**Cc:** 'Ernesto Yunez Schütz' <eyunez@ccedelcaribe.com>, 'Mayte Cauich' <mcauich@amavgroo.mx>, 'Ricardo Muleiro' <ricardomuleiro@gmail.com>, 'Francisco Ricardo Gomez Lozano' <rglozano@conanp.gob.mx>

Confirmando asistencia

Luis Miguel Cámara Patrón  
Presidente

CONSEJO COORDINADOR EMPRESARIAL DEL CARIBE  
Av. Bonampak Edificio Global Cancún SM. 3  
Cancún, Quintana Roo  
T. (998) 849 46 49 al 51  
[luism@cyamex.com](mailto:luism@cyamex.com)

[www.ccedelcaribe.com](http://www.ccedelcaribe.com)



COTILLADO

000296

De: Direccion Ejecutiva AHC&PM / Marissa Setien M. [mailto:direccionejecutiva@ahqr.com.mx]

Enviado el: viernes, 23 de septiembre de 2016 05:58 p.m.

Para: Ricardo Muleiro; Luis Miguel Camara Patrón; Sergio González Rubiera; Carlos Constandse; Gerardo Freyre; rdelrio@palaceresorts.com; elov.peniche@gmail.com; aserranop@cemda.org.mx; cordovaanallia; gmerediz@amigosdesiankaan.org; ahernandez@amigosdesiankaan.org; dtruiillo@aquaworld.com.mx; gpotortuguerodelcaribe@gmail.com; fmateos@aquaworld.com.mx; 'Mauro Amati'; diego.romero@h10premium.com

CC: Ernesto Yunez Schutz; 'Mayte Cauch'; 'Ricardo Muleiro'; Francisco Ricardo Gomez Lozano

Asunto: Convocatoria Reunión CONANP Lunes 26 de Septiembre - 13.00 hrs.

Estimados todos,

Por medio de este conducto, el Arq. Carlos Gosselin les hace llegar una atenta *Convocatoria* para participar en la reunión que se llevará a cabo con el Lic. Francisco R. Gomez Lozano, Director Regional Península de Yucatán y Caribe Mexicano de la CONAP, en seguimiento al Decreto: ANP con carácter de Reserva de la Biósfera a la Región conocida como Caribe Mexicano.

La reunión se llevará a cabo el día lunes 26 de septiembre a las 13.00 horas, en la Sala de Consejo de esta Asociación.

Quedamos en espera de sus amables confirmaciones de asistencia.

Cordialmente,

Marissa Setién M.

Dirección Ejecutiva | Asociación de Hoteles de Cancún & Puerto Morelos



**CANCÚN**  
Asociación de Hoteles de Cancún  
& Puerto Morelos

direccionejecutiva@ahqr.com.mx

www.resortscancun.com

Tel: (999) 881-5730 / 5731 / 5732 / 5733 / 5734 / 5735 / 5736 / 5737 / 5738 / 5739

De: Maria Elena Gonzalez [mailto:megonzalez@ahqr.com.mx]

Enviado el: viernes, 23 de septiembre de 2016 03:17 p.m.

Para: 'Direccion Ejecutiva AHC&PM / Marissa Setien M.'

Asunto: Convocatoria CONANP

Sra. Marissa , envio de :

Convocatoria: CONANP  
Lunes 26 de Sept. 2016  
13:00 hrs.

Saludos.

REUNIÓN INFORMATIVA, CIERRE DE CONSULTA DE LA PROPUESTA DE ÁREA NATURAL PROTEGIDA  
DENOMINADA "RESERVA DE LA BIOSFERA CARIBE MEXICANO"

SECTOR: CONDEJO COORDINADOR EMPRESARIAL DEL CARIBE

FECHA: 26/SEPTIEMBRE/2016 LUGAR: OFICINA DELAS ASOCIACION KARILES CFM

## LISTA DE ASISTENCIA

No.	Nombre	Marque con una X			Organización, institución o dependencia	Cargo	Marque con una X		Correo electrónico	Teléfono (con clave lada)	Firma
		H	M	Menor de 30 años			Sector Público	Sociedad Civil			
1	Concepción Horedez A	✓			Amigos de San K'atun	Director ejecutivo		✓	g.horedez@amigosdesankatun.com.mx	998692273	
2	Ricardo Nuevo	✓			ANC	Presidente		✓	pres@anc.org.mx	9985770	
3	Araceli Hdez S.H.	✓			Amigos de San K'atun	Coordinadora de Organización		✓	araceli@amigosdesankatun.com.mx	9986293	
4	Rafael de la Cruz	✓			Palace Resorts	Rep. Leg.		✓	rafael@palaceresorts.com	9981476157	
5	Francisco Mateos	✓			Agraworld	Dir. Oper.		✓	francisco@agraworld.com.mx	9983348058	
6	DAMIAN TRUJILLO	✓			AQUAMOLTA	Dir. GRAL.		✓	dtrojillo@aquaworld.com.mx		
7	Gerardo Freyre	✓			Asoc. Hoteleros Cár.	Asesor		✓	gfreyre@votalegal.com.mx		
8	Sergio Gonzalez Gault Taylor	✓			ACTI	Consultor		✓	sergio@acti.com		
9	Sergio Gonzalez Rubiel	✓			AMAV	Presidente		✓	sergio@amav.com		
10	LUIS CAMARON				CCF	STE			luis@camex.com		
11	Miguel Kelmus				CCF	Comité			info@kelmus.com		
12	CARLOS CONSTANTINO				CCF	CONSEJO			ccconstandino@expiracion.com		

Sector público: Todas aquellas personas que pertenecen a alguna dependencia de gobierno municipal, estatal o federal.  
Sociedad civil: Todas aquellas personas que pertenecen a los gobiernos municipales, estatales o federales.

COPIADO

REUNIÓN INFORMATIVA, CIERRE DE CONSULTA DE LA PROPUESTA DE ÁREA NATURAL PROTEGIDA  
DENOMINADA "RESERVA DE LA BIOSFERA CARIBE MEXICANO"

SECTOR: Consejo Coordinador empresarial del Caribe  
FECHA: 26/09/16 LUGAR: oficinas de la asociación de hoteles Cancún-Hotels

LISTA DE ASISTENCIA

No.	Nombre	Marque con una X			Organización, institución o dependencia	Cargo	Marque con una X		Correo electrónico	Teléfono (con clavelada)	Firma
		H	M	de 30 años			Sector Público	Sociedad Civil			
13	Carlos Gosselin Mavrel	X			Ancap	Presidente		X	camseguandes@gmail.com.mx	521-55368943	
14	Gabriela Guzmán Rivera		X		COE	asesor jurídico		X	guzman.gabriela@puerto.com.mx		
15	Eloy Feniche Ruiz	X			COPAMEX	Presidente		X	presidencia@copamex.org		
16	NALLEY Hdez PALADIOS		X		CONANP-DEPM	Directora		X	hermandad@copamex.org		
17	Fco. Ricardo González				CONANP	Director Regional		X	ricardo@copamex.org	521-1618-884071	

Sector público: Todas aquellas personas que representan o pertenecen a alguna dependencia de gobierno municipal, estatal o federal.  
Sociedad civil: Todas aquellas personas que no representan ni pertenecen a los gobiernos municipales, estatales o federales.



REUNION INFORMATIVA, CIERRE DE CONSULTA DE LA PROUESTA DE AREA NATURAL PROTEGIDA  
DENOMINADA "RESERVA DE LA BIOSFERA CARIBE MEXICANO"

SECTOR: CONSEJO TECNICO ASESOR DEL PARQUE NACIONAL ISLA CONTOY

FECHA: 26 DE SEPTIEMBRE DE 2016

LUGAR: CENTRO DE DESARROLLO COMUNITARIO DE ISLA MUJERES

LISTA DE ASISTENCIA

No.	Nombre	Marque con una X			Organización, institución o dependencia	Cargo	Marque con una X		Correo electrónico	Teléfono (con clave lada)	Firma
		H	M	Menor de 30 años			Sector Público	Sociedad Civil			
1	Elizabeth Jimenez Bonilla	X			Amigos de Isla Contoy A.C.	Gerente de Operaciones		X	elisa.jimenez@gmail.com	998-2632019	[Firma]
2	Claudio Jimenez Martinez	X			Univ. del Caribe	Prof. Inv.	X		cmartinez20@gmail.com	998-1834693	[Firma]
3	Roberto Gomez Lopez				Univ. del Caribe	Pres. Inst.		X	RobertoGomezLopez@gmail.com	998-2182102	[Firma]
4	Arbelina Guzmán de Pineda	X			Amigos de Isla Contoy A.C.	Asesora de Operaciones		X	arbelina.guzman@amigosdeislacontoy.org	998-2182102	[Firma]
5	Pedro Tzuc O.	X			Presidencia Municipal	Regidor		X	pedro.tzuc@presidencia.mun.aym.que.	998-688258	[Firma]
6	Elizabeth Gomez Lopez	X			Univ. del Caribe	Prof. Inv.		X	elizabeth.gomezlopez@gmail.com	998-2182102	[Firma]
7	Rosario Padilla Altamirano	X			Amigos de Isla Contoy A.C.	Secretaria		X	rosario.padilla@amigosdeislacontoy.org	998-2182102	[Firma]
8	Tomás Avila O.	X			Univ. del Caribe	Prof. Inv.		X	tomasa@univdelcaribe.edu.cu	998-2182102	[Firma]
9	Roberto Gomez Lopez	X			Univ. del Caribe	Prof. Inv.		X	roberto.gomezlopez@gmail.com	998-2182102	[Firma]
10	Rosa Maria Lovato Virel	X			Amigos de SK	Asesora		X	rm.lovato@amigosdesk.org	998-2182102	[Firma]
11	Jose Viquez	X			Univ. del Caribe	Prof. Inv.		X	jose.viquez@gmail.com	998-2182102	[Firma]

Sector público: Todas aquellas personas que se relacionan a alguna dependencia de gobierno municipal, estatal o federal.  
Sociedad civil: Todas aquellas personas que no representan ni pertenecen a los gobiernos municipales, estatales o federales.



# COTEJADO

SEMPER PARATI



REUNIÓN INFORMATIVA, CIERRE DE CONSULTA DE LA PROPUESTA DE ÁREA NATURAL PROTEGIDA DENOMINADA "RESERVA DE LA BIOSFERA CARIBE MEXICANO"  
 SECTOR: CONSEJO TÉCNICO ASESOR DEL PARQUE NACIONAL ISLA CONTÓY  
 FECHA: 26 DE SEPTIEMBRE DE 2016  
 LUGAR: CENTRO DE DESARROLLO COMUNITARIO DE ISLA MUJERES

## LISTA DE ASISTENCIA


No.	Nombre	Marque con una X			Organización, institución o dependencia	Cargo	Marque con una X		Correo electrónico	Teléfono (con clavelada)	Firma
		H	M	de 30 años			Sector Público	Sociedad Civil			
12	Hespy Antonio	X			CONANP	Guarda par que	X		hespy.mendez@pnr.gob.mx	234 940 5	
13	Nidia Gracinda Barcanos		X		CONANP/PNIC	Enlace Alto Nivel de Responsabilidad	X		ngandada@conanp.gob.mx	998723408	
14	Uduana Ouedobg		X		CONAN/PNIC	Subdirectora	X		camador@conanp.gob.mx	8721515	
15	Maria del Carmen Gaudabues				CONANP/PNIC	Directora	X		conanp.gob.mx	234 940 5	
									miguel@conanp.gob.mx	234 940 5	

Sector público: Todas aquellas personas que representan o pertenecen a alguna dependencia de gobierno municipal, estatal o federal.  
 Sociedad civil: Todas aquellas personas que no representan ni pertenecen a los gobiernos municipales, estatales o federales.

MINUTA DE REUNIÓN CON EL CONSEJO ASESOR DEL PARQUE NACIONAL ISLA CONTOY,  
26 DE SEPTIEMBRE DE 2016.



de Medio Ambien  
ursos Natu  
sión Nacio



COTEJADO

MINUTA DE REUNIÓN CON EL CONSEJO ASESOR DEL PARQUE NACIONAL ISLA CONTOY,  
26 DE SEPTIEMBRE DE 2016.

COTEJADO





**PARQUE NACIONAL ISLA CONTOY**  
**REUNIÓN INFORMATIVA, CIERRE DE CONSULTA DE LA PROPUESTA DE ÁREA**  
**NATURAL PROTEGIDA DENOMINADA**  
**"RESERVA DE LA BIOSFERA CARIBE MEXICANO"**

**SECTOR: CONSEJO ASESOR DEL PARQUE NACIONAL ISLA CONTOY.**

EN LA CIUDAD DE CANCÚN, MUNICIPIO DE BENITO JUÁREZ, ESTADO DE QUINTANA ROO, SIENDO LAS 10:00 HORAS DEL DÍA 26 DE SEPTIEMBRE DE 2016, EN PRESENCIA DEL CONSEJO ASESOR, SE DIO INICIO A LA REUNIÓN INFORMATIVA PARA PRESENTAR LOS RESULTADOS DEL PROCESO DE CONSULTA DEL PROYECTO DE ÁREA NATURAL PROTEGIDA DENOMINADA "RESERVA DE LA BIOSFERA CARIBE MEXICANO"; DERIVADO DEL AVISO PUBLICADO EN EL DIARIO OFICIAL DE LA FEDERACIÓN EL 22 DE ABRIL DEL PRESENTE AÑO.

DURANTE EL PROCESO DE LA REUNION SE TRATARON LOS SIGUIENTES TEMAS:

- PRESENTACIÓN DE LOS PARTICIPANTES;
- PRESENTACIÓN DE LOS RESULTADOS DEL PROCESO DE CONSULTA
- PRESENTACIÓN DEL BORRADOR DE DECRETO DE LA RBCM
- PARTICIPACIÓN Y COMENTARIOS DE LOS ASISTENTES
- CONCLUSIONES

de Medio Ambiente  
Áreas Naturales  
Protegidas  
Comisión Nacional de

**DESARROLLO DE LA REUNION**

La Directora del Parque Nacional Isla Contoy, dio la bienvenida y presentó las modificaciones propuestas para el Área Natural Protegida "Reserva de la Biosfera Caribe Mexicano" derivadas de las opiniones y comentarios de los sectores involucrados. De igual forma, presentó el borrador del Decreto del Área Natural Protegida en comento y se abrió un espacio para que los participantes emitieran sus inquietudes, dudas y comentarios, las cuales fueron contestadas en plenaria.

**CONCLUSIONES**

Los presentes hicieron entrega de su opinión conjunta a la Dirección del Parque Nacional Isla Contoy

NO HABIENDO OTRO ASUNTO QUE TRATAR, SE DA POR CONCLUIDA LA PRESENTE REUNIÓN DE TRABAJO, SIENDO LAS 13:00 HORAS DEL MISMO DÍA DE SU ELABORACIÓN.

La presente minuta no fue firmada debido a que la presentación de la RBCM, fue informativa y se dio en el marco de la reunión de Consejo Asesor

COTEJADO



000300

SINTEXTC





REUNIÓN INFORMATIVA, CIERRE DE CONSULTA DE LA PROPOSTA DE ÁREA NATURAL PROTEGIDA  
DENOMINADA "RESERVA DE LA BIOSFERA CARIBE MEXICANO"SECTOR: Capitanía de Puerto JarcáFECHA: 27 de septiembre de 2016 LUGAR: Capitanía de Puerto Jarcá

## LISTA DE ASISTENCIA

No.	Nombre	Marque con una X			Organización, institución o dependencia	Cargo	Marque con una X		Correo electrónico	Teléfono (con clave lada)	Firma
		H	M	Menor de 30 años			Sector Público	Sociedad Civil			
1-	ING. DAVID GALEANA GARCIA	✓			CAPITANIA DE PLAYA DEL CARMEN	CAPITAN	✓		dgaleana@SCT.GOB.MX	9891526110	
2-	CAR. ANGEL SUAREZ VALDES	✓			CAPITANIA DE PUERTO COZUMEL	CAPITAN DE PUERTO	✓		JOSE SUAREZ@SCT.GOB.MX		
3-	LIL. LILIANA GONZALEZ GIL	✓			CAPITANIA DE ISLA Mujeres	CAPITAN DE PUERTO	✓		mgonzalez@SCT.GOB.MX	9881457650	
4-	CARLOS HUMBERTO	✓			CAPITANIA DE PUERTO MORELOS	CAPITAN	✓		ccamacho@SCT.GOB.MX	9992 201334	
5-	CAROLLE OFORI	✓			Comandancia Regional de Plan. Pro. Veracruz	Jefe de Departamento	✓		deizi.2001@SCT.GOB.MX	998145 5726	
6-	ALVARO FLORES PARRA	✓			CAPITANIA DE CHETUMAL	CAPITAN DE PUERTO	✓		afloresp@SCT.GOB.MX	983 1371362	
7-	ANDRÉS FERRER CARRASQUEL	✓			CAR. NABAYUVAZ	CAR. PTO	✓		aferrero@SCT.GOB.MX	983 135 6545	
8-	José Luis Heredia	✓			CAPITANIA DE ISLA Mujeres	CAPITAN	✓		jlheredia@SCT.GOB.MX	984 84 50099	
9-	VAN ACOSTA MENDOZA	✓			Comandancia de Puerto Morelos	CAPITAN	✓		van.mendoza@SCT.GOB.MX	9831313922	
10-	Pella Adriana Vazquez Corderos	✓			CONANP	Técnico operativo de Ases. y Vig. G	✓		perla.vazquez@conanp.gob.mx	998 24007	
11-	Fco. Pizarro Latoro	✓			CONANP	Director Regional	✓		pizarro@conanp.gob.mx	812 7 11 812 1018	

Sector público: Todas aquellas personas que representan alguna dependencia de gobierno municipal, estatal o federal. Sociedad civil: Todas aquellas personas que no representan ninguna dependencia de gobierno municipal, estatal o federal.


COPIADO

SECTOR: \_\_\_\_\_  
FECHA: \_\_\_\_\_  
LUGAR: \_\_\_\_\_


No.	Nombre	Marque con una X		Organización, institución o dependencia	Cargo	Marque con una X		Correo electrónico	Teléfono (con clave lada)	Firma
		H M años	M años			Sector Público	Sociedad Civil			

Sector público: Todas aquellas personas que representan o pertenecen a alguna dependencia de gobierno municipal, estatal o federal.

**COTEFAP**  
MAY 1998



Medio Ambiente  
Recursos Naturales  
Protección Nacional de



COTEJADO



COTEJADO



## DIRECCIÓN REGIONAL PENÍNSULA DE YUCATÁN Y CARIBE MEXICANO

Quintana Roo, Yucatán y Campeche

### REUNIÓN INFORMATIVA, CIERRE DE CONSULTA DE LA PROPUESTA DE AREA NATURAL PROTEGIDA DENOMINADA “RESERVA DE LA BIOSFERA CARIBE MEXICANO”

#### SECTOR: CAPITANIA DE PUERTO.

EN LA CIUDAD DE CANCÚN, MUNICIPIO DE BENITO JUÁREZ, ESTADO DE QUINTANA ROO, SIENDO LAS 10:00 HORAS DEL DÍA 27 DE SEPTIEMBRE DE 2016, EN PRESENCIA DEL CAPITANÍA DE PUERTO, SE DIO INICIO A LA REUNIÓN INFORMATIVA PARA PRESENTAR LOS RESULTADOS DEL PROCESO DE CONSULTA DEL PROYECTO DE ÁREA NATURAL PROTEGIDA DENOMINADA “RESERVA DE LA BIOSFERA CARIBE MEXICANO”; DERIVADO DEL AVISO PUBLICADO EN EL DIARIO OFICIAL DE LA FEDERACIÓN EL 22 DE ABRIL DEL PRESENTE AÑO.

DURANTE EL PROCESO DE LA REUNION SE TRATARON LOS SIGUIENTES TEMAS:

- BIENVENIDA POR PARTE DEL DIRECTOR REGIONAL DE LA PENÍNSULA DE YUCATÁN Y CARIBE MEXICANO
- PRESENTACIÓN DE LOS RESULTADOS DEL PROCESO DE CONSULTA
- PRESENTACIÓN DEL BORRADOR DE DECRETO DE LA RBCM
- PARTICIPACIÓN Y COMENTARIOS DE LOS ASISTENTES
- CONCLUSIONES

#### DESARROLLO DE LA REUNIÓN

El Director de la Península de Yucatán y Caribe Mexicano (CONANP), presentó las modificaciones propuestas para el Área Natural Protegida “Reserva de la Biosfera Caribe Mexicano” derivadas de las opiniones y comentarios de los sectores involucrados. De igual forma, presentó el borrador del Decreto del Área Natural Protegida en comento y se abrió un espacio para que los participantes emitieran sus inquietudes, dudas y comentarios, las cuales fueron contestadas en plenaria.

El sector manifestó las siguientes observaciones:

1. El polígono de la Reserva propuesta es el adecuado, sin embargo se requiere tomar en cuenta los sitios de fondeo, específicamente el ubicado al norte de la Isla de Cozumel, y especificar los criterios de uso para estos sitios.
2. Reiteran su preocupación de que el Programa de Manejo sea elaborado en el menor tiempo posible y sean tomadas en cuenta las siguientes observaciones:
  - a) Establecer la temporalidad de los permisos otorgados a los particulares dentro del ANP, con el fin de evitar que dichas embarcaciones realicen actividades con fines de lucro.
  - b) Generar recomendaciones para buenas prácticas, que permita promover la implementación de tecnologías en las embarcaciones.
  - c) Se comentó el proyecto de la ampliación del muelle de Mahahual, el cual queda fuera del polígono propuesto para la RBCM.
3. Respecto al Borrador del Decreto el sector manifestó:
  - a) Estar de acuerdo con lo incluido en el Borrador de Decreto.

#### CONCLUSIONES





## DIRECCIÓN REGIONAL PENÍNSULA DE YUCATÁN Y CARIBE MEXICANO

Quintana Roo, Yucatán y Campeche

REUNIÓN INFORMATIVA, CIERRE DE CONSULTA DE LA PROPUESTA DE AREA  
NATURAL PROTEGIDA DENOMINADA  
"RESERVA DE LA BIOSFERA CARIBE MEXICANO"

## SECTOR: CAPITANIA DE PUERTO.

1. Estar de acuerdo en la propuesta de RBCM ya que protege sitios de relevancia en la Región y permite el desarrollo de actividades productivas y económicas.
2. Por último del Director de la Península de Yucatán y Caribe Mexicano agradece su colaboración y reitera la importancia de sus aportaciones en la siguiente fase del proceso, la cual corresponde a la elaboración del Programa de Manejo que se seguirá realizando de manera participativa, tomando en cuenta las opiniones de los diferentes sectores.

NO HABIENDO OTRO ASUNTO QUE TRATAR, SE DA POR CONCLUIDA LA PRESENTE REUNIÓN DE TRABAJO, SIENDO LAS 11:55 HRAS DEL MISMO DÍA DE SU ELABORACIÓN, FIRMANDO AL MARGEN Y ALCANCE LOS QUE EN ELLA INTERVINIERON.

COTEJADO













REUNIÓN INFORMATIVA, CIERRE DE CONSULTA DE LA PROPUESTA DE AREA NATURAL PROTEGIDA  
DENOMINADA "RESERVA DE LA BIOSFERA CARIBE MEXICANO"

SECTOR: Consejo Asesor PN de Costa Oeste de Isla Mujeres, Punta Canón y Punta Nizuc

FECHA: 23-sep-2016

LUGAR: AKEOYUAC

## LISTA DE ASISTENCIA

No.	Nombre	Marque con una X			Organización, institución o dependencia	Cargo	Marque con una X		Correo electrónico	Teléfono (con clave lada)	Firma
		H	M	Meno r de 30 años			Sector Público	Sociedad Civil			
1.	TR. FERRER SUAREZ, A. B. G. L. - LUIS MANUEL BARRONIA HERNANDEZ	X			SEMAR QUINTA REGIÓN MARITIMA	JEFE DEPTO	X		m5@semar.gob.mx	314 87 28374	
2.	José de Jesús Quintanilla Palma Quintanilla		X		IMPLAN	COORDINADOR		X	maceranga@xehno.com	9981-100613	
3.	Arturo Martinez Ortiz	X			CAPITANIA DE PUERTO	CAP. PRO		X	amartort@scf.gob.mx	998 860 1360	
4.	Laura Flores Del		X		Dirección General de Ecología.	Directora de Planeación y Política		X	laura@ecologia.gob.mx	9981-100613	
5.	Rosa María Loreto Virel	X			Amigos de San Juan de los Rios, Consejo Municipal	Subdirectora		X	roseto@amigosdesanjuan.org	998-1743559	
6.	Minerva Rose He P	X			CEMDA	Coordinadora de Investigación		X	minrose@cecmda.org.mx	998 895280	
7.	Juan Pablo Carreras	X			UPAM Pto Morelos	Investigador		X	carraup@upam.mx	998 871 0009	
8.	Luis F. Martín del Campo Stolz	X			ADUNTUN COMISIÓN ASISTENTE	Dir. Genl		X	luis@aduntun.com.mx	998 845660	
9.	Luis A. Martín del Campo Gómez	X			Sporah Consejo Asesor	Dir. Genl		X	luis@sporah.org	5524436015	
10.	Severo J. Góngora Barbosa	X			Srta. Desarrollo Económico	Director	X		Severo@severo.org	998 871 40506	
11.	Roberto Díaz Ables	X			Dir. de Pesca	Director		X	roberto@semar.gob.mx	998 871 40506	
12.	María José Núñez Martínez	X			MUSA	Coordinadora operativa		X	mjnuñez@semar.gob.mx	998 871 40506	

Sector público: Todas aquellas personas que representan o pertenecen a alguna dependencia de gobierno municipal, estatal o federal. Sociedad civil: Todas aquellas personas que no representan ni pertenecen a los gobiernos municipales, estatales o federales.












REUNIÓN INFORMATIVA, CIERRE DE CONSULTA DE LA PROPUESTA DE ÁREA NATURAL PROTEGIDA  
DENOMINADA "RESERVA DE LA BIOSFERA CARIBE MEXICANO"

SECTOR: Consejo Asesor PN Canam

FECHA: 23-sep-2016

LUGAR: ACUVAGA

LISTA DE ASISTENCIA

No.	Nombre	Marque con una X			Organización, institución o dependencia	Cargo	Marque con una X		Correo electrónico	Teléfono (con clave lada)	Firma
		H	M	Meno rdo 30 años			Sector Público	Sociedad Civil			
13.	Lic. Lizeth de los Santos	✓			Asociados Nauticos de Cancun Ac.	Gerente Ejecutivo		✓	info@nauticos cancun.055	9981366433	
14.	Picardo Molero Lopez	X			Asociados Nauticos	Presidente		✓	pres@nauticos nauticos.org	9985577- 4551	
15.	Anaeli Dominguez			X	Coema	Presidente		✓	circulogame @gmail.com	8842028 ext 605	
16.	Dr. del Gonzalez Chinos	X			Marina Maroma	Supervisor		✓	Supboce@ marinamaroma.com	984513520	
17.	Pedro Fuentes O.	X			Asociación de Capitanes de Puerto Rico	Representante		✓	educadores- sla@phdval.com	9981 688258	
18.	Lic. Hacer I. Gonzalez Gil	X			UNIVERSIDAD DEL CARIBE	Capitán		✓	mgn2010@ set-gd.com	998 8457650	
19.	Dña Pricila Sos F.	✓			UNIVERSIDAD DEL CARIBE	Capitán		✓	psos@ caribe.com	9981 450384	
20.	Reyna A. Gil Hernandez	✓			BIO SILVA A.C.	Directa		✓	Biosilva Canam @gmail.com	998845 4256	
21.	Hes. Avila M.	✓			Asociación de Oceanologos	Secretario		✓	avila@ oceanologia.com	99714710 85	

Sector público: Todas aquellas personas que representan o pertenecen a alguna dependencia de gobierno municipal, estatal o federal.  
Sociedad civil: Todas aquellas personas que no representan o pertenecen a los gobiernos municipales, estatales o federal.



## CUADRAGÉSIMA QUINTA REUNIÓN ORDINARIA DE CONSEJO ASESOR PARQUE NACIONAL "COSTA OCCIDENTAL DE ISLA MUJERES, PUNTA CANCÚN Y PUNTA NIZUC"

En Cancún, Quintana Roo siendo las 10:15 horas del 28 de septiembre de 2016, en la sala juntas de la Asociación de Clubes Vacacionales de Quintana Roo (ACLUVAQ) ubicadas en Av. del Bosque esquina con Av. Kabah, colonia Pedregal del Bosque, se reunió el Consejo Asesor para llevar a cabo esta reunión, bajo el siguiente:

### Orden del día

1. Bienvenida,
2. Lista de asistencia para verificar *quorum* y acreditaciones,
3. Presentación de la última propuesta de la Reserva de la Biosfera Caribe Mexicano.
4. Presentación del Proyecto Hotel lote 15-15.
5. Resumen de la posición de las y los consejeros sobre el Proyecto Hotel Lote 15-15
6. Informe de la Consulta de opinión del Proyecto Hotel lote 15-15
7. Asuntos generales
  - El Meco
  - Reestructuración del Consejo Asesor.

NOMBRE DE LA CONSEJERA O EL CONSEJERO	CARGO EN EL CONSEJO	PROCEDENCIA O CARGO	FIRMA
BIOL. TOMAS BERNAL VELÁZQUEZ	PRESIDENTE EJECUTIVO DE C. A.	COMUNIDAD	
DR. JAIME GONZÁLEZ CANO	SECRETARIO	PARQUE NACIONAL "COSTA OCCIDENTAL DE ISLA MUJERES, PUNTA CANCUN Y PUNTA NIZUC" / SECRETARIO	
TTE FGA. BIOL. LUIS MANUEL BAUTISTA MORENO	(TITULAR) INVITADO PERMANENTE	SECRETARIA DE MARINA/ QUINTA REGION NAVAL	
CAP. ARTURO MARTINEZ ORTIZ	ASESOR INVITADO	CAPITANIA DE PUERTO REGIONAL DE PUERTO JUÁREZ/ CAPITAN DE PUERTO	
C. MIGUEL ISMAEL GONZALEZ GIL	ASESOR INVITADO	CAPITANIA DE PUERTO DE ISLA MUJERES / CAPITAN D EPUERTO	

COTEJADO

SEMARNAT

SECRETARÍA DE  
MEDIO AMBIENTE  
Y ENERGÍA



CONANP



BIOL. LORENA FLORES DZUL	TITULAR	H. AYUNTAMIENTO DE BENITO JUAREZ/ DIRECTORA DE GESTION Y PROTECCION AMBIENTAL	
LIC. RICARDO MULEIRO LOPEZ	TITULAR	ASOCIADOS NAUTICOS CANCUN/ PRESIDENTE	
C. PEDRO FUENTES ORDONEZ	TITULAR	ASOCIADOS NAUTICOS Y SUBACUATICOS DE ISLA MUJERES	
BIOL. LILIA MANDUJANO WILB	TITULAR	COLEGIO DE BIOLOGOS DE QUINTANA ROO/ PRESIDENTA	
BIOL. ROSA MARIA LORETO VIRUET	TITULAR	SUBDIRECTORA DE PROGRAMAS DE CONSERVACION MARINO	
BIOL. CATALINA GALINDO DE PRINCE	TITULAR	AMIGOS DE ISLA CONTOY, A. C. ASESORA DE PROYECTOS	
ECOL. MINERVA ROSETTE	TITULAR	COORDINADORA DA INVESTIGACION	
LIC. ARACELI DOMINGUEZ GUTIERREZ	TITULAR	GRUPO ECOLOGISTA DEL MAYAB/ PRESIDENTA	
LIC. ROBERTO DIAZ ABRAHAM	TITULAR	MUSA, A.C. / PRESIDENTE	
BIOL. REYNA GIL HERNANDEZ	TITULAR	BIOSILVA, A. C. DIRECTORA	
OCEAN. SEVERO GONGORA BARBOSA	ASESOR INVITADO	DIRECTOR DE OPERACION PESQUERA	
ING. LUIS MARTIN DEL CAMPO STETA	TITULAR	PRESIDENTE AQUAFUN	





DR. JUAN PABLO CARRICART GANIVET	TITULAR	ICMyL- PUERTO MORELOS/UNAM INVESTIGADOR	
DRA. ANA PRICILA SOSA FERREIRA	TITULAR	UNIVERSIDAD DEL CARIBE / INVESTIGADORA	
BIOL. JOSE DE JESUS ANTONIO PALMA GUTIÉRREZ	ASESOR INVITADO	IMPLAN	

## ACUERDOS

No. acuerdo	De	Acuerdo	Responsable del seguimiento
1	Oficio Ambiental y Recursos Naturales	Se cumplió con la presentación de la última versión de la Propuesta para construir la Reserva de la Biosfera Caribe Mexicano. Con los resultados derivados de la consulta de opinión de los diferentes sectores.	JAIME GONZÁLEZ
2	Oficio Ambiental y Recursos Naturales	El consejo Asesor no está de acuerdo con la propuesta presentada, considerando que adolece de la parte técnica que fundamente la decisión de su creación. Sostiene que el diseño de la poligonal de la RBCM no se respalda con los estudios que lo justifiquen al igual que los cambios que ha sufrido, por lo que pareciera que la forma que actualmente presenta responde más a intereses económicos y no de conservación.	TOMAS BERNAL
3		Se firmará una minuta con los comentarios expresados por los y las consejeras, y no se trabajará con el formato de minuta enviado por la Dirección Regional.	TOMAS BERNAL
4		No se dio respuesta convincente al oficio presentado al Secretario, sobre el EPJ de la RB Caribe Mexicano. En la presentación de esta última versión, no se notan los cambios sugeridos en nuestra opinión y además, no se confirmó si se modificó el EPJ, corrigiendo las inconsistencias señaladas en la opinión presentada por la SEMARNAT.	TOMAS BERNAL
5		El consejo Asesor mantiene su postura de RECHAZAR la propuesta a la Reserva de la Biosfera Caribe Mexicano, por el procedimiento inadecuado que se ha seguido, por la falta de interés de los funcionarios de la CONANP a nivel	TOMAS BERNAL

COTEJADO



Regional y de las oficinas centrales para con este Consejo Asesor, debido a que en ningún momento se han presentado para explicar en detalle la naturaleza del proyecto y ahora las modificaciones sufridas. Además de que considera que responde sólo a la necesidad de cumplir con un compromiso internacional en una fecha determinada, sin poner atención a que sea creada con los tiempos necesarios para generar los fundamentos, las reglas, las actividades prohibidas y no prohibidas; lo que podría dificultar la propia implementación de esta ANP. Aunado a esto, en ningún momento se ha presentado el proyecto de financiamiento para entender el cómo se piensa operar esta Reserva de la Biósfera, dado que con la situación que se vive actualmente dentro del PNCOIMPcYPN, no se concibe como se podría administrar un área tan grande.

## RELATORIA

## 1. Bienvenida,

## 2. Lista de asistencia para verificar quorum y acreditaciones

TOMAS BERNAL	<p>Inicia dando una cordial bienvenida a las y los consejeros que asistieron a esta Cuadragésima quinta reunión de consejo asesor. Pide al Secretario que inicie con el pase de lista para saber si se cuenta con quorum para iniciar con la lectura del orden del día.</p>	Secretario Y F
JAIME GONZALEZ	<p>Da la bienvenida a las y los asistentes y comienza con la lectura de la orden del día, dando una breve explicación de cada punto a tratar.</p> <p>Pregunta, si existe un tema que se desee tratar en asuntos generales y por parte de ANySIM el representante, Pedro Fuentes opina sobre el arrecife del Meco (Punta Sam), ya que se encuentra en la Bahía de Isla Mujeres y quedó fuera del Proyecto de la Reserva de la Biosfera del Caribe Mexicano. Desea que le expliquen qué es lo que sucedió para quedar afuera.</p>	

## 3. Presentación de la última propuesta de la Reserva de la Biosfera Caribe Mexicano

TOMAS BERNAL	<p>Pregunta si seguirán las reuniones con respecto a este tema, estará sometida a otros talleres, se podrá emitir una opinión de Consejo Asesor.</p> <p>Le pregunta al Secretario ¿Cuál es el objetivo de esta reunión?</p> <p>¿Cuál es la línea que tiene la CONANP y Dirección Regional?</p>	
PEDRO FUENTES	<p>Pregunta si la RBCM se decretará aunque este Consejo Asesor no está de acuerdo. Y, preguntó "si las opiniones que nosotros podremos verter serán tomadas en cuenta para el proceso de cierre".</p>	



JUAN PABLO CARRICART GANIVET	<p>Comenta que el Biól Ricardo Gómez, Director de Regional se reunió con los académicos de la Unidad de ICMYL de Puerto Morelos y nos presentó el primer borrador del Decreto.</p> <p>Que los académicos de la UNAM enviarán una carta con los pros y contras del Decreto.</p> <p>Vemos problemas porque por la premura de que se acerca la COP-13, los contras que existen, no se estarán tomando en cuenta para incorporarlos al Decreto.</p> <p>Nuestra recomendación es no correr, hay que arreglarlo en función de cada componente ambiental-social y económico y, por consiguiente, que se decrete una vez que se cuente con todos los elementos para su decreto.</p>	
TOMAS BERNAL	<p>Comenta que el día de ayer se envió a las y los consejeros la respuesta que emitió la Dirección Regional al Consejo Asesor a la carta de extrañamiento sobre el EPJ de la RB Caribe Mexicano (original).</p> <p>Mencionó que como había sido dirigida al Secretario del Ramo, esperaba que la respuesta hubiera sido desde las oficinas de la SEMARNAT, y no de la Dirección Regional.</p>	
PEDRO FUENTES	<p>Agrega que el pasado lunes 26 de septiembre, se celebró la reunión de Consejo Asesor del Parque Nacional Isla Contoy y casualmente la presentación que le dan a la bióloga no era la actualizada, o no la conocía.</p>	
JAIME GONZALEZ	<p>Inicia su presentación de la última propuesta de la Reserva de la Biosfera Caribe Mexicano con fecha del 21 de septiembre de 2016. Comentando que incluye los resultados de múltiples reuniones y de todas las opiniones de diferentes sectores, con las modificaciones que han sido recomendadas. Manifestó que debido a la experiencia obtenida en la Modificación del PM de este PN, se debe tomar en cuenta que en la generación de un decreto y de su Programa de manejo, se debe hacer el mayor esfuerzo posible, ya que se ha observado que los procesos de actualización de los PM son muy largos y los de decreto difícilmente podrían ser cambiados. Y fue el caso del PNCOIMPC/PN.</p>	
JUAN PABLO CARRICART GANIVET	<p>Con relación al comentario anterior del expositor, interviene diciendo que la toma de decisiones de las áreas núcleo es muy importante, ya que si no están bien planteadas, es muy difícil corregir más tarde el decreto que dará origen a la RBCM.</p>	
JAIME GONZALEZ	<p>Sigue con la presentación describiendo la poligonal de la RB Caribe Mexicano. Señalando la parte norte de la poligonal.</p>	
PEDRO FUENTES	<p>Interviene agregando que en la zona de tres Ríos casualmente si se dejó el área de 4 km fuera de la poligonal de la RB Caribe Mexicano.</p>	
CATALINA GALINDO	<p>Señala que en la zona arrecifes del Meco no quedo agregada a la poligonal de la RB Caribe Mexicano</p>	
JAIME GONZALEZ	<p>Continúa con la descripción en la zona de Puerto Morelos donde se encuentra el recinto portuario queda fuera de la poligonal.</p>	

COTEJADO



CANO	<p>En el caso de Cozumel y Playa del Carmen se deja la franja donde está la zona de embarque. La zona de arrecifes de Playa del Carmen contempla sitios de buceo y tiburón toro y consideran los prestadores de servicios turísticos que deberían de estar dentro de la poligonal de la RB Caribe Mexicano.</p> <p>En el caso de tres Ríos esta es la propuesta, ya que se tiene que recuperar playas y movió hacia mar adentro la poligonal.</p> <p>En el caso de Punta Maroma la barrera arrecifal queda dentro de la Reserva.</p> <p>Para el caso de Xcaret, Punta Venado y Calica quedan igual. Falta conocer todas razones por las que se aleja la poligonal.</p> <p>Sí consideraran las zonas de anidación de Punta Cancún y Punta Nizuc, esta quedaría dentro de la poligonal.</p> <p>Pasando al anteproyecto del Decreto, en la zona norte donde se encuentra la Zona Núcleo se considera toda la Cayena Norte de Cabo Catoche a la Laguna Chacmochuch, en esta zona se consideraron aspectos pesqueros comerciales y deportivos y actividades turísticos para todo el desarrollo que viene en la zona de Isla Blanca.</p> <p>Los pescadores tienen sus campamentos desde Cabo Catoche hasta Cabo Ratón a lo largo de la costa, se tiene que dejar una franja para este sector.</p>	
TOMAS BERNAL	<p>Manifiesta que en el Decreto no se tienen contempladas las coordenadas de las zonas núcleo. Manifiesta que en el Decreto no se tienen contempladas las coordenadas de las zonas núcleo. Además, menciona que el área de campamentos pesqueros ubicados desde Cabo Catoche hasta Isla Blanca, la propuesta lo tiene considerado según el mapa presentado como Zona núcleo, y el POEL de Isla Mujeres lo tiene contemplado en su política ambiental como de Protección, esta da una incongruencia con la zonificación planteada con el instrumento de planeación citada, y como consecuencia la propuesta no es vinculatoria con el instrumento en referencia, y por ende no cumple la disposición que señala la Ley General del Equilibrio Ecológico y Protección al Ambiente.</p>	
CATALINA GALINDO	<p>Menciona que los pescadores en la reunión de Consejo Asesor del Parque Nacional Isla Contoy, manifestaron que necesitan saber las coordenadas de la zona núcleo.</p> <p>Debido a que a lo largo de la costa se encuentra la corrida de Lisa y la Liseta, y los pescadores la capturan.</p>	
LUIS MARTIN	<p>Manifiesta que es muy importante decir que se dará una opinión sobre lo presentado al día de hoy con todo y las carencias de información que tiene la presentación y el Decreto.</p>	
JAIME GONZALEZ CANO	<p>Continúa con la presentación</p> <p><b>ARTICULO CUARTO.</b> Dentro de las zonas núcleo de la reserva de la biosfera Caribe Mexicano, podrán realizarse las siguientes actividades:</p> <ul style="list-style-type: none"> <li>• Preservación de los ecosistemas terrestres y marinos y sus elementos;</li> <li>• Monitoreo ambiental;</li> <li>• Investigación científica;</li> <li>• Educación ambiental;</li> </ul>	



- Aprovechamiento no extractivo de la vida silvestre;
- Turismo de bajo impacto ambiental;
- Restauración de ecosistemas y reintroducción de especies;
- Erradicación o control de especies de vida silvestre que se tornen perjudiciales;
- Instalación de señalización marítima;

## De las Prohibiciones

**ARTICULO SEXTO.** En las zonas núcleo de la reserva de la biosfera Caribe Mexicano queda prohibido:

- Verter o descargar contaminantes, así como desarrollar cualquier actividad contaminante;
- Perseguir o dañar a las especies de tortuga marina, así como extraer, poseer y comercializar sus huevos y productos;
- Realizar actividades pesqueras, acuícolas o de aprovechamiento extractivo de especies de flora y fauna silvestre;
- Introducir ejemplares o poblaciones exóticas de la vida silvestre, así como organismos genéticamente modificados;
- Destruir o dañar por cualquier medio o acción los sitios de alimentación, anidación, refugio o reproducción de las especies silvestres;
- Construir confinamientos de residuos sólidos, así como de materiales y sustancias peligrosas;
- Realizar exploración y explotación minera;

En las zonas de amortiguamiento se podrán hacer las siguientes actividades:

**ARTICULO SEPTIMO.** Dentro de las zonas de amortiguamiento de la reserva de la biosfera Caribe Mexicano, podrán realizarse las siguientes actividades:

- Investigación y colecta científicas;
- Educación ambiental;
- Turismo de bajo impacto ambiental;
- Turismo náutico y recreativo;
- Aprovechamiento extractivo de vida silvestre;
- Pesca y acuicultura;
- Erradicación o control de especies de vida silvestre que se tornen perjudiciales;
- Construcción de instalaciones de apoyo para el turismo de bajo impacto ambiental y para la administración y vigilancia del área natural protegida;

**ARTICULO OCTAVO.** El aprovechamiento de los recursos naturales, se sujetará a las siguientes modalidades:

- Las actividades de monitoreo ambiental y educación ambiental, se llevarán a cabo de tal forma que no alteren los ecosistemas;
- El turismo de bajo impacto ambiental, puede llevarse a cabo respetando la capacidad de carga o límite de cambio aceptable de los ecosistemas;
- La pesca y acuicultura se realizarán manteniendo el equilibrio ecológico, siempre que cuente con la autorización de la dependencia correspondiente

Medio Ambiente  
y Naturales  
Nacional de

COTEJADO





- En la pesca comercial se utilizarán equipos y artes de pesca que no afecten el lecho marino;
- Respetar la señalización marítima, rutas de navegación y áreas de fondeo ya establecidas por las autoridades competentes;
- La construcción de instalaciones de apoyo se ejecutarán de acuerdo a lo previsto en las reglas específicas para cada una de esas actividades

De las prohibiciones:

**ARTICULO NOVENO.** Dentro de las zonas de amortiguamiento de la reserva de la biosfera Caribe Mexicano, queda prohibido:

- Arrojar, verter, almacenar, descargar o depositar sustancias contaminantes como insecticidas, fungicidas y pesticidas;
- Construir confinamientos de materiales y sustancias peligrosas;
- Realizar pesca de consumo doméstico con arpón;
- Emplear equipos y artes de pesca fijas permanentes o de arrastre sobre el fondo marino;
- Capturar y retener vivas, muertas, enteras o alguna de sus partes, ejemplares de tiburón ballena, tiburón peregrino, tiburón blanco, pez sierra y mantarrayas gigantes;
- Utilizar sustancias químicas como apoyo a la actividad de pesca;
- Alimentar, tocar o perseguir a los ejemplares de la vida silvestre;
- Remover el fondo marino o generar la suspensión de sedimentos, aguas fangosas o limosas sobre los ecosistemas costeros;

Trabajar en forma paralela con el Programa de manejo

La zonificación debe de ser una revisión muy importante, pero esperamos a que se presente el Decreto.

LUIS MARTIN

Manifiesta su inconformidad a esta diapositiva presentada sobre las ventajas y desventajas de contar con el ANP, considera que las leyes y reglamentos ya existen. Le queda claro que no saben lo que quiere la Conanp con esta Reserva.

JAIME  
GONZALEZ  
CANO

Comenta que cuando se tenga el decreto, se pasaría al Programa de manejo donde se tendrá clara la Zonificación y subzonificación para el área de amortiguamiento.

PERDO  
FUENTES

Considera que no son congruentes las actividades permitidas en la zona de amortiguamiento, por un lado dice que se prohíbe la pesca con arpón para autoconsumo pero se permite la pesca comercial.

ARTURO  
MARTINEZ

Comenta que las actividades con embarcaciones particulares no aplica el reglamento. No podrán hacer actividades recreativas.

JUAN PABLO  
CARRICART  
GANIVET

Considera que la propuesta debería de ser al revés, que en toda el área protegida (zona de amortiguamiento) no están permitidas las determinadas actividades recreativas y señalar específicamente las que se agregan para las zonas núcleo.

ARTURO  
MOSSO

Agrega que, Ley dice que los instrumentos que se vayan a plantear deben de respetar los reglamentos vigentes, en el caso de los Cayos de la zona norte de Isla Mujeres.  
Considera que la Conanp toma muchas atribuciones a la hora de



	zonificar las zona de núcleo de la Laguna Chacmochuch	
JAIME GONZÁLEZ	<p>Menciona que se llevaron varias sesiones de trabajo con el Municipio de Isla Mujeres, se consideraron los proyectos que ya están autorizados por el Municipio, por ejemplo la Marina Soto Lindo, que cuenta con la autorización, pero para entrar se tendría que hacer un dragado y explica que esto ya se está analizando para solventarlo.</p> <p>La Laguna Chacmochuch, se partirá y del lado este, sólo quedará protegida como zona núcleo, debido a que se necesita una zona para pescadores y para las actividades de pesca deportiva que ya se realiza, además el desarrollo hotelero de la zona de Isla Blanca.</p> <p>Pidió el presidente de Isla Mujeres, que los propietarios que tiene su acceso a la laguna por el manglar se les deje un espacio para poder construir un andador para no afectar sus intereses.</p> <p>En un futuro planean hacer un puente que comunique a la zona hotelera de la Península con la población de apoyo Ciudad Mujeres, además les cedieron terrenos para poder hacer una zona de embarque para el traslado de la población.</p>	
JESUS PALMA	<p>Manifiesta que con base a la ley se realizan los estudios previos justificativos y en la primera reunión se preguntó dónde se podían consultar esos estudios. (Nos dieron la liga para acceder) Cada vez que se hicieron cambios se deben de presentar los anexos que sustentan dichos cambios.</p> <p>Lo que estamos viendo es que la información presentada no tiene nada que ver con el Estudio Previo Justificativo. Lo que nos gustaría escuchar, es que con base a todas las reuniones y los comentarios vertidos se harán los estudios que avalen esta zonificación de la Reserva.</p> <p>Cada vez que se presenta esta propuesta tuviera una base en campo de las bitácoras de trabajo.</p>	
CATALINA GALINDO	Menciona que durante estos meses se realizan 23 reuniones las OSC, para presentar los ajustes al proyecto. Se presentaron dos propuestas avaladas con estudios de investigadores fue entregada el día de ayer por parte de Amigos de Sian Ka'an.	
TOMAS BERNAL	<p>Resumiendo, se han creado muchas controversias con respecto a este proyecto, lo importante es que este Consejo ya tiene una postura bien definida.</p> <p>Algo lamentable, es que la Conanp en las oficinas centrales no lo han presentado a la comunidad el proyecto, se les ha dicho de muchas maneras y no han tenido atención con este Consejo y tampoco se presentan los responsables técnicos de la CONANP, que están gestionando la propuesta, ante este Consejo Asesor, para que disipe las dudas que se tienen con la misma.</p>	
LUIS MARTIN	<p>Menciona que cuando un particular presenta un Proyecto, se tiene que apegar a la Ley, no contempla nada de cómo será su administración, no presenta un plan de financiamiento para la RB Caribe Mexicano. Pregunta ¿Dónde está el estudio pegado al Reglamento y a la LEGEPA?</p> <p>Solo se están manejando números: 800 participantes, "X" número de reuniones. ¿Dónde está el estudio que deseamos ver?</p> <p>Además puede hacer llegar al Presidente del consejo los artículos de la Ley que fundamentan lo que comenta.</p>	



PEDRO FUENTES	Considera que las personas que se encarga de hacer las presentaciones en la CONANP, no han tenido la atención de presentar ellos mismo los estudios a los distintos Consejo Asesores, sin embargo, si se dieron tiempo para atender al Consejo Coordinador Empresarial (pudientes) de Cancún y Riviera Maya y a los "patitos" los dejaron	
JAIME GONZALEZ	Comenta que se está manejando una presión presupuestal para esta Reserva, si se ha tratado de atender a diferentes sectores y ha venido el Comisionado a las reuniones con el Consejo Coordinador Empresarial. De no contar con el presupuesto planeado para esta RB Caribe Mexicano, la presión será para las áreas protegidas existentes.	
CATALINA GALINDO	Hace énfasis mencionando que lo importante que es contar con presupuesto para las áreas, debido a que hay Directores de área que tienes que atender hasta cuatro ANP.	
PEDRO FUENTES	Pregunta ¿Qué hay de cierto sobre la fecha del Decreto de la RB Caribe Mexicano? Se pretende publicar el 22 de octubre	
JAIME GONZALEZ	Contesta que nos le han comunicado aún la fecha	
LUIS MARTIN	Menciona que el Estudio Previo Justificativo que presento la CONANP para el anteproyecto de la RB Caribe Mexicano no cumple con los requisitos de la LGEPA, presenta omisiones y tiene que ir de regreso. La autoridad tiene que cumplir igual que cualquier particular. Con los requisitos que señala la normatividad. En específico no cumple con lo que marcan los siguientes artículos de la LGEPA.  Artículo 46.- Los estudios a que se refiere el artículo anterior deberán contener, por lo menos, lo siguiente:  I. Información general en la que se incluya: a) Nombre del área propuesta; b) Entidad federativa y municipios en donde se localiza el área; c) Superficie; d) Vías de acceso; e) Mapa que contenga la descripción limítrofe a escala 1 a 50,000, y f) Nombre de las organizaciones, instituciones, organismos gubernamentales o asociaciones civiles participantes en la elaboración del estudio.  II. Evaluación ambiental, en donde se señalen: a) Descripción de los ecosistemas, especies o fenómenos naturales que se pretende proteger; b) Razones que justifiquen el régimen de protección; c) Estado de conservación de los ecosistemas, especies o fenómenos naturales; d) Relevancia, a nivel regional y nacional, de los ecosistemas representados en el área propuesta; e) Antecedentes de protección del área, y f) Ubicación respecto a las regiones prioritarias para la conservación determinadas por la Comisión Nacional para el Conocimiento y Uso de la Biodiversidad.  III. Diagnóstico del área, en el que se mencionen: a) Características históricas y culturales; b) Aspectos	



socioeconómicos relevantes desde el punto de vista ambiental; c) Usos y aprovechamientos, actuales y potenciales de los recursos naturales; d) Situación jurídica de la tenencia de la tierra; e) Proyectos de investigación que se hayan realizado o que se pretendán realizar; f) Problemática específica que deba tomarse en cuenta, y g) Centros de población existentes al momento de elaborar el estudio.

IV. Propuesta de manejo, en la que se especifique: a) Zonificación y su subzonificación a que se refiere el artículo 49 del presente Reglamento, de manera preliminar, basada en las características y estado de conservación de los ecosistemas, especies o fenómenos naturales que se pretende proteger; aspectos socioeconómicos desde el punto de vista ambiental y, usos y aprovechamientos actuales y potenciales de los recursos naturales; b) Tipo o categoría de manejo, tomando en consideración los estudios que justifiquen su establecimiento, así como la subzonificación preliminar, misma que deberá ser acorde con lo establecido en los artículos 51 y 52 del presente Reglamento c) Administración; d) operación y e) financiamiento.

Artículo 47.- Los estudios previos justificativos, una vez concluidos, deberán ser puestos a disposición del público para su consulta por un plazo de 30 días naturales, en las oficinas de la Secretaría y en las de sus Delegaciones ubicadas en las entidades federativas donde se localice el área que se pretende establecer. Para tal efecto, la Secretaría publicará en el Diario Oficial de la Federación y en la Gaceta Ecológica un aviso a través del cual se dé a conocer esta circunstancia.

Asimismo, la Secretaría solicitará la opinión de los gobiernos de los Estados y Municipios que correspondan y de las demás instituciones a las que se refiere el artículo 58 de la Ley. La consulta y la opinión deberán ser tomadas en cuenta por la Secretaría, antes de proponer al Titular del Poder Ejecutivo Federal el establecimiento del área natural protegida de que se trate.

Preguntó también, que cuáles eran los posicionamientos de los Municipios y el de los estados.

TOMAS BERNAL	Manifiesta que este Consejo Asesor No está de acuerdo con la propuesta del Decreto de la RB Caribe Mexicano, no existe un buen sustento de este Decreto.	Las y los consejeros no están de acuerdo
ARACELI DOMIGUEZ	Hace mención que no están en contra de la conservación sino la forma como la ha planteado la CONANP, considera que el Estudio Previo Justificativo (EPJ) no habla de turismo, ni de las actividades económicas, es un documento pesimamente elaborado.	
	La poligonal planteada va de acuerdo a los intereses de	



	particulares y no cuenta con una justificación en los estudios ecológicos, sociales, económicos y de conservación.	
ALEJANDRO BRAVO	Comenta que en el Estudio Previo Justificativo los estudios presentados de oceanografía son de la parte sur del Golfo de México y no se consideraron los del Canal de Yucatán, ni de las surgencias.	
ARTURO MOSSO	Interviene diciendo que en la primer presentación donde se menciona las zonas núcleo de la Laguna Chacmóchuch, Laguna Conil o Yalahau y Playa Xcacel y Xcacelito y ahora nos presentan tres zonas núcleo enormes. No se cuenta con una caracterización de lo que se encuentra debajo de dichas zonas, también comenta que en todas las presentaciones nos ponen que no se podrá extraer petróleo, los esquemas no pueden ir cambiando si no hay una justificación técnica.	
TOMAS BERNAL	Resumiendo todas las inquietudes manifestadas por las y los consejeros, coinciden nuevamente y estamos de acuerdo que en las condiciones deficientes como se encuentra el EPJ con respecto a la Ley no es conveniente que se Decrete.	
PEDRO FUENTES	Coincide con los demás consejeros y consejeras, en la primera presentación se considera toda la línea de costa, después de presentarlo con el Consejo Coordinador Empresarial de Cancún y negocian las zonas como en el Moon Palace.	secreta y
ARACELI DOMIGUEZ	Manifiesta que los cambios que se han hecho sobre la línea de costa no cuentan un estudio técnico científico que los avale la ciencia. Los Hoteleros de Cancún han mencionado que ya negociaron con los ambientalistas algo que NO es cierto.	
PRICILA SOSA	Hace mención que la respuesta presentada al Presidente del Consejo Asesor no contesta ninguna de las preocupaciones plasmadas en la carta dirigida al Secretario de Medio ambiente.	
JAIME GONZALEZ	Acuerdan revisar la minuta antes de firmarla	
ROBERTO DIAZ	Coindice con otros consejeros, diciendo que la autoridad no ha tenido atención a este Consejo Asesor, en todos los escritos que se han presentado.	
PRICILA SOSA	Pregunta a la Biol. Catalina Galindo por la postura del Consejo Asesor del Parque Nacional Isla Contoy, hacia el anteproyecto del Decreto de la RB Caribe Mexicano.	
CATALINA GALINDO	Contesta que la persona apropiada para dar la respuesta es Pedro Fuentes, debido a que es el actual presidente del Consejo Asesor del Parque Nacional Isla Contoy.	
PEDRO FUENTES	Contesta que el consenso era que no está de acuerdo y ha generar una opinión negativa y no ha cambiado.  Sí decimos que no, nos enviarán otra presentación modificada hasta que demos una opinión favorable, que a mi parecer no le veo sentido.	





	Es lo mismo que están haciendo con el sector empresarial y los pescadores, les doy un poquito para que lo aprueben. El Consejo de Contoy coincide con el Consejo del Parque Nacional de Costa Occidental de Isla Mujeres, Punta Cancún y Nizuc.	
TOMAS BERNAL	Considera que ya está clara la postura, se escucharon las opiniones, de las y los consejeros y es mantenerse en contra de la propuesta planteada para decretar RBCM, hasta que se apegue a las disposiciones legales que señala la LGEEPA y modifiquen el EPJ de acuerdo a las opiniones expresadas por los sectores y de los consejos asesores.	
REYNA GIL	Manifiesta su preocupación al decir que es gravísimo que se quiera Decretar así este Proyecto, se debe de detener en medida de nuestras posibilidades y saber si todos los Consejos Asesores de las áreas protegidas opinan lo mismo y hacer un bloque para detenerlo a tiempo.	
JUAN PABLO BARRICART GANIVET	Propone que se reúnan los Presidentes y los Secretarios de los Consejos Asesores de Quintana Roo, llevando la posición de cada uno, ver la posibilidad en armar el bloque. Para que verdaderamente se escuchen las opiniones de todos los sectores.	
TOMAS BERNAL	Interviene diciendo que lo que ha comentado es una posibilidad ya pensada para resolver este problema.	
CATALINA GALINDO Nacionales Nacional de	Menciona que la fecha límite para recibir cualquier opinión y objeción es el viernes 30 de septiembre, según la Directora de Isla Contoy.	
JAIME GONZALEZ	Expresa que para él como Director es muy sencillo llevar la misma opinión de este Consejo Asesor, que siga siendo una negativa a la creación de la reserva que tiene que ver más con la forma que con el fondo y que las ideas no se deben de dejar pasar.	
ARTURO MOSSO	Comenta que las ideas si deben de estar incluidas en la minuta y para que lo conozcan las autoridades. Se sabe que este proyecto va para adelante. Lo que puede suceder si sale así el Decreto, se van a aplicar la Ley para revertir el Decreto y presionar para que lo hagan bien.	
LUIS MARTIN	Propone sacar un comunicado con los medios sobre lo que acontece en las reuniones, y así se dará a conocer la postura de este Consejo Asesor.	
CATALINA GALINDO	Agrega que lo ideal será a través de un Boletín de Prensa, para que la información que deseamos comunicar sea la misma de este Consejo.	
JAIME GONZALEZ	Presenta el machote de minuta que se debe de entregar para esta reunión de cierre de Consulta de RB Caribe Mexicano. Lee a las y los consejeros las opciones que se están sugiriendo en la minuta: 1. Que en general se ven reflejadas sus inquietudes manifestadas durante el proceso. 2. OPCION 1: El polígono de la Reserva propuesta es el	



COPIA  
DE  
LA  
MINUTA  
DE  
LA  
REUNIÓN

	<p>adecuado, sin embargo se requiere se realice un ajuste en: xxx (especificar con el mayor detalle posible los cambios que requieren), ya que...</p> <p>3. Reiteran su preocupación de que el Programa de Manejo sea elaborado en el menor tiempo posible y sean tomadas en cuenta las siguientes observaciones: a), b), etc.</p> <p>4. Respecto al Borrador del Decreto el sector manifestó:</p> <p>a) OPCION 1. Estar de acuerdo con lo incluido en el Borrador de Decreto.</p> <p>b) OPCION 2. Que el documento sea modificado en los siguientes apartados: (especificar con el mayor detalle posible los cambios que requieren)</p> <p>5. Por último el sector hizo énfasis en que: (ya para cerrar este apartado se pueden colocar algunos otros temas en que el sector haya mostrado su preocupación, pueden ser lo de la suficiencia de recursos para operar, el que se respeten sus actividades, el que no aumenten los trámites, lo del cobro de derechos, etc.) Lo más concreto posible y de preferencia con propuestas concretas, y comenta que todas están en positivo.</p>	
LUIS MARTIN	Se opone a firmar este tipo de minuta, prefabricada por la propia CONANP, sólo se firmará una minuta y es en la que se plasmen todos nuestros comentarios, en papelería de nosotros como Consejo Asesor del Parque nacional.	
TOMAS BERNAL	Se pondrá en la minuta que el Consejo Asesor no está de acuerdo en firmar el Machote de Minuta enviada por la Dirección Regional.	
ANA PRICILA SOSA	Agrega que el cuerpo de la minuta es lo que importa, es donde nosotros vertimos nuestros comentarios a este proceso.	
ROSA MARIA LORETO	Por parte de Amigos de Sian Ka'an, enviarán su propuesta que trabajaron durante cuatro meses las ONG's	
MINERVA ROSETTE	Agrega que el caso de CEMDA, sus comentarios están incluidos en la propuesta que enviará Amigos de Sian Ka'an, nuestra postura pide cambios en el decreto, a la categoría y la poligonal. Hubo una ONG que se salió del grupo y se manifestó en contra del al creación de la Reserva.	
TOMAS BERNAL	Acuerda que cuando se reciba la minuta y se revise, por parte de algunos consejeros, se pedirá que vayan a las oficinas a firmarla, además si se quiere agregar algo lo haremos.	
4. Presentación del Proyecto Hotel lote 15-15.		
PATRICIA SANTOS	<p>Inicia su presentación haciendo un resumen objetivo de los resultados de la reunión de información pública, que se celebró la semana pasada, del Proyecto Hotel 15-15.</p> <p>La zona del Proyecto colinda con el polígono 1 de Manglares de Nichupté, el polígono 3 de Punta Nizuc y la poligonal del Arrecife de Puerto Morelos.</p> <p>El desarrollo es del Sr. Roberto Chapur es un lote que a su alrededor se están realizando proyectos de restauración, por parte de Manglares de Nichupté se está haciendo el proyecto de restauración hidráulica, en Punta Nizuc, se tiene la restauración de coral y el arrecife de Limones posee características especiales de</p>	



	MIA.	
JUAN PABLO CARRICART GANIVET	Comenta que los datos que presentaron en los volúmenes de agua, no corresponde al tamaño de la alberca	
PATRICIA SANTOS	Todas las respuestas eran las mismas que no se afectará el arrecife, y las preguntas sobre la laguna artificial, no dijeron mucho, porque era es como una receta secreta, no se sabe que le agregaran y el problema es que está en medio del arrecife y el manglar.	
MINERVA ROSETTE	<p>Interviene comentando que en cuanto al Programa de desarrollo Urbano de Benito Juárez, comentaron que ello ya tenía la constancia de uso de suelo diferente al que dice el Programa de Desarrollo Urbano (PDU).</p> <p>El predio es de 885 ha. que tiene una densidad de 3,787 habitaciones y con una altura de máximo seis niveles y en la constancia de uso de suelo del municipio, les dice que tiene un uso de suelo HR5 que podrán desarrollar hasta 13 niveles y que podrán construir las 1,778 habitaciones en el predio que sólo son 26 ha. De las 885 ha.</p> <p>Después presentaron un documento de la Dirección de Aeronáutica, en donde sólo podrán tener una altura máxima de 49 metros aproximadamente.</p> <p>El comentario de CEMDA fue, que el instrumento vigente para determinar las alturas es el PDU y la dirección de Aeronáutica civil no tiene ninguna competencia para poder definir este tipo de criterios y mucho menos la dirección de desarrollo urbano del municipio no puede dar es autorización porque debe de apegarse al PDU.</p> <p>Finalmente las habitaciones por principio de equidad que les competerían a las 26 ha corresponderían 117 habitaciones. No las 1,778 habitaciones que pretende construir, además absorbería las habitaciones de los predios vecinos.</p> <p>Otra cosa importante no están bien definidas las vialidades en el Hotel.</p>	
JAIME GONZALEZ	<p>Comenta que donde se pretende realizar la obra no es el lugar más adecuado para el turismo, debido a que en el mar es fangoso, con presencia de taninos del lado de la laguna.</p> <p>La presencia tan cercana de la alberca a la orilla, en una contingencia, lo primero que se rompería sería la alberca en un huracán.</p>	
MINERVA ROSETTE	Considera importante saber cómo funcionan las albercas ya que se están ofertando y no se cuenta con información del producto que se puede verter al ecosistema.	
JAIME GONZALEZ	Comenta que si alguien tiene dudas, se les proporcionará la clave del proyecto para que puedan leerlo con calma.	
Asuntos generales a) Arrecife el Meco		



COTEJADO

biodiversidad.

¿Para acceder a la zona se entra por el camino del Campo de Golf de Riviera? junto al Wet and Wild.

Es una zona de selva costera y duna.

El proyecto de desarrollo turístico hotelero, con pasos a desnivel y lo que más llama la atención es una alberca de 1.2 hectáreas. Está proyectada bajo una franquicia que se llama Kristal Lagoon, que tiene contemplada la navegación interior, es una laguna artificial, paralela al litoral con características especiales que mencionan los dueños de la franquicia, tendrá una profundidad promedio de 1,2 metros y manejarán 15,600 m<sup>3</sup> de agua.

Los datos de la consulta de opinión son los siguientes:

Se registró la asistencia que registro la Dirección de riesgo Ambiental fue de 149 personas diferentes sectores, fue conducida por el Licenciado José Luis Bravo Soto, es la autoridad que vino de la ciudad de México, un hombre experto de la atención a los asuntos de Participación social y transparencia de la Semarnat en el Presidium se encontraba la Delegado José Luis Funes, la Biól Araceli Gómez, los consultores, los ingenieros y la consultora que elaboro la MIA que es la Biól Yadira Romero.

La inversión que manejan para el proyecto es más 225 millones de dólares al año.

Es un predio de 27 ha, donde se construirá solo 11.6 ha. la construcción será de una plataforma el nivel más alto de los edificios es 48.8 metros por estar en el cono de aproximación del aeropuerto.

Se durante la consulta se generaron 70 preguntas y fueron escritas en minutas, las preguntas versaban más sobre la laguna artificial, porque cuando los consultores presentaron el proyecto hablaron de los índices económicos, empleo y que es un modelo de vanguardia de turismo sustentable, que la alberca sería la más grande de tu tipo en el país.

Recibieron cuestionamientos sobre los productos químicos del agua, evadieron y dijeron que estaba a muy baja concentración, que los pulsos de desinfección eran por ultrasonido.

También se preguntaron sobre la cimentación del hotel, ya que sólo presentaron un geomodelo de los lugares de alrededor no presentaron un modelo para el lote.

Se preguntó sobre el uso de suelo y la falta de vinculación con las tres áreas protegidas. Con el ordenamiento del Golfo de México y los criterios de RAMSAR porque dos de las áreas adyacentes son sitios RAMSAR.

Recibieron muchos cuestionamientos de donde van a sacar el agua que van a usar y que harán con la salmuera. Se cuestionó su respuesta sobre la profundidad del manto freático de 30 metros. CEMDA hizo una observación muy importante sobre el criterio de las densidades de lote.

La posición de los consultores ante tantos cuestionamientos, es que ellos están en la mejor disposición de mandar en alcance toda la información que sea solicitada por la autoridad.

Las ONG que presentaron su opinión mencionaron que como iba a poder ser evaluada, si no lo consideraron en la elaboración de la

SEMARNAT

SECRETARÍA DE  
AMBIENTE Y  
RECURSOS NATURALES



CONANP  
COMISIÓN NACIONAL  
DE ÁREAS NATURALES  
PROTEGIDAS

PARQUE NACIONAL ARRECIFES DE COZUMEL Y  
ÁREA DE PROTECCIÓN DE FLORA Y FAUNA ISLA DE COZUMEL  
OFICIOS CIRCULARES: NO. F00.9/DPNAC/365-16  
NO. F00.9/DAPFFIC/067-16

Cozumel, Quintana Roo, a 21 de Septiembre de 2016.

MIEMBROS DEL CONSEJO ASESOR  
P R E S E N T E

Asunto: Invitación a Reunión Extraordinaria de Consejos  
Asesores de las ANP de Cozumel

En observancia al Artículo 27 del Reglamento de la LGEEPA en materia de Áreas Naturales Protegidas y al Reglamento Interno de los Consejos Asesores de las ANP de administración federal en Cozumel, se convoca a la **Reunión Extraordinaria** del año en curso, que tendrá lugar el día **28 de septiembre de 2016 a las 18:00 horas**, en la **sala de juntas de la Fundación Comunitaria I.A.P.** ubicada en la Casa de la Cultura Ixchel, en la 50 Av. entre Juárez y calle 2 Norte, Col. 10 de Abril, con el siguiente:

Ambien-  
rales  
al de  
veid

ORDEN DEL DÍA

- 1.- PASE DE LISTA.
- 2.- VERIFICACIÓN DEL QUORUM.
- 3.- BIENVENIDA POR PARTE DE LOS PRESIDENTES DE LOS CONSEJOS ASESORES.
- 4.- CIERRE DEL PROCESO DE CONSULTA PÚBLICA RESERVA DE LA BIOSFERA CARIBE MEXICANO.
- 5.- LECTURA DE ACUERDOS GENERALES RELATIVOS AL CIERRE DEL PROCESO DE CONSULTA PÚBLICA RESERVA DE LA BIOSFERA CARIBE MEXICANO.
- 6.- PROPUESTA DE INSTALACION DE UN SUBCONSEJO DE VIGILANCIA
- 7.- NOTIFICACIÓN DEL CAMBIO DE LA PRESIDENCIA EJECUTIVA DEL CONSEJO ASESOR.
- 8.- LECTURA DE ACUERDOS GENERALES.

COTEJADO



800313



CIERRE DE CONSULTA DE LA PROPUESTA DE AREA NATURAL PROTEGIDA DENOMINADA "RESERVA DE  
LA BIOSFERA CARIBE MEXICANO"SECTOR: CONSEJOS ASESORES DEL PN ARRECIFES DE COZUMEL Y ÁREA DE PROTECCIÓN DE FLORA YFAUNA ISLA DE COZUMEL

FECHA: 28 DE SEPTIEMBRE DE 2016 LUGAR: COZUMEL, QUINTANA ROO

LISTA DE ACUSE DE OFICIO NO. F00.9/DPNAC/365-16 Y OFICIO NO. F00.9/DAPFFIC/067-16

No.	Nombre	Organización, institución o dependencia		Cargo	MIEMBRO DEL CONSEJO ASESOR DEL PNAC	MIEMBRO DEL CONSEJO ASESOR DEL APFFIC
		H	M			
1	LIC. NASSIM JOAQUIN DELBOUIS	X		ORGANIZACIÓN DE LA SOCIEDAD CIVIL	VOCAL	
2	C. ANA LILIA MARTIN ORTIZ		X	ASOCIACIÓN MEXICANA DE MUJERES EMPRESARIAS DE COZUMEL A.C. (AMMJE)	PRESIDENTA	
3	C. RITA SHESSE		X	ASOCIACIÓN MEXICANA DE PROFESIONALES INMOBILIARIOS A.C. (AMPI)	PRESIDENTA	
4	M. en C. CRISTOPHER A. GONZALEZ BACA	X		ÁREA DE PROTECCIÓN DE FLORA Y FAUNA ISLA DE COZUMEL	ENCARGADO DE LA DIRECCIÓN	
5	LIC. SANDRA MOGUEL ARCHILA		X	CENTRO MEXICANO DE DERECHO AMBIENTAL A.C. (CEMDA)	REPRESENTANTE	
6	C. GUADALUPE ALVAREZ CHULIM		X	CIELO, TIERRA Y MAR A.C.	PRESIDENTA	
7	C. NEMECIO INTERIAN BALAM	X		CLUB ROTARIO DE COZUMEL A.C.	PRESIDENTE	
8	C. RAUL DELILLE VILLANUEVA <i>Brige Enrique Pacheco</i>	X		COOPERATIVA DE PRESTADORES DE SERVICIOS TCOS Y GUÍAS PROFESIONALES DE PESCA DEPORTIVA Y RECREATIVA S.C. DE R.L.	PRESIDENTE	
9	C. GABRIEL YAM CHAN	X		EJIDO "VILLA COZUMEL"	PRESIDENTE DEL COMISARIADO EJIDAL	
10	LIC. MARGARITA CARBAJAL CARMONA		X	FEDERACION TURISTICA DE QUINTANA ROO, A.C.	PRESIDENTA	
11	M. en C. DEMITA DELILLE CABRERA		X	FUNDACIÓN PLAN-ESTRATEGICO DE COZUMEL A.C.	REPRESENTANTE	
12	LIC. DORA PATRICIA URIBE JIMENEZ		X	GRUPO INTERSECTORIAL ISLA COZUMEL A.C.	SECRETARIA	
	ASISTE EN REP C. RITA SHESSE					

Sector público: Todas aquellas personas que representan o pertenecen a alguna dependencia de gobierno municipal, estatal o federal.  
Sociedad civil: Todas aquellas personas que no representan ni pertenecen a los gobiernos municipales, estatales o federales.



CIERRE DE CONSULTA DE LA PROPUESTA DE ÁREA NATURAL PROTEGIDA DENOMINADA "RESERVA DE LA BIOSFERA CARIBE MEXICANO"

SECTOR: CONSEJOS ASESORES DEL PN ARRECIFES DE COZUMEL Y ÁREA DE PROTECCIÓN DE FLORA Y FAUNA ISLA DE COZUMEL

FECHA: 28 DE SEPTIEMBRE DE 2016 LUGAR: COZUMEL, QUINTANA ROO

LISTA DE ACUSE DE OFICIO NO. F0019/DPNAC/365-16 Y OFICIO NO. F00.9/DAPFFIC/067-16

No.	Nombre	Organización, institución o dependencia		Cargo	MIEMBRO DEL CONSEJO ASESOR DEL PNAC	MIEMBRO DEL CONSEJO ASESOR DEL APPFFIC
		H	M			
13	BIOL. ALFREDO ARELLANO GUILLERMO	X		GOBIERNO DEL ESTADO EN QUINTANA ROO	REPRESENTANTE	
14	LIC. FREDDY MARRUFO MARTIN	X		H. AYUNTAMIENTO DE COZUMEL	PRESIDENTE MUNICIPAL	
15	LIC. JUAN CARLOS VILLANUEVA LOPEZ	X		CONSEJO COORDINADOR EMPRESARIAL DE COZUMEL	PRESIDENTE	
16	LIC. ANDREIV PÉREZ GRAJALES	X		PENINSULA DE LA PASIÓN SA DE CV	GERENTE GRAL	
17	C. FRANCISCO CAAMANO RICKEN <i>en rep. Isabel Caamano Ricken</i>	X		QUALITSA DE CV	REPRESENTANTE LEGAL	
18	C. JOSÉ LUIS CHAN CAAMAL	X		SOCIEDAD COOP. DE PRODUCCIÓN DE BIENES Y SERVICIOS ARRECIFES DE SIAN KAAN S.C. DE R.L. DE C.V.	PRESIDENTE	
19	C. JOSE ANGEL DE LA CRUZ CANTO NOH	X		SOCIEDAD COOP. DE PRODUCCIÓN PESQUERA "COZUMEL" SC DE RL	PRESIDENTE	
20	C. ENRIQUE NEMIAS TEC DÍAZ	X		SOCIEDAD COOPERATIVA ESCAMERA "ISLA DE LA PASIÓN"	PRESIDENTE	
21	ING. GENNY VANESSA GRACIA AGUILAR		X	UNIVERSIDAD DE QUINTANA ROO EN COZUMEL	COORDINADORA	
22	C. JUAN JOSÉ CORTÉS TEJERO	X		AGENCIA CONSIGNATARIA DEL SURESTE SA DE CV (ACONSUR)	GERENTE GRAL.	
23	LIC. ISELA VALENZUELA JIMÉNEZ		X	ASOCIACIÓN DE HOTELES DE COZUMEL A.C.	GERENTE	
24	LIC. LUIS MÉNDEZ HERMOSILLO	X		ASOCIACIÓN DE TOUR OPERADORES DE COZUMEL (ATOC)	PRESIDENTE	

Sector público: Todas aquellas personas que representen o pertenezcan a alguna dependencia de gobierno municipal, estatal o federal.  
Sociedad civil: Todas aquellas personas que no representen ni pertenezcan a los gobiernos municipales, estatales o federales.

COZUMEL

COTEJADO



SEMARNAT  
SECRETARÍA DE  
MEDIO AMBIENTE  
Y ENERGÍA

CIERRE DE CONSULTA DE LA PROPUESTA DE AREA NATURAL PROTEGIDA DENOMINADA "RESERVA DE LA BIOSFERA CARIBE MEXICANO"  
SECTOR: CONSEJOS ASESORES DEL PN ARRECIFES DE COZUMEL Y AREA DE PROTECCIÓN DE FLORA Y FAUNA ISLA DE COZUMEL

FECHA: 28 DE SEPTIEMBRE DE 2016 LUGAR: COZUMEL, QUINTANA ROO  
LISTA DE ACUSE DE OFICIO NO. F00.9/DPNAC/365-16 Y OFICIO NO. F00.9/DAPFFIC/067-16

No.	Nombre	Organización, institución o dependencia		Cargo	MIEMBRO DEL CONSEJO ASESOR DEL PNAC	MIEMBRO DEL CONSEJO ASESOR DEL APPFIC
		H	M			
25	ING. SERGIO SANDOVAL VIZCAINO	X		SUPLENTE		
26	M. en C. FRANCISCO JACIER PIZANA ALONSO	X		PRESIDENTE		
27	LIC. PEDRO JOAQUIN DELBOUIS	X		PRESIDENTE		
28	C. JOSEFA LOPEZ CASTILLO	X		PRESIDENTE		
29	LIC. SANDRA MOGUEL ARCHILA		X	REP. CEMDA	# 5 de la 1151a	
30	LIC. JORGE ALBERTO MARTIN AZUETA	X		DIRECTOR GRAL MUSEOS DE COZUMEL		
31	C. GABRIEL NAYAR MORALES	X		PRESTADORES DE SERVICIOS ACUATICOS		
32	DR. MARCO ANTONIO VILLANUEVA MENDEZ	X		JEFE DE LA UNIDAD ACADEMICA		
33	C. MIGUEL ALBERTO ALONSO MARRUFO	X		SECRETARIO GENERAL		

Sector público: Todas aquellas personas que representan o pertenecen a alguna dependencia de gobierno municipal, estatal o federal.  
Sociedad civil: Todas aquellas personas que no representan ni pertenecen a los gobiernos municipales, estatales o federales.








REUNIÓN INFORMATIVA, CIERRE DE CONSULTA DE LA PROPUESTA DE ÁREA NATURAL PROTEGIDA  
DENOMINADA "RESERVA DE LA BIOSFERA CARIBE MEXICANO"

SECTOR: CONSEJO ASESOR DEL PARQUE NACIONAL ARRECIFES DE COZUMEL

FECHA: 28 DE SEPTIEMBRE DE 2016

LUGAR: SALA DE JUNTAS FUNDACI

## LISTA DE ASISTENCIA

No.	Nombre	Marca con una X			Organización, institución o dependencia	Cargo	Marque con una X		Correo electrónico	Teléfono (con clave lada)	Firma
		H	M	Menor de 30 años			Sector Público	Soc. Civil			
1	C. JUAN JOSÉ CORTÉS TEJERO	X			AGENCIA CONSIGNATARIA DEL SURESTE SA DE CV (ACONSUR)	GERENTE GRAL.	X		jcorres@aconsur.com		
2	LIC. ISEL VALENZUELA JIMENEZ		X		ASOCIACIÓN DE HOTELES DE COZUMEL A.C.	GERENTE	X		info@ahcozumel.com.mx	9871035535	
3	LIC. LUIS MENDEZ HERMOSILLO	X			ASOCIACIÓN DE TOUR OPERADORES DE COZUMEL (ATOC)	PRESIDENTE	X		lmenandez@atlantiasubmarinas.com	9878346168	
4	ING. SERGIO SANDOVAL VIZCAINO <i>edwin vizcaino</i>	X			ASOCIACIÓN NACIONAL DE OPERADORES DE ACTIVIDADES ACUÁTICO Y TURÍSTICAS (ANOAAT)	SUPLENTE	X		sergio@scubacozumel.com	9871169646	
5	LIC. DORA PATRICIA URIBE JIMENEZ	X			GRUPO INTERSECTORIAL DE COZUMEL A.C.	PRESIDENTA	X		dora@bba-lawyer@gmail.com		
6	<i>ASISTE RITA SIENSA</i> M. en C. FRANCISCO JACIER PIZANA ALONSO	X			INICIATIVA PARA EL TURISMO SUSTENTABLE EN EL EARRRECIFE MESOAMERICANO (MARTI)	PRESIDENTE	X		jpizanaa@gmail.com		
7	LIC. PEDRO JOAQUIN DELBOLUIS	X			CÁMARA NACIONAL DE COMERCIO SERVICIOS Y TURISMO DE COZUMEL (CANACO)	PRESIDENTE	X		info@canacozumel.com.mx		
8	C. JOSEFA LOPEZ CASTILLO	X			CÁMARA NACIONAL DE LA INDUSTRIA DE RESTAURANTES Y DE ALIEMENTOS CONDIMENTADOS (CANIRAC) COZUMEL	PRESIDENTE	X		mina@cozco30	987800	
9	LIC. SANDRA MOGUEL ARCHILA		X		CENTRO MEXICANO DE DERECHO AMBIENTAL (CEMDA)	REP. CEMDA	X		smoguel@cemda.org.mx	6461910082	
10	C. NEMECIO INTERIAN BALAM	X			CLUB ROTARIO DE COZUMEL	PRESIDENTE	X		nemecio@gmail.com		
11	LIC. JORGE ALBERTO MARTIN AZUETA	X			FUNDACIÓN DE PARQUES Y MUSEOS DE COZUMEL	DIRECTOR GRAL	X				
12	M. en C. MARIA DEMITA DEILLE CABRERA	X			FUNDACIÓN PLAN ESTRATEGICO DE COZUMEL A.C.	PRESIDENTA	X		marixchel59@gmail.com	98787 61335	

**COPIADO**

Sector público: Todas aquellas personas que dependen o pertenecen a alguna dependencia del gobierno municipal, estatal o federal.  
Sociedad civil: Todas aquellas personas que no dependen ni pertenecen a los gobiernos municipales, estatales o federales.

REUNIÓN INFORMATIVA: CIERRE DE CONSULTA DE LA PROPUESTA DE ÁREA NATURAL PROTEGIDA  
DENOMINADA "RESERVA DE LA BIOSFERA CARIBE MEXICANO"

SECTOR: CONSEJO ASESOR DEL PARQUE NACIONAL ARRECIFES DE COZUMEL

FECHA: 28 DE SEPTIEMBRE DE 2016

LUGAR: SALA DE JUNTAS FUNDACI

## LISTA DE ASISTENCIA

No.	Nombre	Marque con una X			Organización, institución o dependencia	Cargo	Marque con una X		Correo electrónico	Teléfono (con clavelada)	Firma
		H	M	Menor de 30 años			Sector Público	Soc. Civil			
13	LIC. ALFREDO ARELLANO GUILLERMO	X			GOBIERNO DEL ESTADO EN QUINTANA ROO	REPRESENTANTE	X				
14	LIC. FREDDY MARRUFO MARTIN	X			H. AYUNTAMIENTO DE COZUMEL	PRESIDENTE MUNICIPAL	X		presidencia@cozumel.gob.mx		
15	LIC. JUAN CARLOS VILLANUEVA	X			CONSEJO COORDINADOR EMPRESARIAL DE COZUMEL	PRESEIDENTE		X	jc@unionv.mx		
16	C. GABRIEL NAYAR MORALES	X			PRESTADORES DE SERVICIOS ACUÁTICOS	REPRESENTANTE		X	gnayar@prodigy.net.mx		
17	C. MIGUEL ALBERTO ALONSO MARRUFO	X			SINDICATO UNICO DE CHOFERES, TAXISTAS Y SIMILARES DE LA ISLA DE COZUMEL QUINTANA ROO "LIC. ADOLFO LOPEZ MATEOS"	SECRETARIO GENERAL		X	reservations@taxicozumel.com		
18	C. JOSE ANGEL DE LA CRUZ CANTO NOH	X			SOCIEDAD COOP. DE PRODUCCIÓN PESQUERA "COZUMEL" SC DE RL	PRESIDENTE		X	pezczm@prodigy.net.mx	987 679 510	
19	DR. MARCO ANTONIO VILLANUEVA MENDEZ	X			UNIDAD ACADÉMICA DE SISTEMAS ARRECIFALES DE PUERTO MORELOS, CEDE DEL INSTITUTO DE CIENCIAS DEL MAR Y LIMNOLOGIA UNAM	JEFE DE LA UNIDAD ACADÉMICA		X	marco@cmarl.unam.mx		
20	M. en C. CRISTOPHER A. GONZALEZ BACA	X			PARQUE NACIONAL ARRECIFES DE COZUMEL	DIRECTOR		X	cristopher.gonzalez@conanp.gob.mx	987 111 9692	
21	ING. GENNY VANESSA GRACIA AGUILAR				UNIVERSIDAD DE QUINTANA ROO EN COZUMEL	COORDINADORA DE LA UNIDAD		X	vanessa.graduado@uqroo.edu.mx		

Sector público: Todas aquellas personas que representan o pertenecen a alguna dependencia de gobierno municipal, estatal o federal.  
Sociedad civil: Todas aquellas personas que no representan ni pertenecen a los gobiernos municipales, estatales o federal.



REUNIÓN INFORMATIVA, CIERRE DE CONSULTA DE LA PROPUESTA DE AREA NATURAL PROTEGIDA  
DENOMINADA "RESERVA DE LA BIOSFERA CARIBE MEXICANO"  
SECTOR: CONSEJO ASESOR DEL AREA DE PROTECCIÓN DE FLORA Y FAUNA ISLA DE COZUMEL  
FECHA: 28 DE SEPTIEMBRE DE 2016 LUGAR: SALA DE JUNTAS FUNDACIÓN COMUNITARIA DE COZUMEL  
LISTA DE ASISTENCIA

No.	Nombre	Marque con una X			Organización, institución o dependencia	Cargo	Marca con una X		Correo electrónico	Teléfono (con clave lada)	Firma
		H	M	Menor de 30 años			Sector Público	Soc. Civil			
1	LIC. NASSIM JOAQUIN DELBOLUIS	X			ORGANIZACIÓN DE LA SOCIEDAD CIVIL	VOCAL		X	nassimjoquin@hotmail.com	987 87 85230	
2	C. ANA LILIA MARTIN ORTIZ	X			ASOCIACIÓN MEXICANA DE MUJERES EMPRESARIAS DE COZUMEL A.C. (AMMJE)	PRESIDENTA		X	cozumelana@gmail.com		
3	C. RITA SHESSE	X			ASOCIACIÓN MEXICANA DE PROFESIONALES INMOBILIARIOS A.C. (AMPI)	PRESIDENTA		X	rita@cozumelcapital.com		
4	M. en C. CRISTOPHER A. GONZALEZ BACA	X			AREA DE PROTECCIÓN DE FLORA Y FAUNA ISLA DE COZUMEL	ENCARGADO DE LA DIRECCIÓN		X	crisopher.gonzalez@conanp.gob.mx		
5	LIC. SANDRA MOGUEL ARCHILA	X			CENTRO MEXICANO DE DERECHO AMBIENTAL A.C. (CEMDA)	REPRESENTANTE		X	smoguel@cemda.org.mx		
6	C. GUADALUPE ALVAREZ CHULIM	X			CIELO, TIERRA Y MAR A.C.	PRESIDENTA		X	cilymarcozumel@hotmail.com	987-218660	
7	C. NEMECIO INTERIAN BALAM	X			CLUB ROTARIO DE COZUMEL, A.C.	PRESIDENTE		X	nemecio@gmail.com		
8	C. RAUL DELILLE VILLANUEVA	X			COOPERATIVA DE PRESTADORES DE SERVICIOS TCOS. Y GUÍAS PROFESIONALES DE PESCA DEPORTIVA Y RECREATIVA S.C. DE R.L.	PRESIDENTE		X	raul@delillesports.com		
9	C. GABRIEL YAM CHAN	X			EJIDO "VILLA COZUMEL"	PRESIDENTE DEL COMISARIADO EJIDAL		X	lic.gabrielyam@hotmail.com	987-117 987-117 987-117	
10	LIC. MARGARITA CARBAJAL CARMONA	X			FEDERACIÓN TURISTICA DE QUINTANA ROO, A.C.	PRESIDENTA		X	Federacionturisticaq.roo@hotmail.com	987-111 987-111 987-111	
11	M. en C. DEMITA DELILLE CABRERA	X			FUNDACIÓN PLAN ESTRATEGICO DE COZUMEL A.C.	REPRESENTANTE		X	marichel59@gmail.com	987-82- 987-82- 987-82-	
12	LIC. DORA PATRICIA URIBE JIMENEZ	X			GRUPO INTERSECTORIAL ISLA COZUMEL A.C.	SECRETARIA		X	dora.urbelawyer@gmail.com	613 35- 613 35- 613 35-	

000316

Sector público: Todas aquellas personas que representen o pertenezcan a alguna dependencia de gobierno municipal, estatal o federal.  
Sociedad civil: Todas aquellas personas que no representen ni pertenezcan a los gobiernos municipales, estatales o federales.

COTEJADO

REUNIÓN INFORMATIVA, CIERRE DE CONSULTA DE LA PROPUESTA DE AREA NATURAL PROTEGIDA  
DENOMINADA "RESERVA DE LA BIOSFERA CARIBE MEXICANO"

SECTOR: CONSEJO ASESOR DEL ÁREA DE PROTECCIÓN DE FLORA Y FAUNA ISLA DE COZUMEL

FECHA: 28 DE SEPTIEMBRE DE 2016 LUGAR: SALA DE JUNTAS FUNDACIÓN COMUNITARIA DE COZUMEL

## LISTA DE ASISTENCIA

No.	Nombre	Marque con una X			Organización, institución o dependencia	Cargo	Marque con una X			Correo electrónico	Teléfono (con clave lada)	Firma
		H	M	Menor de 18 años			Sector Público	Sector Privado	Civil			
13	BIOLOGO ALFREDO ARELLANO GUILLERMO	X			GOBIERNO DEL ESTADO EN QUINTANA ROO	REPRESENTANTE	X					
14	LIC. FREDDY MARRUFO MARTIN	X			H. AYUNTAMIENTO DE COZUMEL	PRESIDENTE MUNICIPAL	X			presidencia@cozumel.gob.mx		
15	LIC. JUAN CARLOS VILLANUEVA LOPEZ	X			CONSEJO COORDINADOR EMPRESARIAL DE COZUMEL	PRESIDENTE		X		jc@unionv.mx		
16	LIC. ANDREIV PEREZ GRAJALES	X			PENINSULA DE LA PASION SA DE CV	GERENTE GRAL		X		andrevperez@gmail.com		
17	C. FRANCISCO CAAMAÑO RICKEN Isabel Caamaño Ricken	X			QUALTISA DE CV	REPRESENTANTE LEGAL suplente		X		fricken@gmail.com isabelcaamano@gmail.com	9871492	
18	C. JOSE LUIS CHAN CAAMAL Mand Jesús Pérez Kantzin	X			SOCIEDAD COOP. DE PRODUCCIÓN DE BIENES Y SERVICIOS ARRECFES DE SIAN KAAH S.C. DE R.L. DE C.V.	PRESIDENTE		X		pezczm@prodigy.net.mx	980070-07	
19	C. JOSE ANGEL DE LA CRUZ CANTO NOH	X			SOCIEDAD COOP. DE PRODUCCIÓN PESQUERA "COZUMEL" SC DE RL	PRESIDENTE		X		pezczm@prodigy.net.mx		
20	C. ENRIQUE NEMIAS TEC DIAZ	X			SOCIEDAD COOPERATIVA ESCAMERA "ISLA DE LA PASIÓN"	PRESIDENTE		X		Kti.three@hotmail.com	982186060	
21	ING. GENNY VANESSA GRACIA AGUILAR				UNIVERSIDAD DE QUINTANA ROO EN COZUMEL	COORDINADORA		X		vanessa.gracia@uqroo.edu.mx		

Sector público: Todas aquellas personas que representan o pertenecen a alguna dependencia de gobierno municipal, estatal o federal  
Sociedad civil: Todas aquellas personas que no representan ni pertenecen a los gobiernos municipales, estatales o federal.

## DIRECCIÓN REGIONAL PENÍNSULA DE YUCATÁN Y CARIBE MEXICANO

REUNIÓN INFORMATIVA, CIERRE DE CONSULTA DE LA PROPUESTA DE ÁREA  
NATURAL PROTEGIDA DENOMINADA  
"RESERVA DE LA BIOSFERA CARIBE MEXICANO"SECTOR: CONSEJO ASESOR PARQUE NACIONAL ARRECIFES DE COZUMEL Y ÁREA  
DE PROTECCIÓN DE FLORA Y FAUNA ISLA DE COZUMEL

EN LA CIUDAD DE COZUMEL, MUNICIPIO DE COZUMEL, ESTADO DE QUINTANA ROO, SIENDO LAS 17:15 HORAS DEL DÍA 28 DE SEPTIEMBRE DE 2016, EN PRESENCIA DEL CONSEJO ASESOR DEL PARQUE NACIONAL ARRECIFES DE COZUMEL Y EL DEL ÁREA DE PROTECCIÓN DE FLORA Y FAUNA ISLA DE COZUMEL, SE DIÓ INICIO A LA REUNIÓN INFORMATIVA PARA PRESENTAR LOS RESULTADOS DEL PROCESO DE CONSULTA DEL PROYECTO DE ÁREA NATURAL PROTEGIDA DENOMINADA "RESERVA DE LA BIOSFERA CARIBE MEXICANO"; DERIVADO DEL AVISO PUBLICADO EN EL DIARIO OFICIAL DE LA FEDERACIÓN EL 22 DE ABRIL DEL PRESENTE AÑO.

DURANTE EL PROCESO DE LA REUNION SE TRATARON LOS SIGUIENTES TEMAS:

- BIENVENIDA POR PARTE DEL DIRECTOR DEL PARQUE NACIONAL ARRECIFES DE COZUMEL Y APFF ISLA DE COZUMEL
- PRESENTACIÓN DE LOS RESULTADOS DEL PROCESO DE CONSULTA
- PRESENTACIÓN DEL BORRADOR DE DECRETO DE LA RBCM
- PARTICIPACIÓN Y COMENTARIOS DE LOS ASISTENTES
- CONCLUSIONES

## DESARROLLO DE LA REUNIÓN

El Director del Parque Nacional Arrecifes de Cozumel y el Área de Protección de Flora y Fauna Isla de Cozumel (CONANP), presentó las modificaciones propuestas para el Área Natural Protegida "Reserva de la Biosfera Caribe Mexicano" derivadas de las opiniones y comentarios de los sectores involucrados. De igual forma, presentó el borrador del Decreto del Área Natural Protegida en comento y se abrió un espacio para que los participantes emitieran sus inquietudes, dudas y comentarios, las cuales fueron contestadas en plenaria.

El sector manifestó las siguientes observaciones:

1. Que en general se ven reflejadas sus inquietudes manifestadas durante el proceso.
2. El polígono de la Reserva propuesta no es el adecuado pero es el que resuelve los conflictos.
3. Consideran que es importante que el programa de manejo atienda principalmente las necesidad de las actividades de a) pesca b) turismo c) sector hotelero d) ambiental e) inmobiliario f) extracción en bancos de arena.
4. Se garantice la ejecución y refuerzo de los programas ya existentes, regresando los recursos que se generan puntualmente a las ANP de Cozumel; y que a la par del decreto se presenten los convenios de coordinación y concertación con otras instituciones académicas, sociedad civil y dependencias gubernamentales.
5. Es necesario que en las ANP ya decretadas se sigan atendiendo los programas de supervisión, vigilancia, así mismo, se solicita que exista voluntad jurídica para cumplir con la normatividad existente.

## DIRECCIÓN REGIONAL PENÍNSULA DE YUCATÁN Y CARIBE MEXICANO

REUNIÓN INFORMATIVA, CIERRE DE CONSULTA DE LA PROPUESTA DE ÁREA  
NATURAL PROTEGIDA DENOMINADA  
"RESERVA DE LA BIOSFERA CARIBE MEXICANO"SECTOR: CONSEJO ASESOR PARQUE NACIONAL ARRECIFES DE COZUMEL Y ÁREA  
DE PROTECCIÓN DE FLORA Y FAUNA ISLA DE COZUMELNO HABIENDO OTRO ASUNTO QUE TRATAR, SE DA POR CONCLUIDA LA PRESENTE  
REUNIÓN DE TRABAJO, SIENDO LAS 20:00 HORAS DEL MISMO DÍA DE SU ELABORACIÓN,  
FIRMANDO AL MARGEN Y ALCANCE LOS QUE EN ELLA INTERVINIERON.

PRESIDENTE HONORARIO

**BIOL. ALFREDO ARELLANO GUILLERMO**  
REPRESENTANTE DEL GOBIERNO DEL EDO EN  
QUINTANA ROO

PRESIDENTE EJECUTIVO

**LIC. NASSIM JOAQUÍN DELBOUIS**  
PRESIDENTE DEL CONSEJO ASESOR DEL  
APFF ISLA COZUMEL

PRESIDENTE EJECUTIVO

**M.C. F. JAVIER PIZANA ALONSO**  
PRESIDENTE DEL CONSEJO ASESOR  
PARQUE NACIONAL ARRECIFES DE  
COZUMEL

SECRETARIO TÉCNICO

**C. CRISTÓFHER GONZÁLEZ BACA**  
DIRECTOR DEL ÁREAPOR LA ASOCIACIÓN DE TOUR  
OPERADORES DE COZUMEL A.C. (ATOC)**C. LUIS MÉNDEZ HERMOSILLO**  
PRESIDENTEPOR LA CAMARA DE COMERCIO,  
SERVICIOS Y TURISMO DE COZUMEL,  
CANACOPOR EL CENTRO MEXICANO DE  
DERECHO AMBIENTAL*Sandra Linette Moguel Archila*

COTEJADO

## DIRECCIÓN REGIONAL PENÍNSULA DE YUCATÁN Y CARIBE MEXICANO

Calle Venado No. 71, Retorno 8, Supermanzana 20, Manzana 18, Código Postal 77500, Cancún, Quintana Roo

**REUNIÓN INFORMATIVA, CIERRE DE CONSULTA DE LA PROPUESTA DE AREA  
NATURAL PROTEGIDA DENOMINADA  
"RESERVA DE LA BIOSFERA CARIBE MEXICANO"**

**SECTOR: CONSEJO ASESOR PARQUE NACIONAL ARRECIFES DE COZUMEL Y ÁREA  
DE PROTECCIÓN DE FLORA Y FAUNA ISLA DE COZUMEL**

<b>C.</b>  SUPLENTE	<b>LIC. SANDRA MOGUEL ARCHILA</b> REPRESENTANTE
POR EL CLUB ROTARIO DE COZUMEL	POR LA ASOCIACIÓN MEXICANA DE MUJERES EMPRESARIAS DE COZUMEL A.C. (AMMJE)
<b>C. NEMECIO INTERIAN BALAM</b> PRESIDENTE	<b>C. ANA LILIA MARTIN ORTÍZ</b> PRESIDENTA
POR LA FUNDACIÓN PLAN ESTRATÉGICO DE COZUMEL A.C.	POR EL CONSEJO COORDINADOR EMPRESARIAL DE COZUMEL
<b>C. DEMITA DELILLE CABRERA</b> PRESIDENTA	<b>C. JUAN CARLOS VILLANUEVA LÓPEZ</b> PRESIDENTE
POR EL SINDICATO ÚNICO DE CHOFERES, TAXISTAS Y SIMILARES DE LA ISLA DE COZUMEL "LIC. ADOLEO LÓPEZ MATEOS"	POR LA SOCIEDAD COOPERATIVA DE PRODUCCIÓN PESQUERA COZUMEL SC DE RL
<b>C. MIGUEL ALBERTO ALONSO MARRUFO</b> SECRETARIO GENERAL	<b>C. JOSÉ ÁNGEL DE LA CRUZ CANTO</b> NOH PRESIDENTE
POR EL INSTITUTO DE CIENCIAS DEL MAR Y LIMNOLOGÍA UNAM, UNIDAD ACADÉMICA PUERTO MORELOS	POR LA UNIVERSIDAD DE QUINTANA ROO CAMPUS COZUMEL

COTEJADO





## DIRECCIÓN REGIONAL PENÍNSULA DE YUCATÁN Y CARIBE MEXICANO









REUNIÓN INFORMATIVA, CIERRE DE CONSULTA DE LA PROPUESTA DE ÁREA  
NATURAL PROTEGIDA DENOMINADA  
"RESERVA DE LA BIOSFERA CARIBE MEXICANO"SECTOR: CONSEJO ASESOR PARQUE NACIONAL ARRECIFES DE COZUMEL Y ÁREA  
DE PROTECCIÓN DE FLORA Y FAUNA ISLA DE COZUMEL

<p><b>C. LORENZO ALVAREZ FILIP</b> SUPLENTE</p>	<p>C. _____ SUPLENTE</p>
<p>POR LA ASOCIACIÓN MEXICANA DE PROFESIONALES INMOBILIARIOS A.C AMPI</p> <p><b>C. RITA B. SHEESE</b> PRESIDENTA</p>	<p>POR CIELO, MAR, TIERRA A.C. CITYMAR</p> <p><b>C. GUADALUPE ALVAREZ CHULIM</b> PRESIDENTA</p>
<p>POR LA COOPERATIVA DE PRESTADORES DE SERVICIOS TURÍSTICOS, GUÍAS PROFESIONALES DE PESCA DEPORTIVA Y RECREATIVA S.C. DE R.L. <i>Donce Enrique Padilla E.</i></p> <p><b>C. RAUL DE LILLE GONZÁLEZ</b> PRESIDENTE</p>	<p>POR EL EJIDO "VILLA COZUMEL"</p> <p><b>C. GABRIEL YAM CHAM</b> PRESIDENTE</p>
<p>POR EL GRUPO INTERSECTORIAL ISLA DE COZUMEL A.C.</p> <p><b>C. RITA SHESSE</b> PRESIDENTE</p>	<p>POR QUALTI SA DE CV</p> <p><i>Kabel Caamaño Ricken</i></p> <p><b>C. FRANCISCO CAAMAÑO RICKEN</b> GERENTE GENERAL</p>
<p>POR LA SOCIEDAD COOPERATIVA ESCAMERA "ISLA DE LA PASIÓN" S.C. DE R.L.</p>	<p>POR LA SOCIEDAD COOPERATIVA DE PRODUCCIÓN DE BIENES Y SERVICIOS "ARRECIFES DE SIAN KAAH"</p>

COTEJADO

## DIRECCIÓN REGIONAL PENÍNSULA DE YUCATÁN Y CARIBE MEXICANO

REUNIÓN INFORMATIVA, CIERRE DE CONSULTA DE LA PROPUESTA DE AREA  
NATURAL PROTEGIDA DENOMINADA  
"RESERVA DE LA BIOSFERA CARIBE MEXICANO"SECTOR: CONSEJO ASESOR PARQUE NACIONAL ARRECIFES DE COZUMEL Y ÁREA  
DE PROTECCIÓN DE FLORA Y FAUNA ISLA DE COZUMEL

C. ENRIQUE NEMIAS TEC DÍAZ PRESIDENTE	C. JOSÉ LUIS CHAN CAAMAL PRESIDENTE
POR LA SOCIEDAD COOPERATIVA ESCAMERA "ISLA DE LA PASIÓN" S.C. DE R.L. 	EN REPRESENTACIÓN DE LA FEDERACIÓN TURÍSTICA DE QUINTANA ROO A.C. 
C. ENRIQUE NEMIAS TEC DÍAZ PRESIDENTE	C. MARGARITA CARBAJAL CARMONA PRESIDENTA
POR LA AGENCIA CONSIGNATARIA DEL SURESTE SA DE CV (ACONSUR) 	POR LA ASOCIACIÓN DE HOTELES COZUMEL A.C. 
C. JUAN JOSÉ CORTÉS TEJERO GERENTE GENERAL	LIC. ISELA VALENZUELA JIMÉNEZ GERENTE
 POR LA ASOCIACIÓN NACIONAL DE OPERADORES DE ACTIVIDADES ACUÁTICO Y TURPÍSTICAS (ANOOAT)	POR LA INICIATIVA PARA EL TURISMO SUSTENTABLE EN EL ARRECIFE MESOAMERICANO (MARTI) 
ING. SERGIO SANDOVAL VIZCAÍNO SUPLENTE	M.C. F. JAVIER PIZANA ALONSO PRESIDENTE
POR LA CÁMARA NACIONAL DE LA INDUSTRIA DE RESTAURANTES Y DE ALIMENTOS CONDIMENTADOS (CANIRAC) 	POR LOS PRESTADORES DE SERVICIOS ACUÁTICOS 

COTEJADO

## DIRECCIÓN REGIONAL PENÍNSULA DE YUCATÁN Y CARIBE MEXICANO

REUNIÓN INFORMATIVA, CIERRE DE CONSULTA DE LA PROPUESTA DE ÁREA  
NATURAL PROTEGIDA DENOMINADA  
"RESERVA DE LA BIOSFERA CARIBE MEXICANO"SECTOR: CONSEJO ASESOR PARQUE NACIONAL ARRECIFES DE COZUMEL Y ÁREA  
DE PROTECCIÓN DE FLORA Y FAUNA ISLA DE COZUMELC. JOSEFA LÓPEZ CASTILLO  
REPRESENTANTEC. GABRIEL NAYAR MORALES  
REPRESENTANTE

COTEJADO



EVENTO: Reunión Informativa Cierre de Consulta, Propuesta Reserva de la Biosfera Caribe Mexicano

FECHA: 26 DE OCTUBRE DE 2016 LUGAR: SALA DE JUNTAS PILOTOS DE PUERTO COZUMEL Q.ROO

## LISTA DE ASISTENCIA

Nombre	Marca con una X			Organización, institución o dependencia	Cargo	Marca con una X		Correo electrónico	Estado	Firma
	H	M	Menor de 30 años			Sector Público	Soc. Civil			
FILARDO GOMEZ H	X			CONANP DEL YUM	Región	X		rylozano@secomamp.gob.mx	Q. Roo	
Trino Molina Guars	X			Ayuntamiento	Directori		X	trino.molina@ayuntamiento.gob.mx	Q. Roo	
Carla Deserptis	X			Puerto Costa Maya Jorisco	Dir. Operación			cdeserptis@itmg-roo.mx	Q. Roo	
Monica Millan	X			SEDETUR Q.ROO	Dir. Operación	X		monica.millan@seidetur.gob.mx	Q. Roo	
Pablo LEPEZ	X			Estrategia Publica Costera	Comisari		X	pablo.lepez@estrategia-publica.com.mx	Camx	
ALFREDO RODRIGUEZ FAIR	X			Pirotos de Puerto, Cozuma	Delegado		X	snapp04@prodigy.net	Q. Roo	
Alejandro Briceño Guzmán	X			Explora Caribe	Director		X	alejandrobricenoburcam	Q. Roo	
Daniel Alvarez Lanco	X			Sand Dollar Sports	Director General		X	Sunsetbeach@Sanddollarsports.com	Q. Roo	
Ma. Teresa Soto Trigo	X			SECRIP Federal	Subsecretaria	X		tsototrigo@secrip.gob.mx	CD. MX	
Alejandro Nava Nieto	X			Secur Federal	Subsecretaria	X		anavaa@secur.gob.mx	CD. MX	
David Gutiérrez	X			CONANP	Director General	X		dagutierrez@conanp.gob.mx	Q. Roo	

Sector público: Todas aquellas personas que representen o pertenezcan a alguna dependencia de gobierno municipal, estatal o federal.  
Sociedad civil: Todas aquellas personas que no representen ni pertenezcan a los gobiernos municipales, estatales o federales.

SIN TEXTO

SIN TEXTO





**REUNIÓN DE TRABAJO DEL PROCESO DE CONSULTA DE LA PROPUESTA DE ÁREA  
NATURAL PROTEGIDA DENOMINADA  
“RESERVA DE LA BIOSFERA CARIBE MEXICANO”**

**SECTOR: PESQUERO...**

EN LA CIUDAD DE ISLA MUJERES, MUNICIPIO DE ISLA MUJERES, ESTADO DE QUINTANA ROO, SIENDO LAS 10:00 HORAS DEL DÍA 23 DE JUNIO DE 2016, EN PRESENCIA DEL CONSEJO ASESOR DEL PARQUE NACIONAL ISLA CONTOY, SE DIO INICIO A LA REUNIÓN INFORMATIVA PARA PRESENTAR EL PROYECTO DE ÁREA NATURAL PROTEGIDA DENOMINADA “RESERVA DE LA BIOSFERA CARIBE MEXICANO”; DERIVADO DEL “AVISO POR EL QUE SE INFORMA AL PÚBLICO EN GENERAL QUE ESTÁ A SU DISPOSICIÓN EL ESTUDIO REALIZADO PARA JUSTIFICAR LA EXPEDICIÓN DEL DECRETO POR EL QUE SE PRETENDE DECLARAR COMO ÁREA NATURAL PROTEGIDA CON EL CARÁCTER DE RESERVA DE LA BIOSFERA A LA REGIÓN CONOCIDA COMO CARIBE MEXICANO, CONSISTENTE EN UNA PORCIÓN TERRESTRE, ASÍ COMO LA PARTE COSTERA Y MARINA FRENTE A LOS MUNICIPIOS DE LÁZARO CÁRDENAS, ISLA MUJERES Y BENITO JUÁREZ; LA PORCIÓN COSTERA COLINDANTE CON EL LÍMITE ESTE DEL PARQUE NACIONAL TULUM Y LA PORCIÓN MARINA FRENTE A LOS MUNICIPIOS DE PUERTO MORELOS, TULUM, SOLIDARIDAD Y COZUMEL, Y LA UBICADA AL ESTE DE LAS RESERVAS DE LA BIOSFERA SIAN KA’AN Y ARRECIFES DE SIAN KA’AN, FRENTE AL MUNICIPIO DE FELIPE CARRILLO PUERTO; POR ÚLTIMO LA PORCIÓN MARINA FRENTE A LOS MUNICIPIOS DE BACALAR Y OTHÓN P. BLANCO, TODOS EN EL ESTADO DE QUINTANA ROO, CON UNA SUPERFICIE TOTAL DE 5,662,859.1 HECTÁREAS; CON UNA SUPERFICIE MARINA DE 5,546,075.3 HECTÁREAS Y UNA SUPERFICIE TERRESTRE DE 116,783.8 HECTÁREAS”, PUBLICADO EN EL DIARIO OFICIAL DE LA FEDERACIÓN EL 22 DE ABRIL DEL PRESENTE

AÑO.  
o Ambiente  
turales  
on

DURANTE EL PROCESO DE LA REUNION SE TRATARON LOS SIGUIENTES TEMAS:

- PRESENTACIÓN DE LOS PARTICIPANTES;
- BIENVENIDA Y PRESENTACIÓN DE LA PROPUESTA DE ANP “RB CARIBE MEXICANO” POR PARTE DE LA DIRECTORA DEL PARQUE, BIOL. MARIA DEL CARMEN GARCÍA RIVAS;
- PROGRAMA DE ATENCIÓN DE HURACANES
- PARTICIPACIÓN Y COMENTARIOS DE LOS ASISTENTES;
- CONCLUSIONES.

**DESARROLLO DE LA REUNION**

La Directora del Parque Nacional Isla Contoy, dio la bienvenida y realizó la introducción de la propuesta de Área Natural Protegida “Reserva de la Biosfera Caribe Mexicano”. Posteriormente, los participantes se reunieron en una mesa de trabajo para analizar el polígono y emitieron sus inquietudes, dudas, comentarios y propuestas, las cuales fueron contestadas en plenaria.



REUNIÓN DE TRABAJO DEL PROCESO DE CONSULTA DE LA PROPUESTA DE AREA  
NATURAL PROTEGIDA DENOMINADA  
"RESERVA DE LA BIOSFERA CARIBE MEXICANO"

SECTOR: PESQUERO...

CONCLUSIONES

Los presentes acordaron reunirse para elaborar una opinión conjunta y hacerla llegar a la CONANP

NO HABIENDO OTRO ASUNTO QUE TRATAR, SE DA POR CONCLUIDA LA PRESENTE REUNIÓN DE TRABAJO, SIENDO LAS 13:00 HRAS DEL MISMO DÍA DE SU ELABORACIÓN.

La presente minuta no fue firmada debido a que la presentación de la RBCM, fue informativa y se dio en el marco de la reunión de Consejo Asesor

COTEJADO

Secretaría  
y Rec...

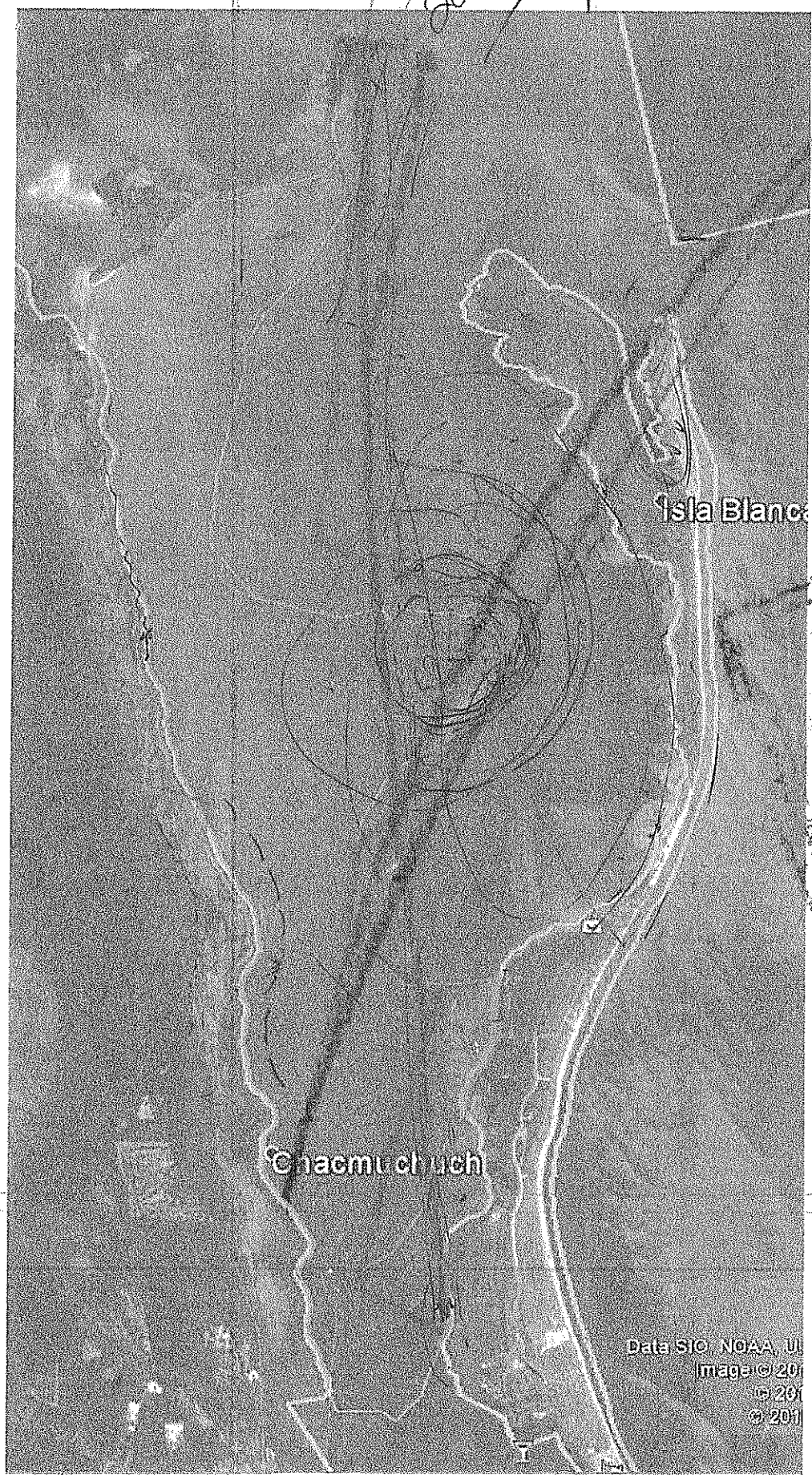
Wattson Gary Catrin - Jirkin Raciol ~~2~~  
Monte Augusto por pect-ula Blanca ~~1~~  
Polycarpo parthum portilla - makaz ~~1~~  
Kumbito mfo cilin - canbe J. Kumbito and C.  
Felipe Tzys avaler - - - J. Kumbito and C.  
Raciol Ribro Caba - patin y Jirkin ~~1~~

Ho Ambien  
laturales  
cional de

COTEJADO

# COTEJADO

200 m



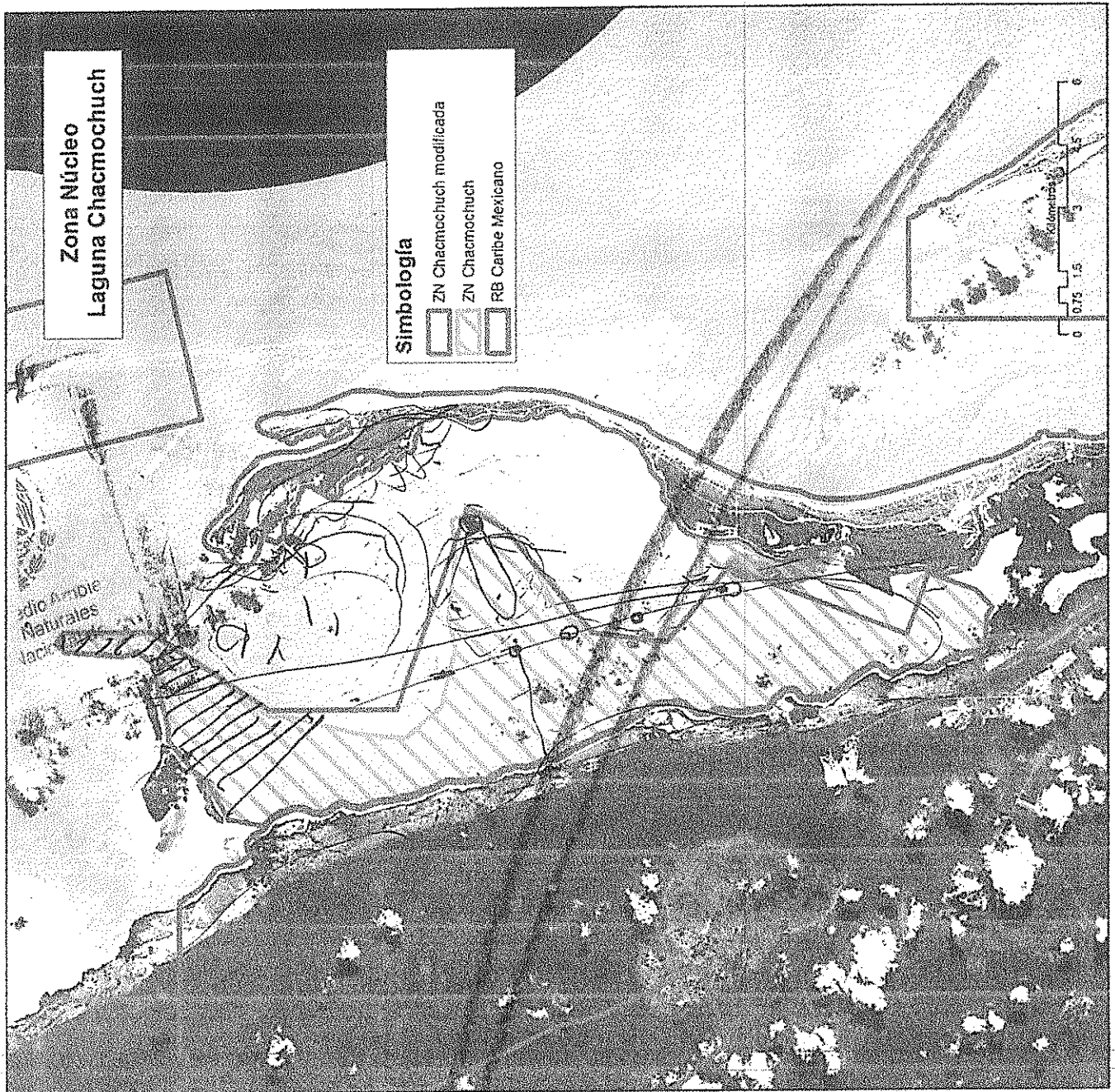
Isla Blanca

Chacmucuch

Data SIO NOAA, U.S. Navy, NGA, GEBCO  
Image © 2011  
© 2011




Secretaría de  
Transporte y Comunicaciones





SIN TEXTO




SEMARNAT

SECRETARÍA DE MEDIO AMBIENTE Y ENERGÍA

Red  
s Na  
Nac

DIRECCIÓN REGIONAL PENINSULA DE YUCATÁN Y CARIBE MEXICANO  
ANEXOS DE LA REUNIÓN INFORMATIVA DEL EPJ Y DECRETO PARA LA  
DECLARATORIA DE LA "RESERVA DE LA BIOSFERA CARIBE MEXICANO"



SEDE Y GRUPO: SEDE EN AV. INSURGENTES No. 445, EDIFICIO SEMARNAT, COL. MAGISTERIAL, CHETUMAL, C.P. 77039, CHETUMAL, QUINTANA ROO.  
MIEMBROS DE LAS DELEGACIONES FEDERALES EN EL ESTADO DE QUINTANA ROO. 19 DE SEPTIEMBRE DE 2016.


# REUNIÓN INFORMATIVA DEL EPJ Y DECRETO DE LA RBCM

## EL 19 DE SEPTIEMBRE DE 2016

### Sesión 13:00 hrs

000324

SIN TEXTO



DIRECCIÓN REGIONAL PENÍNSULA DE YUCATÁN Y CARIBE MEXICANO

Quintana Roo, Yucatán y Campeche

REUNIÓN INFORMATIVA, CIERRE DE CONSULTA DE LA PROPUESTA DE ÁREA NATURAL PROTEGIDA  
DENOMINADA  
"RESERVA DE LA BIOSFERA CARIBE MEXICANO"

SECTOR: DELEGACIONES FEDERALES EN EL ESTADO DE QUINTANA ROO.

EN LA CIUDAD DE CHETUMAL, MUNICIPIO DE OTHÓN P. BLANCO, ESTADO DE QUINTANA ROO, SIENDO LAS 13.15 HORAS DEL DÍA 19 DE SEPTIEMBRE DE 2016, EN PRESENCIA DEL SECTOR DE DELEGACIONES FEDERALES EN EL ESTADO DE QUINTANA ROO, CONTANDO CON LA PARTICIPACIÓN DE LAS SIGUIENTES INSTANCIAS: CONAFOR, CONAPESCA, SEDATU, RAN, INAH y CONANP. SE DIO INICIO A LA REUNIÓN INFORMATIVA PARA PRESENTAR LOS RESULTADOS DEL PROCESO DE CONSULTA DEL PROYECTO DE ÁREA NATURAL PROTEGIDA DENOMINADA "RESERVA DE LA BIOSFERA CARIBE MEXICANO"; DERIVADO DEL AVISO PUBLICADO EN EL DIARIO OFICIAL DE LA FEDERACIÓN EL 22 DE ABRIL DEL PRESENTE AÑO.

DURANTE EL PROCESO DE LA REUNIÓN SE TRATARON LOS SIGUIENTES TEMAS:

- BIENVENIDA POR PARTE DEL DIRECTOR DE LA RBBCH Y PNAX DE CONANP, JOSÉ JUAN DOMÍNGUEZ CALDERÓN;
- PRESENTACIÓN DE LOS RESULTADOS DEL PROCESO DE CONSULTA
- PRESENTACIÓN DEL BORRADOR DE DECRETO DE LA RBCM
- PARTICIPACIÓN Y COMENTARIOS DE LOS ASISTENTES
- CONCLUSIONES

DESARROLLO DE LA REUNIÓN:

Director de la RBBCH y PNAX de CONANP, JOSÉ JUAN DOMÍNGUEZ CALDERÓN (JJDC), presentó las modificaciones propuestas para el Área Natural Protegida "Reserva de la Biosfera Caribe Mexicano" derivadas de las opiniones y comentarios de los sectores involucrados. De igual forma, presentó el borrador del Decreto del Área Natural Protegida en comento y se abrió un espacio para que los participantes emitieran sus inquietudes, dudas y comentarios, las cuales fueron contestadas en plenario.

El sector manifestó las siguientes observaciones:

1. Que en general se ven reflejadas sus inquietudes manifestadas durante el proceso.

Observaciones relativas al Polígono:

- **Luís Eugenio González Escalante – CONAFOR/Q. Roo,** manifiesta. Que hace falta incluir al Municipio de Bacalar.
- **Ricardo Quintero Bousquet – CONAPESCA/Q. Roo,** Que pasará con los permisos que ya se tengan otorgados en materia de pesca en las zonas de la RBCM y con relación al turismo. **JJDC-Respuesta:** No se aplicará la ley en sentido retroactivo, por lo que se respetaran los permisos y concesiones respecto del tema pesquero que hayan sido emitidos y otorgados por las autoridades competentes en la materia en el área.

**DIRECCIÓN REGIONAL PENÍNSULA DE YUCATÁN Y CARIBE MEXICANO**  
*Quintana Roo, Yucatán y Campeche*  
**REUNIÓN INFORMATIVA, CIERRE DE CONSULTA DE LA PROPUESTA DE AREA NATURAL PROTEGIDA**  
**DENOMINADA**  
**"RESERVA DE LA BIOSFERA CARIBE MEXICANO"**

**SECTOR: DELEGACIONES FEDERALES EN EL ESTADO DE QUINTANA ROO**

- **Patricia Castillo Valenzuela- SEDATU/ Q. Roo**, En la propuesta se sigue incluyendo el APFF Yum Balam?, solicitan de manera reiterada las coordenadas en UTM del polígono de la RBCM. **JJDC.- responde que sí, el polígono de la APFF-Yum Balam ha sido excluido del polígono de la RB Caribe Mexicano. Asimismo, en breve se estarán enviando las coordenadas.**
  - **Esdras Chuc Caamal – RAN /Q. Roo**, pregunta ¿si las zonas núcleo establecidas en la RBCM tienen mayores restricciones que las otras zonas en el polígono? **JJDC.- responde que sí, las zonas núcleo tienen mayores restricciones que las zonas que no fueron establecidas como tales.**
2. Respecto al Borrador del Decreto se les hace entrega del documento en CD.
  3. Por último se le reitera al sector que el próximo **23 de septiembre del 2016** estará concluyendo el proceso de consulta para el Decreto de la Reserva de la Biosfera Caribe Mexicano, a fin de que nos puedan hacer llegar sus opiniones y/o comentarios al respecto.

**CONCLUSIONES.-**

Por último el Director de la RBBCH y PNAX de CONANP, Jose Juan Domínguez Calderón agradece su colaboración y reitera la importancia de sus aportaciones en la siguiente fase del proceso, la cual corresponde a la elaboración del Programa de Manejo que se seguirá realizando de manera participativa tomando en cuenta las opiniones de los diferentes sectores.

4. Reiterándoles a los participantes que **23 de septiembre del 2016** estará concluyendo el proceso de consulta para el Decreto de la Reserva de la Biosfera Caribe Mexicano, a fin de que nos puedan hacer llegar sus opiniones y/o comentarios al respecto.

NO HABIENDO OTRO ASUNTO QUE TRATAR, SE DA POR CONCLUIDA LA PRESENTE REUNIÓN DE TRABAJO, SIENDO LAS 12:00 HORAS DEL MISMO DÍA DE SU ELABORACIÓN, FIRMANDO AL MARGEN Y ALCANCE LOS QUE EN ELLA INTERVINIERON.

No.	Nombre	Firma
1	Viridiana Julieta Magil Padilla- CONAFOR-Q. Roo	
2	Luis Eugenio González Escalante – CONAFOR/Q. Roo	
3	Ricardo Quintero Bousquet – CONAPESCA/Q. Roo	
4	Patricia Castillo Valenzuela- SEDATU/ Q. Roo	
5	Esdras Chuc Caamal – RAN /Q. Roo	
6	Alan Maciel Vallejo- INAH/ Q. Roo	
7	Marisol Torres Aguilar / CONANP-PNAX-RBBCH	
8	José Juan Domínguez Calderón. CONANP- PNAX- RBBCH	



REUNIÓN INFORMATIVA, CIERRE DE CONSULTA DE LA PROPUESTA DE AREA NATURAL PROTEGIDA  
DENOMINADA "RESERVA DE LA BIOSFERA CARIBE MEXICANO"

SECTOR: Delegados Federales en Q. Roo

FECHA: 19/sep/2016

LUGAR: Chetumal, Q. Roo. SEMARNAT

LISTA DE ASISTENCIA

No.	Nombre	Marque con una X			Organización, institución o dependencia	Cargo	Marque con una X		Correo electrónico	Teléfono (con clave lada)	Firma
		H	M	Mano r de 30 años			Sector Público	Sociedad Civil			
1	Niridiana Julieta Magall Padilla				COAFAFOR	Enlace Operativo			vindiana magall@cofafor.gob.mx	8333120 ext. 6237	
2	Luis Eugenio González Escalante				COAFAFOR	Enlace Operativo			eugenio.gonzalez@cofafor.gob.mx	8333120 ext. 6237	
3	Raúl Pantoja				SEDATOP	OFD			raul.pantoja@sedatop.gob.mx	98312231	
4	Potencia Castillo Vázquez				SEDATOP	Defensor			potencia.castillo@sedatop.gob.mx	1098383	
5	Esdras Chuc Coamal				RAN	Defensor			esdras@ran.gob.mx	183831227	
6	Alan Maciel Valles				INAH	Asistente Dirección			alan.maciel@inah.gob.mx	98383	
7	Marisol Torres Aguirre				CONANP - ROO	Sub-directora			marisol.torres@conanp.gob.mx	983-83-206	
8	Joel de la Cruz				CONANP	Dir. de			joel.de.la.cruz@conanp.gob.mx	5884	

SECTOR:

FECHA: 191091236

LUGAR: Chetumel, Q. Roo, SEMARANT

## LISTA DE ASISTENCIA

[illegible]

Sector público: Todas aquellas personas que representan o pertenecen a alguna dependencia de gobierno municipal, estatal o federal.  
 Sociedad civil: Todas aquellas personas que no representan ni pertenecen a los gobiernos municipales, estatales o federal.

QUIEN SUSCRIBE, LIC. ELIAS RESCALA JIMÉNEZ, DIRECTOR DE ASUNTOS JURÍDICOS DE LA COMISIÓN NACIONAL DE ÁREAS NATURALES PROTEGIDAS, EN EJERCICIO DE LAS ATRIBUCIONES PREVISTAS EN LA FRACCIÓN VIII DEL ARTÍCULO 77, AMBOS DEL REGLAMENTO INTERIOR DE LA SECRETARÍA DE MEDIO AMBIENTE Y RECURSOS NATURALES-----

-----CERTIFICA-----

QUE LAS PRESENTES COPIAS FOTOSTÁTICAS CONSISTENTES 156 FOJAS ÚTILES CON TEXTO SÓLO POR EL ANVERSO Y 170 FOJAS ÚTILES CON TEXTO POR ANVERSO Y REVERSO, CONCUERDAN FIELMENTE CON LOS DOCUMENTOS QUE OBRAN EN LOS ARCHIVOS DE ÉSTA COMISIÓN NACIONAL Y QUE TUVE A LA VISTA. SE EXTIENDE LA PRESENTE CONSTANCIA PARA LOS EFECTOS LEGALES A QUE HAYA LUGAR, EN LA CIUDAD DE MÉXICO, A LOS SIETE DÍAS DEL MES DE FEBRERO DEL AÑO DOS MIL DIECISIETE.

LIC. ELIAS RESCALA JIMÉNEZ



Secretaría de Medio Ambiente  
y Recursos Naturales  
Comisión Nacional de  
Áreas Naturales Protegidas

SINTEXTC